

# **Uchwała Nr XXIV/180/2001**

## **Rady Gminy Limanowa**

z dnia 31 maja 2001 r.

### **w sprawie uchwalenia zmiany miejscowego planu ogólnego zagospodarowania przestrzennego Gminy Limanowa we wsiach: Stare Rybie, Nowe Rybie, Rupniów, Kisielówka, Koszary, Młynne, Mordarka, Pisarzowa, Męcina, Kłodne, Stara Wieś, Siekierczyna, Kanina, Wysokie, Sowliny.**

Na podstawie art. 18 ust. 2 pkt. 5 ustawy z dnia 8 marca 1990 r. o samorządzie gminnym (t.j. Dz. U. z 1996 r. Nr 13 poz. 74, ze zm. z 1996 r. Nr 58 poz. 261, Nr 106 poz. 496, Nr 132 poz. 622, z 1997 r. Nr 9 poz. 43, Nr 106 poz. 679, Nr 107 poz. 686, Nr 113 poz. 734, Nr 123 poz. 775, z 1998 r. Nr 155 poz. 1014, Nr 162 poz. 1126, z 2000 r. Nr 26 poz. 306, Nr 48 poz. 552, Nr 26 poz. 306, Nr 88 poz. 985, Nr 62 poz. 718, Nr 91 poz. 1009, Nr 95 poz. 1041), art. 8 ust. 1, art. 10 ust. 3, art. 11, art. 26 i art. 36 ust. 3 ustawy z dnia 7 lipca 1994 r. o zagospodarowaniu przestrzennym (t.j. Dz. U. z 1999 r. Nr 15 poz. 139, ze zm. z 1999 r. Nr 41 poz. 412, Nr 111 poz. 1279, z 2000 r. Nr 12 poz. 136, Nr 109 poz. 1157, Nr 120 poz. 1268, ze zm. z 2001 r. Nr 14 poz. 124) oraz art. 7 ust. 1 ustawy z dnia 3 lutego 1995 r. o ochronie gruntów rolnych i leśnych (Dz. U. Nr 16 poz. 78, Nr 141 poz. 692 z 1997 r. Nr 60 poz. 370, Nr 80 poz. 505, Nr 160 poz. 1079, z 1998 r. Nr 106 poz. 668, z 2000 r. Nr 12 poz. 136, Nr 120 poz. 1268) - Rada Gminy Limanowa uchwala co następuje:

#### **§ 1. Ilekroć w dalszych przepisach jest mowa o:**

1. "miejscowym planie" - należy przez to rozumieć miejscowy plan ogólny zagospodarowania przestrzennego Gminy Limanowa wprowadzony uchwałą Nr XVI/89/94 Rady Gminy w Limanowej z dnia 22.03.1994 r. (Dz. Urz. Woj. Nowosądeckiego z 1994 r. Nr 6 poz. 61, z 1995 r. Nr 26, poz. 124, z 1996 r. Nr 38, poz. 97, z 1997 r. Nr 3, poz. 12, z 1998 r. Nr 23, poz. 98, Dz. Urz. Woj. Małopolskiego z 1999 r. Nr 36, poz. 847, z 2000 r. Nr 12, poz. 103).
2. "zmianie planu" - należy przez to rozumieć wyszczególnione w § 3 zmiany miejscowego planu.
3. "rysunku zmiany planu" - należy przez to rozumieć rysunki planu w skali 1:5.000 z określonymi obszarami opracowania zmiany planu obejmujące działki lub ich części oznaczone odpowiednimi symbolami ustaleń - w poszczególnych wsiach Gminy i stanowiące załączniki do niniejszej uchwały.
4. "przepisach szczególnych" - należy przez to rozumieć przepisy ustaw wraz z aktami wykonawczymi.

#### **I.**

#### **USTALENIA OGÓLNE**

## § 2. Zmiany miejscowego planu dotyczą:

1.
  - a) zmiany przeznaczenia pojedynczych działek lub ich części w poszczególnych wsiach Gminy Limanowa z dotychczasowego rolniczego użytkowania na cele zabudowy mieszkaniowej.
  - b) zmiany przeznaczenia terenu w Mordarce z dotychczasowego rolniczego użytkowania na budowę zakładu kamieniarskiego.
  - c) zmiany przeznaczenia terenu w Starej Wsi z dotychczasowego rolniczego użytkowania na zakład ślusarsko-blaharski.
  - d) zmiany przeznaczenia terenu w Siekierczynie z dotychczasowego rolniczego użytkowania na stację paliw na gaz płynny, rzemiosło, usługi i handel.
  - e) zmiany przeznaczenia terenu w Kaninie z dotychczasowego rolniczego użytkowania pod budowę zakładu samochodowego i działalność handlową.
2. Warunków i zasad kształtowania zabudowy i zagospodarowania terenów wymienionych w pkt.1.
3. Zasad obsługi w zakresie komunikacji i infrastruktury technicznej.

## II.

### USTALENIA SZCZEGÓŁOWE

## § 3. Zmienia się miejscowy plan Gminy Limanowa w sposób następujący:

### 1. **Wieś STARE RYBIE (1)** Rysunki planu od Nr 1 do Nr 2

Przeznacza się pod zabudowę mieszkaniową stanowiące użytk rolny A4RP działki lub ich części:

nr 113/9 i 113/10 o pow. 0,34 ha RV, PsIV, oznaczając symbolem 1 BML/z

nr 199 o pow. 0,20 ha RIVb, oznaczając symbolem 1 BML/z

### 2. **Wieś NOWE RYBIE (2)** Rysunki planu od Nr 3 do Nr 5.

Przeznacza się pod zabudowę mieszkaniową stanowiące użytk rolny A4RP działki lub ich części:

nr 64/2 o pow. 0,50 ha RV, oznaczając symbolem 2BM/z

nr 74 o pow. 0,30 ha ŁIV i nr 217 o pow. 0,15 ha ŁIV, oznaczając symbolem 2BM/z

nr 529 o pow. 0,29 ha ŁIV, PsV, oznaczając symbolem 2BMU/z1

nr 527 o pow. 1,24 ha RIVb, oznaczając symbolem 2BMU/z2

### 3. **Wieś RUPNIÓW (3)** Rysunki planu od Nr 6 do Nr 8

Przeznacza się pod zabudowę mieszkaniową stanowiące użytk rolny A 4RP działki lub ich części:

nr 607/4 o pow. 0,32 ha RIVb, PsIV, oznaczając symbolem 3BMU/z

nr 609/1 o pow. 0,23 ha ŁIVb, ŁV, oznaczając symbolem 3BMU/z

nr 87/3 o pow. 0, 68 ha RIVa, PsIV i nr 226/1 o pow. 0,70 ha RIVb, RV, oznaczając symbolem 3BMU/z

nr 444/2 o pow. 0,29 ha RIVb, PsIV, oznaczając symbolem 3BMU/z

### 4. **Wieś KISIELÓWKA (4)** Rysunek planu Nr 9



Przeznacza się pod zabudowę mieszkaniową stanowiące użytek rolny A 4RP działki lub ich części: nr 174/2 o pow. 0,12 ha ŁIV i nr 174/4 o pow. 0,18 ha ŁIV, PsV, oznaczając symbolami 4BMU/z1 i 4BMU/z2

**5. Wieś KOSZARY (8)** Rysunek planu Nr 10

Przeznacza się pod zabudowę mieszkaniową stanowiącą użytek rolny A 4RP działki lub ich części: nr 53/3 o pow. 0,12 ha PsV, PsIII, RIIIa, nr 53/5 o pow. 0,4 ha RIIIa i 53/7 o pow. 0,03 ha RIII, oznaczając symbolem BMU/z

**6. Wieś MŁYNNE (10)** Rysunki planu od Nr 11 do Nr 15

Przeznacza się zabudowę mieszkaniową stanowiące użytek rolny A 4RP działki lub ich części:

nr 243 o pow. 0,13 ha PsIV i nr 216 o pow. 0,80 ha RIVb, RV, PsIV, oznaczając symbolem 10BM/z

nr 310 o pow. 0,40 ha PsV, PsIV, RVI, oznaczając symbolem 10BMU/z

nr 541/1 o pow. 0,51 ha RIVb, PsIV, oznaczając symbolem 10BMU/z

nr 319/3 o pow. 0,07 ha RIV, oznaczając symbolem 10BM/z

nr 694 o pow. 0,89 ha RV, RVI, PsV, oznaczając symbolem 10BM/z

**7. Wieś MORDARKA (12)** Rysunki planu od Nr 16 do Nr 24

Przeznacza się pod zabudowę mieszkaniową stanowiące użytek rolny A 4RP działki lub ich części:

nr 29/3 o pow. 0,20 ha RV, nr 29/4 o pow. 0,20 ha RV i nr 29/5 o pow. 0,10 ha RV, oznaczając symbolem 12BML/z

nr 29/1 o pow. 0,60 ha RV, oznaczając symbolem 12BML/z

nr 1485/1 o pow. 0,45 ha RIVa, oznaczając symbolem 12BMU/z

nr 225 o pow. 0,65 ha RV, oznaczając symbolem 12BM/z

nr 875 o pow. 0,21 ha RV, oznaczając symbolem 12BMU/z

nr 577/1 o pow. 0,65 ha RIV, RV, PsIV, oznaczając symbolem 12BMU/z

nr 886 o pow. 0,44 ha RIVb, RV, oznaczając symbolem 12BMU/z

nr 1270 o pow. 0,50 ha RIVb, ŁIV i nr 1232 o pow. 0,45 ha RV, PsV, oznaczając symbolem 12BMU/z

Przeznacza się pod zakład kamieniarski stanowiące użytek rolny A 4RP działki nr 1379/4 o pow. 0,12 ha RIVa i nr 1379/5 o pow. 0,13 ha RIVa, którego uciążliwość musi zamknąć się w granicach w/w działek, oznaczając symbolem 12BMU/z

Przeznacza się pod zabudowę mieszkaniową stanowiące użytek rolny A 4RP działki lub ich części:

nr 1147 o pow. 0,04 ha RIV, oznaczając symbolem 12BMU/z nr 352/1,

nr 352/2 i nr 352/3 o łącznej pow. 0,45 ha RV, PsIV po ich przekształceniu na działki o pow. nie mniejszej niż 0,15 ha, oznaczając symbolem 12BM/Z

**8. Wieś PISARZOWA (13)** Rysunki planu od Nr 25 do Nr 29

Przeznacza się pod zabudowę mieszkaniowo-letniskową stanowiące użytek rolny A 4RP działki lub ich części:

nr 309 o pow. 0,19haRV, PsV z zakazem podziału terenu na działki budowlane, oznaczając symbolem 13BML/z

nr 330 o pow. 0,40 ha RVI, ŁV z dopuszczeniem podziału terenu na dwie działki budowlane, oznaczając symbolem 13BML/z

Przeznacza się pod zabudowę mieszkaniową stanowiące użytek rolny A 4RP działki lub ich części:

nr 1097/3, nr 1097/4 i 1097/5 o łącznej pow. 0,95 ha RV, RVI, oznaczając symbolem 13BMU/z

nr 1078 o pow. 0,45 ha RV i nr 1081/2 i nr 1081/3 o łącznej pow. 0,55 ha RV, oznaczając symbolem 13BMU/z

nr 1751 o pow. 0,45 ha RV i PsV, oznaczając symbolem 13BMU/z

nr 1739/5 o pow. 0,10 ha RV, oznaczając symbolem 13BMU/z

Przeznacza się pod zabudowę mieszkaniowo-letniskową stanowiącą użytek rolny A 4RP działkę: nr 443 o pow. 0,20 ha RV z zakazem podziału terenu na działki budowlane, oznaczając symbolem 13BML/z

Przeznacza się pod zabudowę mieszkaniową stanowiące użytek rolny A 4RP działki:

nr 1288/13 i nr 1288/14 o łącznej pow. 0,34 ha ŁIV, oznaczając symbolem 13BMU/z

#### **9. Wieś MĘCINA (14) Rysunki planu od Nr 30 do Nr 37**

Przeznacza się pod zabudowę mieszkaniową stanowiące użytek rolny A 4RP działki lub ich części:

nr 1447/4 o pow. 0,50 ha RIVb, oznaczając symbolem 14BMU/z

nr 1501/4 i nr 1501/5 o łącznej pow. 0,45 ha RIVb, PsIV, oznaczając symbolem 14BMU/z

nr 1179/1 nr 1179/2 i nr 1179/3 o łącznej pow. 0,45 ha RIV, ŁIV, oznaczając symbolem 14BMU/Z

nr 869/1 o pow. 0,95 ha RIV, PsIV oraz część działki nr 870 o pow. 0,90 ha RIV, oznaczając symbolem 14BMU/z

nr 1622/5 o pow. 0,20 ha RVI, oznaczając symbolem 14BML/z

nr 1019/2 o pow. 0,30 ha PsIV, oznaczając symbolem 14BMU/z

nr 1012/2 o pow. 0,89 ha RIV, PsIV i część działki nr 1005 o pow. 0,30 ha RIV, oznaczając symbolem 14BMU/z

nr 1357/3 i nr 1357/5 o łącznej pow. 0,45 ha RIV, ŁIV, oznaczając symbolem 14BMU/z

nr 1627/6 i nr 1627/7 o pow. 0,20 ha RIV oraz nr 1627/3 i nr 1627/4

o łącznej pow. 0,36 ha RIV, oznaczając symbolem 14BMU/z

nr 1069 o pow. 0,85 ha RIV, PsIV, oznaczając symbolem 14BMU/z

Przeznacza się pod zabudowę mieszkaniową stanowiącą użytek rolny A 4RP część działki nr 136/2 o pow. 0,65 ha RVI, PsV, oznaczając symbolem 14BM/z

Przeznacza się pod zabudowę mieszkaniowo-letniskową stanowiącą użytek rolny A 4RP działkę nr 224/2 o pow. 0,17 ha RV z zakazem podziału terenu na działki budowlane, oznaczając symbolem 14BML/Z

#### **10) Wieś KŁODNE (15) Rysunek planu Nr 38**

Przeznacza się pod zabudowę mieszkaniową stanowiącą użytek rolny A 4RP część działki nr 396/2 p pow. 0,40 ha RIV, oznaczając symbolem 15BMU/z

#### **11) Wieś STARA WIEŚ (17) Rysunki planu od Nr 39 do Nr 46**

Przeznacza się pod zabudowę mieszkaniową stanowiące użytek rolny A 4RP działki lub ich części:

nr 443 o pow. 0,44 ha RV, ŁV, oznaczając symbolem 17BM/z

nr 368 o pow. 0,16 ha RV, oznaczając symbolem 17BMU/z

nr 2839 o pow. 0,90 ha RV, PsV, oznaczając symbolem 17BM/z

nr 1775 o pow. 0,60 ha RV, oznaczając symbolem 17BMU/z

Przeznacza się pod zabudowę usługową ślusarstwo-blacharstwo stanowiącą użytek rolny A 4RP część działki nr 1739/1 o pow. 0,90 ha RIV, RV, ŁIV, oznaczając symbolem 17BU/z

Przeznacza się pod zabudowę mieszkaniową stanowiące użytek rolny A 4RP działki lub ich części:

nr 2643/6 o pow. 0,12 ha RV, oznaczając symbolem 17BMU/z

nr 2616 o pow. 0,95 ha RV, RVI, PsV, oznaczając symbolem 17BM/z

nr 2223/1 o pow. 0,65 ha ŁV, RV, oznaczając symbolem 17BM/z

nr 2052 o pow. 0,37 ha ŁIV, oznaczając symbolem 17BMU/z

nr 2204/1 o pow. 0,80 ha RIV, Łv, oznaczając symbolem 17BMU/z

nr 2142 o pow. 0,18 ha ŁV, oznaczając symbolem 17BM/z

nr 965 o pow. 0,57 ha RV, oznaczając symbolem 17BMU/z

nr 859 o pow. 0,27 ha RIVb, oznaczając symbolem 17BMU/z

nr 1625 o pow. 0,15 ha RVI, oznaczając symbolem 17BMU/z

## **12. Wieś SIEKIERCZYNA (18) Rysunki planu od Nr 47 do Nr 52**

Przeznacza się pod zabudowę mieszkaniową stanowiące użytek rolny A 4RP działki lub ich części:

nr 1017 o pow. 0,95 ha RVI, oznaczając symbolem 18BM/z

nr 952 o pow. 0,20 ha PsV, oznaczając symbolem 18BM/z

nr 223 o pow. 0,07 ha RV, oznaczając symbolem 18BMU/z

Przeznacza się pod handel, rzemiosło i stacje paliw na gaz płynny część działki nr 222 o pow. 0,98 ha RV, ŁV, oznaczając symbolem 18BUKS/z

z następującymi warunkami obsługi komunikacyjnej:

- obsługa ograniczona do regulacji prawoskrętnych
- przebudowa istniejącego zjazdu z drogi krajowej nr 28 usytuowanego przy granicy z działką nr 16 z wyposażeniem w pas wyłączenia z ruchu w postaci klina
- plan zagospodarowania działki uzgodnić z DGDDP w Krakowie w zakresie rozwiązań komunikacyjnych

Przeznacza się pod zabudowę mieszkaniową stanowiące użytek rolny A 4RP działki lub ich części:

nr 43/2 o pow. 0,45 ha RV, oznaczając symbolem 18BMU/z

nr 166/4 o pow. 0,10 ha RIVb, oznaczając symbolem 18BMU/z

nr 474/1 i 474/2 o łącznej pow. 0,85 ha RV, ŁIV, oznaczając symbolem 18BMU/z

nr 580 o pow. 0,95 ha RVI, PsV, oznaczając symbolem 18BMU/z

## **13. Wieś KANINA (19) Rysunki planu Nr 53 i Nr 54**

Przeznacza się pod zabudowę mieszkaniową stanowiące użytek rolny A 4RP części działek:

nr 129/1 o pow. 0,20 ha RV z dojazdem z drogi lokalnej

nr 173, oznaczając symbolem 19BMU/z

nr 90 o pow. 0,75 ha RV, oznaczając symbolem 19BMU/z

Przeznacza się pod zabudowę mieszkaniową oraz warsztat samochodowy i handel stanowiącą użytek rolny A 4RP część działki nr 147/3 o pow. 0,80 ha RV, ŁIV, oznaczając symbolem 19BMUHR/z

Przeznacza się pod zabudowę mieszkaniową stanowiące użytek rolny A 4RP część działki nr 166 o pow. 0,30 ha RV, oznaczając symbolem 19BMU/z

Przeznacza się pod usługi handlu stanowiącą użytek rolny A4RP działkę nr 158/4 o pow. 0,26 ha RIV, oznaczając symbolem 19BUH/z

#### **14. Wieś WYSOKIE (20)** Rysunki planu od Nr 55 do Nr 57

Przeznacza się pod zabudowę mieszkaniową stanowiące użytek rolny A 4RP działki lub ich części:

nr 50 o pow. 0,50 ha RVI, PsV, oznaczając symbolem 20BMU/z

nr 6 o pow. 0,67 ha RV oraz część działki nr 84/1 o pow. 0,70 ha RV, PsV, oznaczając symbolem 20BMU/z

nr 149/3 o pow. 0,65 ha RV, oznaczając symbolem 20BM/z

nr 270 o pow. 0,27 ha RVI, oznaczając symbolem 20BM/z

#### **15. Wieś SOWLINY (21)** Rysunki planu od Nr 58 do Nr 59

Przeznacza się pod zabudowę mieszkaniową stanowiące użytek rolny A 4RP działki lub ich części: nr 140 o pow. 0,50 ha RV, oznaczając symbolem 21BM/Z nr 199,2 o pow. 0,11 ha RIV i 199/7 o pow. 0,10 ha RIV oznaczając symbolem 21BM/Z

### **III.**

#### **WARUNKI I ZASADY KSZTAŁTOWANIA I ZAGOSPODAROWANIA TERENÓW ZABUDOWY ORAZ ICH OBSŁUGI W ZAKRESIE KOMUNIKACJI I INFRASTRUKTURY TECHNICZNEJ.**

1) Na terenach mieszkaniowych oznaczonych symbolem BM i BML to jest w rejonach osadniczych o ograniczonych możliwościach rozwoju w odniesieniu zarówno do intensywności zabudowy jak i jej charakteru ze względów przyrodniczych, krajobrazowych i ekologicznych strefy górskiej;

a) ustala się zabudowę na zasadzie niewielkich poszerzeń i uzupełnień istniejących siedlisk i grup zabudowy mieszkalno-zagrodowej, z zakazem realizacji obiektów i urządzeń o charakterze uciążliwym;

b) ustala się minimalną wielkość obszarową działki przeznaczonej dla zabudowy BML - 2.000 m<sup>2</sup> dla BM - 1.500 m<sup>2</sup> z zachowaniem około 70% powierzchni terenu biologicznie czynnego tzn. niezabudowanego i nieutwardzonego;

c) ustala się obowiązek realizacji nowej zabudowy harmonijnie wpisanej w otaczający krajobraz przy ograniczeniu gabarytu pionowego do 11/2 kondygnacji nadziemnej ze stromymi dachami i wyniesieniem poziomu parteru nie więcej niż 0,60 m od strony

odstokowej poziomu terenu, a przy realizacji większych kubatur rozczłonkowanie rzutu poziomego i bryły budynku;

d) wymagana realizacja przynajmniej lokalnej lub indywidualnej infrastruktury ekologicznej z zakazem odprowadzania nie oczyszczonych ścieków zarówno do gruntu jak też do wód potoków;

e) w terenach zabudowy mieszkaniowej oznaczonych symbolem BM dopuszcza się realizację usług związanych z wypoczynkiem i agroturystyką w zespole z zabudową mieszkaniową stanowiących o rozwoju jednej z podstawowych funkcji Gminy.

2) Na terenach mieszkaniowych oznaczonych symbolem BMU to jest w rejonach osadniczych wskazanych do umiarkowanego rozwoju pod względem gęstości i charakteru zabudowy różnych form budownictwa mieszkaniowego, usług podstawowych i rzemiosła nieuciążliwego, realizowanych na większych działkach z przewagą zieleni towarzyszącej - ustala się nową zabudowę z następującymi warunkami;

a) zachowanie minimalnej wielkości obszarowej działki (w przypadku podziału terenu) przeznaczonej dla zabudowy -1.000 m<sup>2</sup> w tym 50% wielkości powierzchni terenu

biologicznie czynnego to znaczy niezabudowanego i nieutwardzonego

b) dopuszcza się realizację usług i urządzeń nieuciążliwych związanych z zaspokojeniem podstawowych potrzeb mieszkańców, a w innych przypadkach ewentualna uciążliwość nie może przekraczać własnościowych granic działki na szczegółowych warunkach określonych przez właściwe organy ds. ochrony środowiska i inspekcji sanitarnej,

c) dopuszcza się realizację usług związanych z turystyką, wypoczynkiem i agroturystyką w zespole z zabudową mieszkaniową - stanowiących o rozwoju różnych form rekreacji jako jednej z podstawowych funkcji rozwoju obszaru Gminy,

d) w zakresie zasad kształtowania urbanistyczno-architektonicznego ustala się obowiązek twórczego nawiązywania do cech tradycyjnej architektury regionalnej między innymi:

- stosowania form i detalu miejscowego (ganki, werandy, zadaszenia, podcienia, częściowe otwarcia dachowe, daszki przyszczytowe, dachy strome z nachyleniem połaci w przedziale 35° - 45°),

- kształtowanie zabudowy do 2 1/2 kondygnacji naziemnych z wykorzystaniem poddasza użytkowego i średniej wysokości poziomu parteru nad terenem nie przekraczającej 1,30 lub nie więcej niż 0,60 m ponad poziom terenu od strony odstokowej,

- zakazuje się realizacji obiektów z dachami płaskimi, pulpitowymi, "kopertowymi", otwierania przestrzeni poddasza na całej szerokości frontu, stosowania na okładziny ścian przyziemia - otoczaka rzeczno, szkła lustrzanego oraz jaskrawego zróżnicowania kolorów elewacji,

- zaleca się stosowania materiałów miejscowych, kamienia łamanego, tynku, szalowania ścian, pokrycia dachu dachówką lub blachą dachówkową w ciemnym kolorze i innych elementów stolarskich, kowalskich i kamieniarskich.

3) Zakazuje się odprowadzania nieoczyszczonych ścieków do gruntu, rowów przydrożnych, cieków i koryt potoków oraz urządzania dzikich wysypisk odpadów. W przypadku braku sanitarnych urządzeń ściekowych ogólnych lub lokalnych obowiązuje wykonanie przed oddaniem obiektu do użytkowania szczelnego, okresowo wybieranego zbiornika ściekowego lub innego urządzenia oczyszczania ścieków.

4) Na obszarach objętych zmianą planu tereny oznaczone w ewidencji jako "Ls" lub "Lz"

podlegają ochronie przed zmianą użytkownika.

5) Przy liniach energetycznych i urządzeniach gazowniczych linie zabudowy ustalić należy w oparciu o obowiązujące przepisy szczególne.

6) Zaopatrzenie w wodę przewiduje się z sieci wodociągowej lub własnych ujęć w zależności od miejscowych warunków.

7) W zakresie obsługi terenów budowlanych obowiązujące zachowanie następujących odległości zabudowy od dróg:

- od drogi DKR (28) - droga krajowa Nr 28 - minimalna odległość obiektów budowlanych od zewnętrznej krawędzi jezdni wynosi 25,0 m

- od drogi DW 965 - droga wojewódzka Nr 965 - minimalna odległość obiektów budowlanych od zewnętrznej krawędzi jezdni wynosi 20,0 m

- od dróg DP - drogi powiatowe - minimalna odległość obiektów budowlanych od zewnętrznej krawędzi jezdni wynosi 15,0 m

- od dróg DG - drogi gminne - minimalna odległość obiektów budowlanych od zewnętrznej krawędzi jezdni wynosi 10,0 m

- Tereny zabudowy mieszkaniowej i usług obejmujące działki nr 90, 158/4, 166 i 147/3 w Kaninie wyznaczone zostały przy istniejących zjazdach z drogi krajowej nr 98. Dla terenów tych ustala się zakaz wydzielania działek, które wymagałyby dodatkowych zjazdów na drogę krajową.

- Dla terenów lokalizacji usług handlu i rzemiosła przy drodze krajowej nr 28 Zator-Przemyśl wprowadza się następujące uwarunkowania:

- a) teren parkingów i ilości miejsc postojowych należy dostosować do powierzchni handlowej i usługowej, a w przypadku rzemiosła do liczby zatrudnionych

- b) dostosowanie istniejących zjazdów z drogi krajowej nr 28 do potrzeb planowanej działalności na warunkach określonych przez GDDP OPW w Krakowie

- c) uzyskanie opinii GDDP OPW w Krakowie o lokalizacji obiektów wraz z warunkami dojazdów na etapie postępowania w sprawie ustalenia warunków zabudowy i zagospodarowania terenu po sprecyzowaniu rodzaju inwestycji

8) Dla terenów zabudowy mieszkaniowej obejmujących działki nr 527 w Nowym Rybiu, nr 694 w Młynnem i nr 136/2 oraz 224/2 w Męcinie ustala się skorygowane granice obszarów osuwiskowych ALE zgodnie z opiniami geologicznymi stanowiącymi dokumentację zmiany planu.

- Dla obiektów i urządzeń usytuowanych w rejonach, w których mogą zaistnieć zjawiska osuwiskowe (ALE) lub zagrożonych potencjalnie osuwiskami wymagane jest sporządzanie opinii geologicznej przed wydaniem decyzji o warunkach zabudowy i zagospodarowania terenu.

9) Wzniesienie lub przebudowa w granicach terenu górniczego trwałych budowli i urządzeń może nastąpić tylko po wcześniejszym uzgodnieniu decyzji o warunkach zabudowy i zagospodarowaniu terenu z Dyrektorem Okręgowego Urzędu Górniczego w Krakowie w myśl art. 40 ust. 4 pkt. 6 ustawy z dnia 7 lipca 1994 r. o zagospodarowaniu przestrzennym.

10) Podział terenu na działki budowlane w przypadkach, gdy nowopowstałe działki nie mają bezpośredniego dostępu do istniejących dróg, może nastąpić po opracowaniu projektu podziału całego terenu objętego zmianą planu. W projekcie tym należy ustalić sieć dojazdów, placów manewrowych i innych wspólnych placów niezbędnych dla prawidłowego układu

komunikacyjnego zabezpieczającego dojazd dla karet pogotowia, straży pożarnej itp.

§ 4. Dla działek wymienionych w § 3 ustala się 0% stawkę wzrostu wartości nieruchomości związanej ze zmianą planu.

§ 5. Integralną częścią niniejszej uchwały są rysunki zmiany planu w skali 1:5 000 od nr 1 do nr 59.

§ 6. Z dniem wejścia w życie niniejszej uchwały traci moc uchwała wymieniona w § 1 zatwierdzeniu miejscowego planu Gminy Limanowa w części dotyczącej terenów wymienionych w § 3.

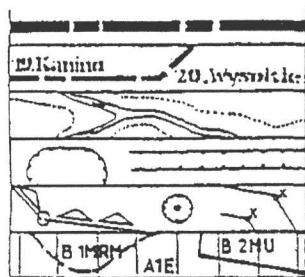
§ 7. Wykonanie uchwały powierza się Zarządowi Gminy Limanowa.

§ 8. Uchwała wchodzi w życie po upływie 14 dni od daty jej opublikowania w Dzienniku Urzędowym Województwa Małopolskiego.

Załącznik  
do uchwały Nr XXIV/180/2001  
Rady Gminy Limanowa  
z dnia 31 maja 2001 r.

## OBJASNIENIA ZNAKÓW

### Oznaczenia ogólne



- granica administracyjna Gminy
- granica administracyjna i numeracja wsi
- rzeki i potoki, strefa wód powodziowych
- strefy ochronne
- obszary ochrony górniczej, odwierty górnicze, kamieniołom
- rejony wymagające opinii fizjograficznych przez wydaniem decyzji administracyjnych

### Struktura funkcjonalno-przestrzenna

II	I
U U U U U U	A1E
	A2E
	A3RL
	A4RP
	B1MRM
	B2MU
	B2ML
	B3U
	B4U
	B6URP
B7ZCc	B7ZC
B9W	A7E

- I – obszary przyrodnicze, II – obszary funkcjonalne
- strefa istniejących możliwych ruchów mas ziemskich
- strefa innych ograniczeń fizjograficznych (spadki, zalewy)
- tereny leśne i zadrzewienia
- tereny rolne
- strefa osadniczo-rolna
- strefa osadnicza
- tereny rozwoju funkcji wypoczynkowych i letniskowych
- strefa istniejących urządzeń usługowych o sprecyzowanym programie
- strefa projektowanych urządzeń usługowych oraz obiektów użyteczności publicznej
- tereny urządzeń obsługi gospodarki rolnej, produkcyjno-składowe, przetwórstwa
- tereny istniejących i projektowanych cmentarzy
- tereny wód i zbiorników retencyjnych








Przewodniczący Rady Gminy:  
J. Oleksy



Załącznik  
do uchwały Nr XXIV/180/2001  
Rady Gminy Limanowa  
z dnia 31 maja 2001 r.



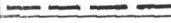















## OBJASNIENIA ZNAKÓW c.d.

### Elementy infrastruktury technicznej

	C 9 WZ		C 9 WZ
	C 10 a NO		
	C 10 NO		
	C 11 NU		
	C 12 EG		
	C 12 a EG		
	D 16 FF		
	D 17 EG		
	D 17 a EG		
	D 17 b EG		

istniejące i projektowane urządzenia zaopatrzenia w wodę  
istniejące oczyszczalnie ścieków  
rejon projektowanych, zbiorczych oczyszczalni ścieków  
rejon projektowanych urządzeń utylizacji odpadów  
istniejąca stacja redukcyjno-pomiarowa gazu  
rejon projektowanej stacji redukcyjno-pomiarowej gazu  
istniejąca linia wysokiego napięcia 110 kV  
istniejący gazociąg wysokoprężny  
wariant trasy przełożenia gazociągu w Młynem  
rezerwa trasy dla gazociągu wysokoprężnego

### USTALENIA PLANU

	D KR - 98
	D W - 965
	D P
	D G
	D 18 KK
	
	
	
	
	
	
	
	
	
	
	
	
	

droga krajowa Nr 98 Wadowice-Przemyśl  
droga wojewódzka Nr 965 Zielona-Limanowa  
drogi powiatowe  
drogi gminne  
linia kolejowa Chabówka-Nowy Sącz  
linie rozgraniczające tereny o różnych funkcjach  
nieprzekraczalna linia zabudowy  
tereny zabudowy mieszkaniowej w strefie osadniczo-rolnej  
tereny zabudowy mieszkaniowej w strefie osadniczej  
tereny zabudowy lotniskowej  
tereny usług i rzemiosła  
tereny usług, rzemiosła, handlu i stacji paliw  
tereny zabudowy mieszkaniowej, usług, rzemiosła i handlu  
tereny usług handlowych

Przewodniczący Rady Gminy:  
J. Oleksy

**ZMIANA MIEJSCOWEGO PLANU OGÓLNEGO ZAGOSPODAROWANIA PRZESTRZENNEGO  
GMINY LIMANOWA**

Załącznik  
do uchwały Nr XXIV/180/2001  
Rady Gminy Limanowa  
z dnia 31 maja 2001 r.

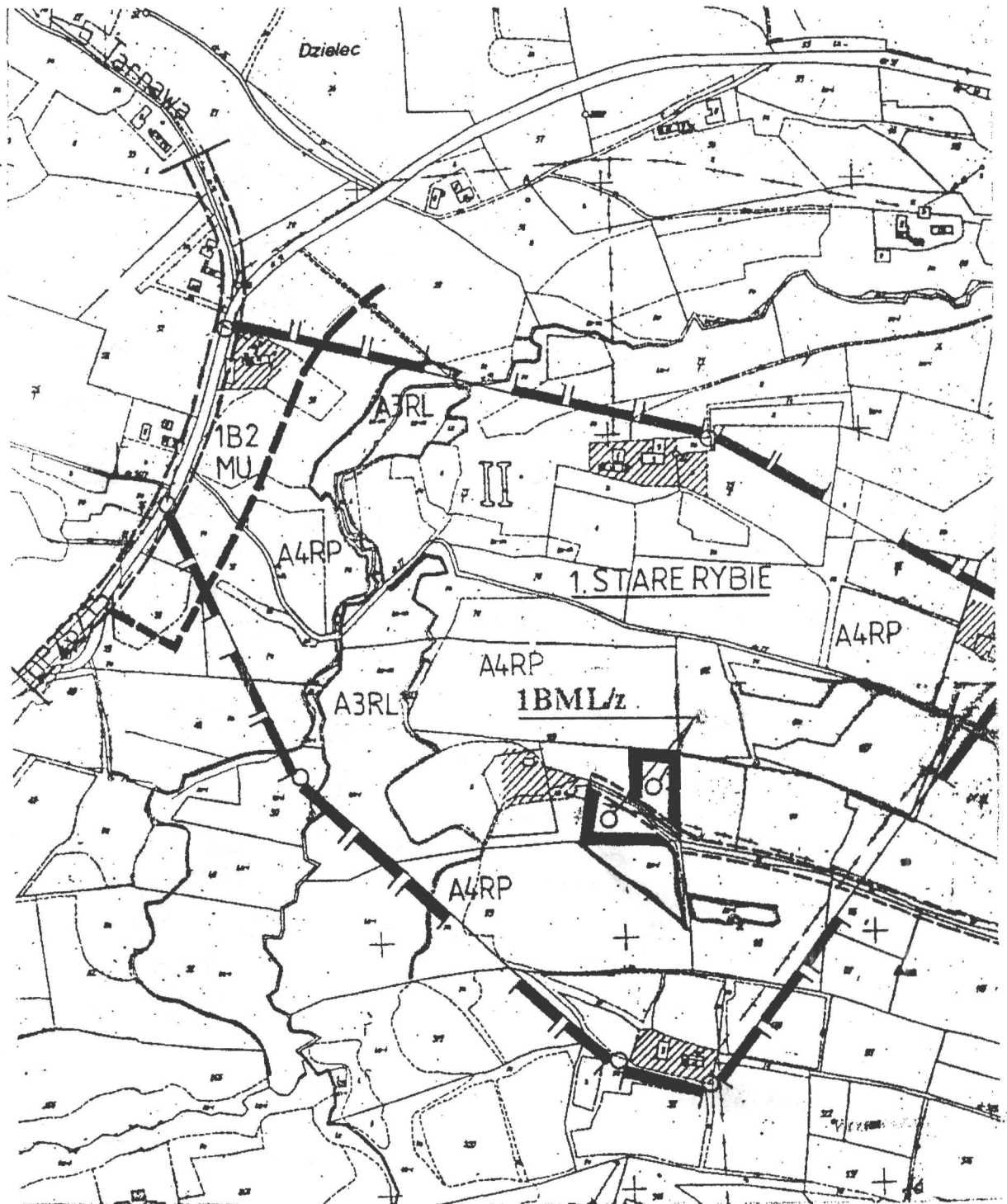
Wprowadzonego uchwałą Nr XVI/89/94 Rady Gminy w Limanowej z dnia 22 marca 1994 r.  
(Dziennik Urzędowy Województwa Nowosądeckiego Nr 6, poz. 61 z późn. zmianami)

**RYSUNEK PLANU NR 1**

**wieś: STARE RYBIE (1)**

**SKALA 1: 5000**

w zakresie przeznaczenia pod zabudowę mieszkaniową – letniskową działek nr 113/9 o pow. 0,19 ha  
RV i nr 113/10 o pow. 0,15 ha PsIV, oznaczając symbolem **1 BML/z**



Przewodniczący Rady Gminy:  
**J. Oleksy**

**ZMIANA MIEJSCOWEGO PLANU OGÓLNEGO ZAGOSPODAROWANIA PRZESTRZENNEGO  
GMINY LIMANOWA**

Załącznik  
do uchwały Nr XXIV/180/2001  
Rady Gminy Limanowa  
z dnia 31 maja 2001 r.

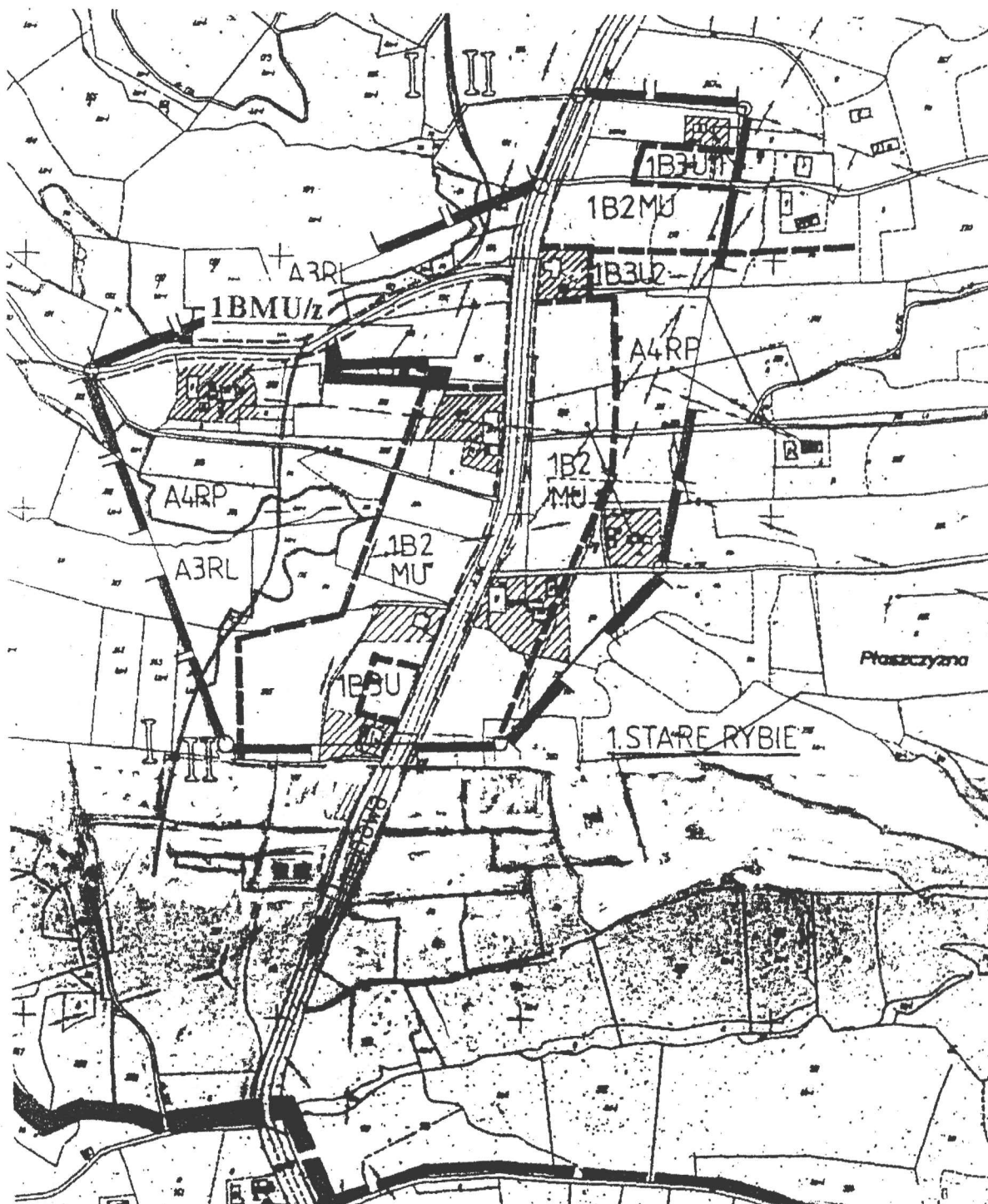
Wprowadzonego uchwałą Nr XVI/89/94 Rady Gminy w Limanowej z dnia 22 marca 1994 r.  
(Dziennik Urzędowy Województwa Nowosądeckiego Nr 6, poz. 61 z późn. zmianami)

**RYSUNEK PLANU NR 2**

wieś: STARE RYBIE (1)

**SKALA 1: 5000**

w zakresie przeznaczenia pod zabudowę mieszkaniową działki nr 199 o pow. 0,20 ha RIVb, oznaczając symbolem **1 BMU/z**



Przewodniczący Rady Gminy:  
J. Oleksy

**ZMIANA MIEJSCOWEGO PLANU OGÓLNEGO ZAGOSPODAROWANIA PRZESTRZENNEGO  
GMINY LIMANOWA**

Załącznik  
do uchwały Nr XXIV/180/2001  
Rady Gminy Limanowa  
z dnia 31 maja 2001 r.

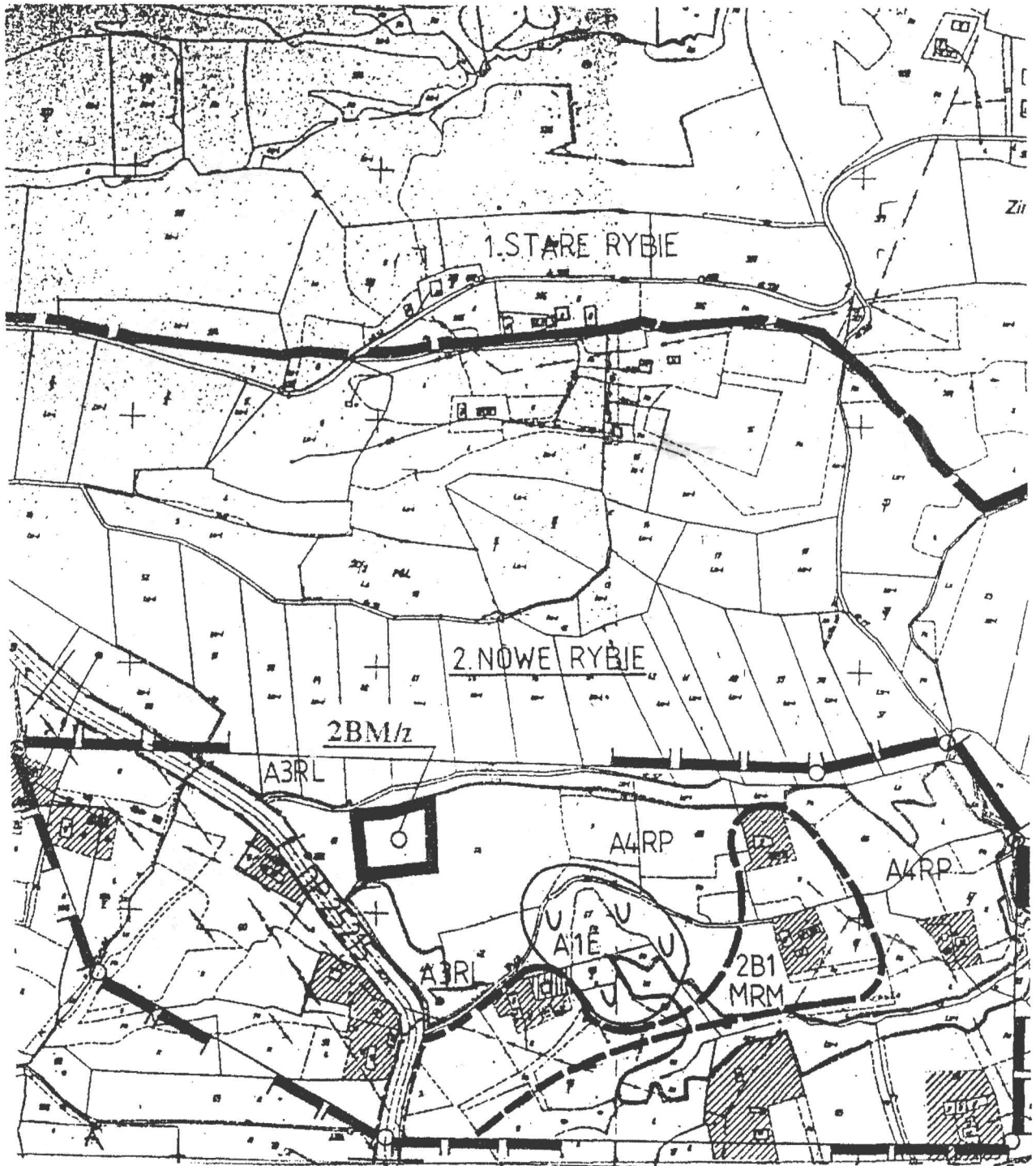
Wprowadzonego uchwałą Nr XVI/89/94 Rady Gminy w Limanowej z dnia 22 marca 1994 r.  
(Dziennik Urzędowy Województwa Nowosądeckiego Nr 6, poz. 61 z późn. zmianami)

**RYSUNEK PLANU NR 3**

**wieś: NOWE RYBIE (2)**

**SKALA 1: 5000**

w zakresie przeznaczenia pod zabudowę mieszkaniową części działki nr 64/2 o pow. 0,50 ha RV,  
oznaczając symbolem **2 BM/z**



Przewodniczący Rady Gminy:  
**J. Oleksy**

**ZMIANA MIEJSCOWEGO PLANU OGÓLNEGO ZAGOSPODAROWANIA PRZESTRZENNEGO  
GMINY LIMANOWA**

Załącznik  
do uchwały Nr XXIV/180/2001  
Rady Gminy Limanowa  
z dnia 31 maja 2001 r.

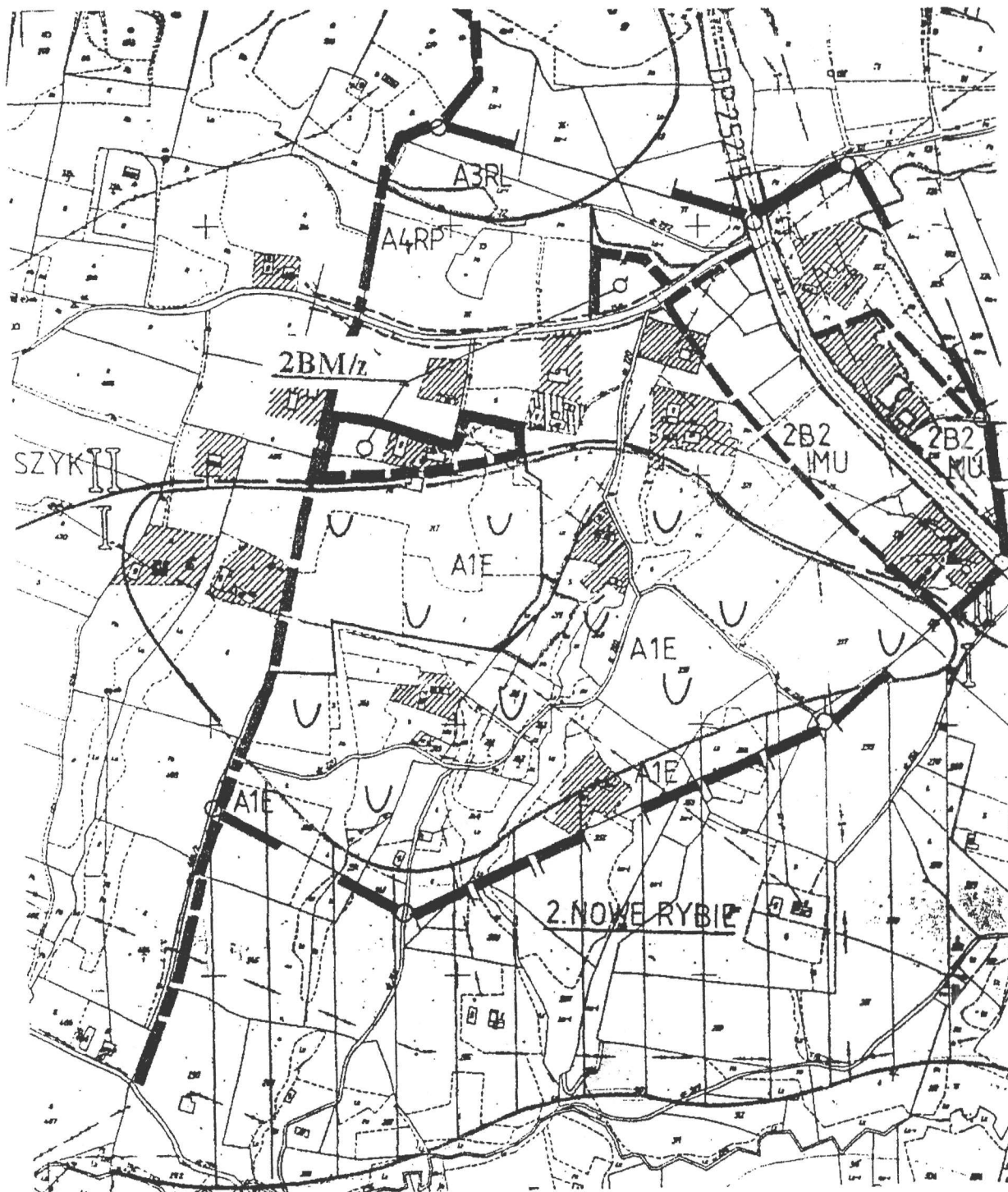
Wprowadzonego uchwałą Nr XVI/89/94 Rady Gminy w Limanowej z dnia 22 marca 1994 r.  
(Dziennik Urzędowy Województwa Nowosądeckiego Nr 6, poz. 61 z późn. zmianami)

**RYSUNEK PLANU NR 4**

**wieś: NOWE RYBIE (2)**

**SKALA 1: 5000**

w zakresie przeznaczenia pod zabudowę mieszkaniową części działki nr 74 o pow. 0,30 ha ŁIV i części  
działki nr 217 o pow. 0,15 ha ŁIV, oznaczając symbolem **2 MB/z**



Przewodniczący Rady Gminy:  
J. Oleksy



**ZMIANA MIEJSCOWEGO PLANU OGÓLNEGO ZAGOSPODAROWANIA PRZESTRZENNEGO  
GMINY LIMANOWA**

Załącznik  
do uchwały Nr XXIV/180/2001  
Rady Gminy Limanowa  
z dnia 31 maja 2001 r.

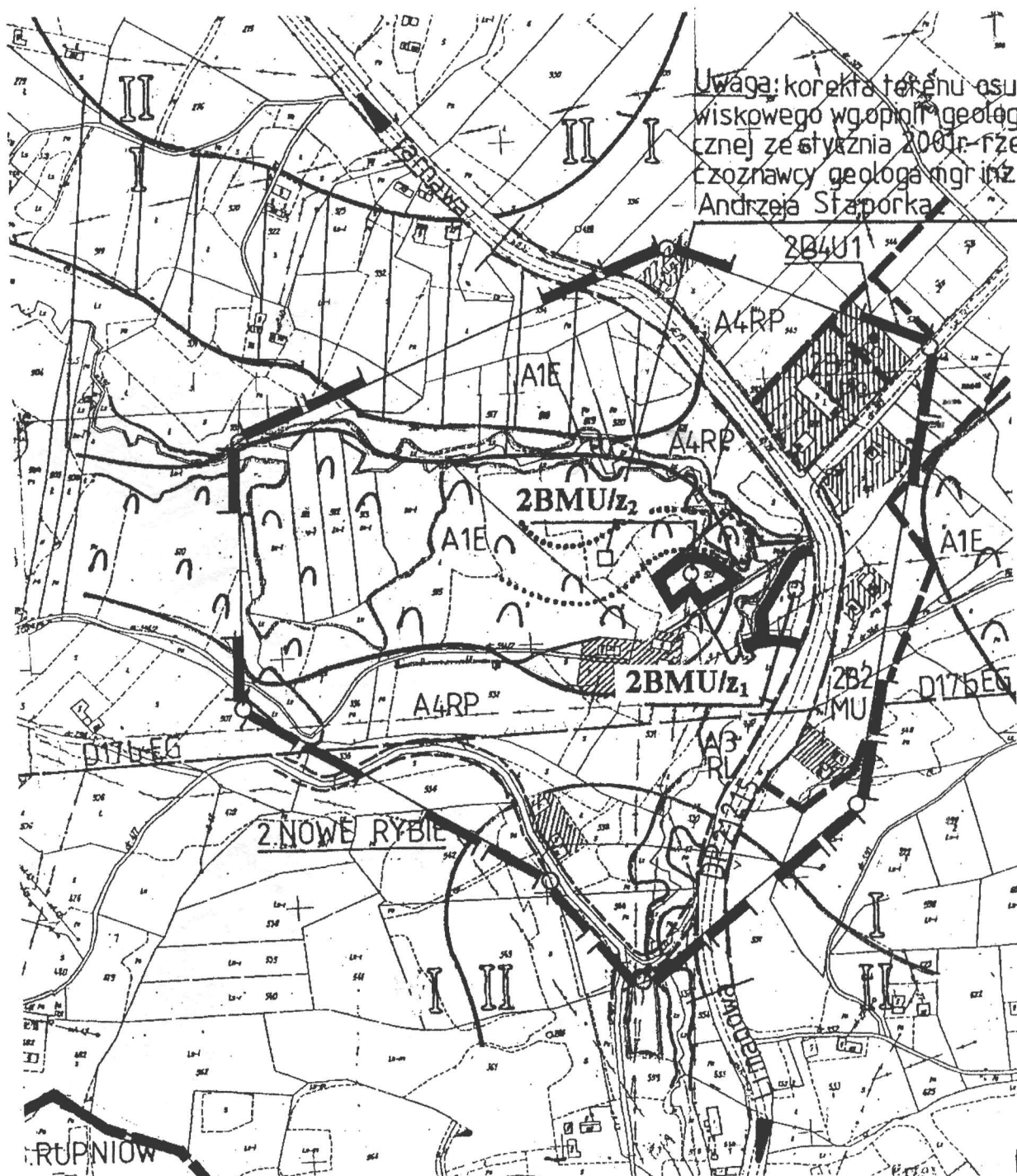
Wprowadzonego uchwałą Nr XVI/89/94 Rady Gminy w Limanowej z dnia 22 marca 1994 r.  
(Dziennik Urzędowy Województwa Nowosądeckiego Nr 6, poz. 61 z późn. zmianami)

**RYSUNEK PLANU NR 5**

**wieś: NOWE RYBIE (2)**

**SKALA 1: 5000**

w zakresie przeznaczenia pod zabudowę mieszkaniową z dopuszczeniem nieuciążliwych usług czę-  
ści działki nr 529 o pow. 0,29 ha ŁIV, PsV, oznaczając symbolem **2 BMU/z<sub>1</sub>**,  
i w zakresie przeznaczenia pod zabudowę mieszkaniową z dopuszczeniem nieuciążliwych usług  
część działki nr 527 o pow. 0,24 ha XIVb, oznaczając symbolem **2 BMU/z<sub>2</sub>**



Przewodniczący Rady Gminy:  
J. Oleksy

**ZMIANA MIEJSCOWEGO PLANU OGÓLNEGO ZAGOSPODAROWANIA PRZESTRZENNEGO  
GMINY LIMANOWA**

Załącznik  
do uchwały Nr XXIV/180/2001  
Rady Gminy Limanowa  
z dnia 31 maja 2001 r.

Wprowadzonego uchwałą Nr XVI/89/94 Rady Gminy w Limanowej z dnia 22 marca 1994 r.  
(Dziennik Urzędowy Województwa Nowosądeckiego Nr 6, poz. 61 z późn. zmianami)

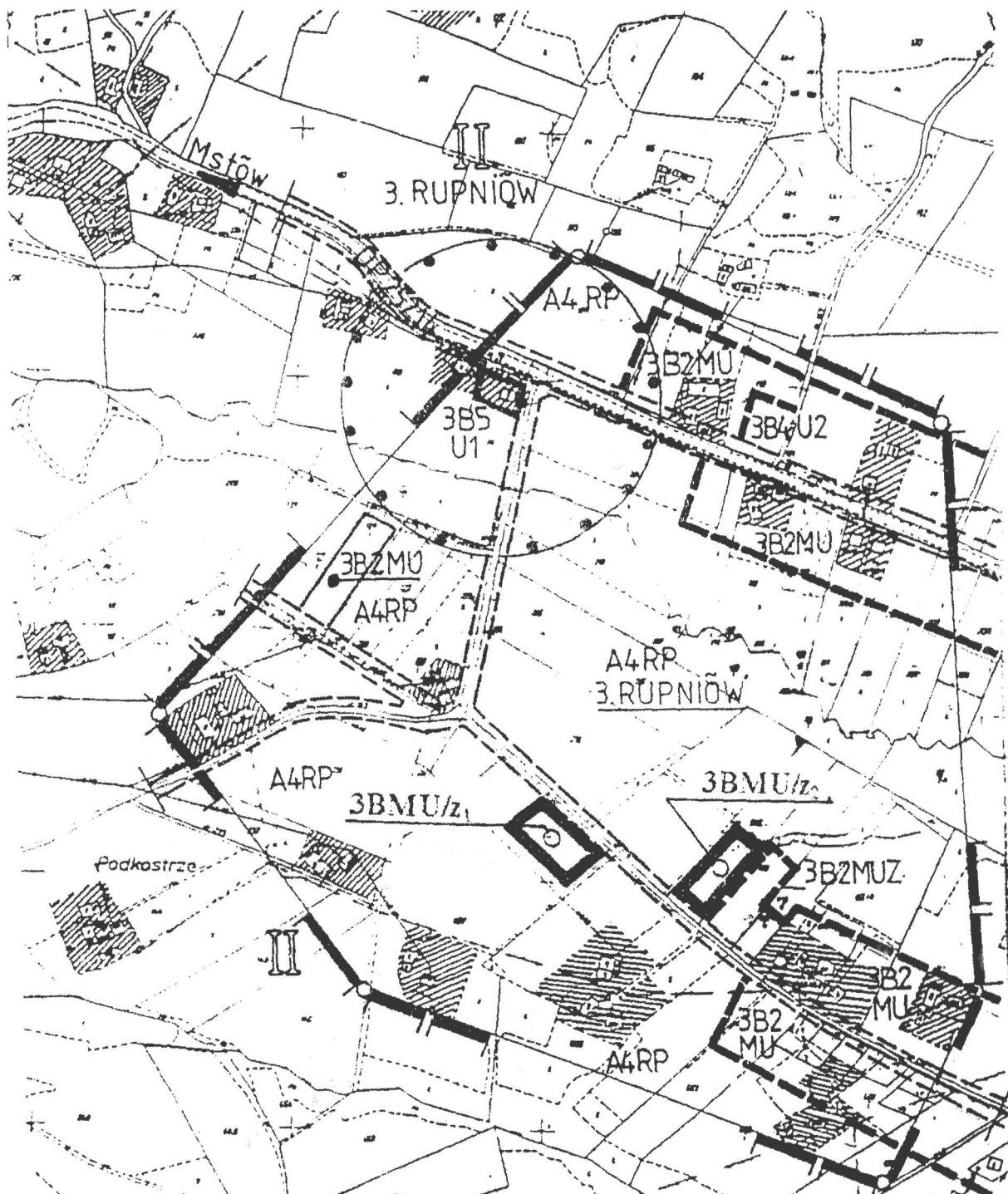
**RYСУNEK PLANU NR 6**

**wieś: RUPNIÓW (3)**

**SKALA 1: 5000**

w zakresie przeznaczenia pod zabudowę mieszkaniową z dopuszczeniem nieuciążliwych usług działki nr 607/4 o pow. 0,32 ha RIVb, PsIV, oznaczając symbolem 3 BMU/z1

i w zakresie przeznaczenia pod zabudowę mieszkaniową działki nr 609/1 o pow. 0,23 ha L1Vb, L1V oznaczając symbolem 3 BMU/z<sub>2</sub>



Przewodniczący Rady Gminy:  
J. Oleksy

**ZMIANA MIEJSCOWEGO PLANU OGÓLNEGO ZAGOSPODAROWANIA PRZESTRZENNEGO  
GMINY LIMANOWA**

Załącznik  
do uchwały Nr XXIV/180/2001  
Rady Gminy Limanowa  
z dnia 31 maja 2001 r.

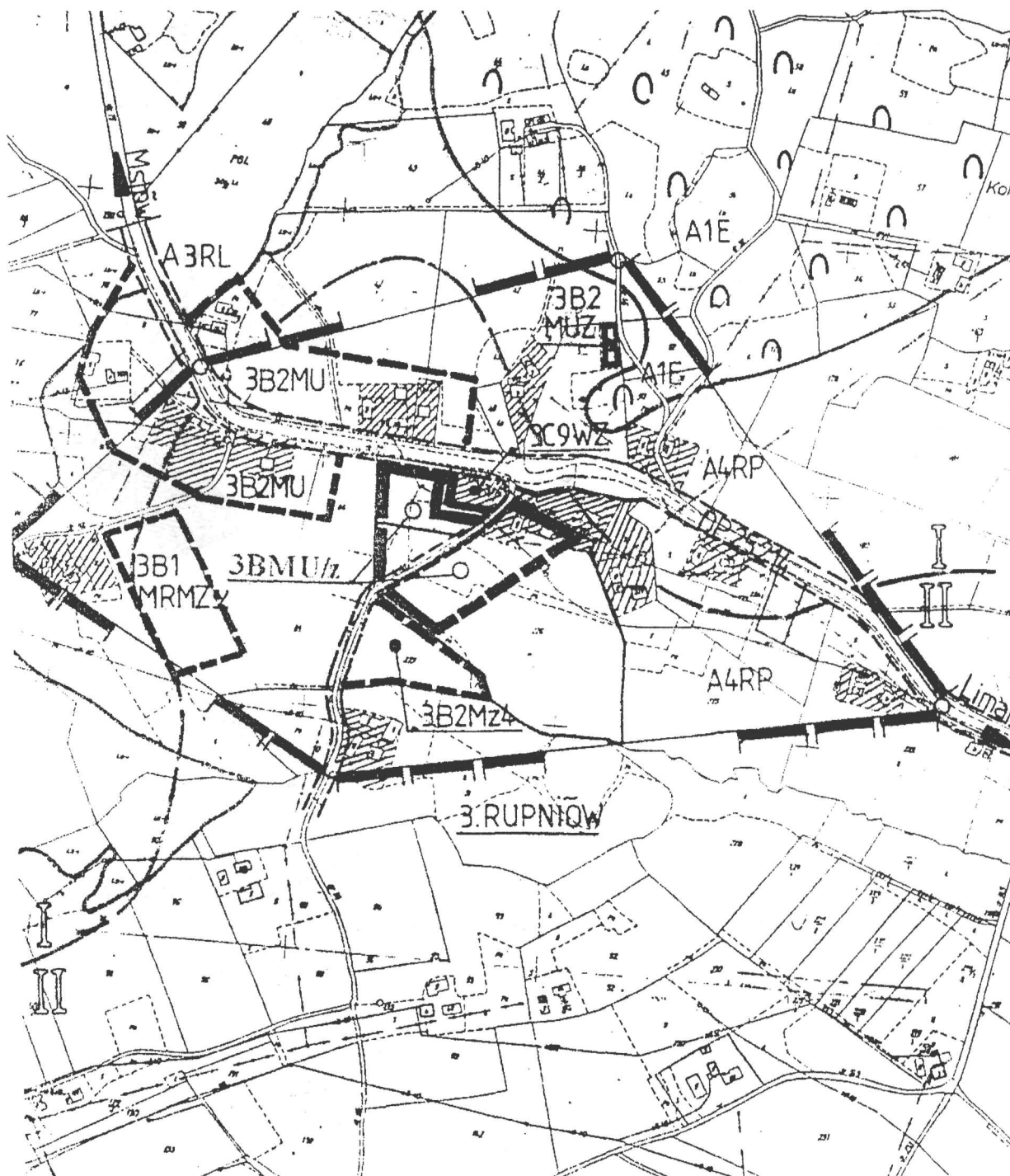
Wprowadzonego uchwałą Nr XVI/89/94 Rady Gminy w Limanowej z dnia 22 marca 1994 r.  
(Dziennik Urzędowy Województwa Nowosądeckiego Nr 6, poz. 61 z późn. zmianami)

**RYSUNEK PLANU NR 7**

**wieś: RUPNIÓW (3)**

**SKALA 1: 5000**

w zakresie przeznaczenia pod zabudowę mieszkaniową działki nr 87/3 o pow. 0,68 ha RIVa PsIV  
oraz część działki nr 226/1 o pow. 0,70 ha RIVb, RV, oznaczając symbolem **3 BMU/z**



Przewodniczący Rady Gminy:  
**J. Oleksy**



**ZMIANA MIEJSCOWEGO PLANU OGÓLNEGO ZAGOSPODAROWANIA PRZESTRZENNEGO  
GMINY LIMANOWA**

Wprowadzonego uchwałą Nr XVI/89/94 Rady Gminy w Limanowej z dnia 22 marca 1994 r.  
(Dziennik Urzędowy Województwa Nowosądeckiego Nr 6, poz. 61 z późn. zmianami)

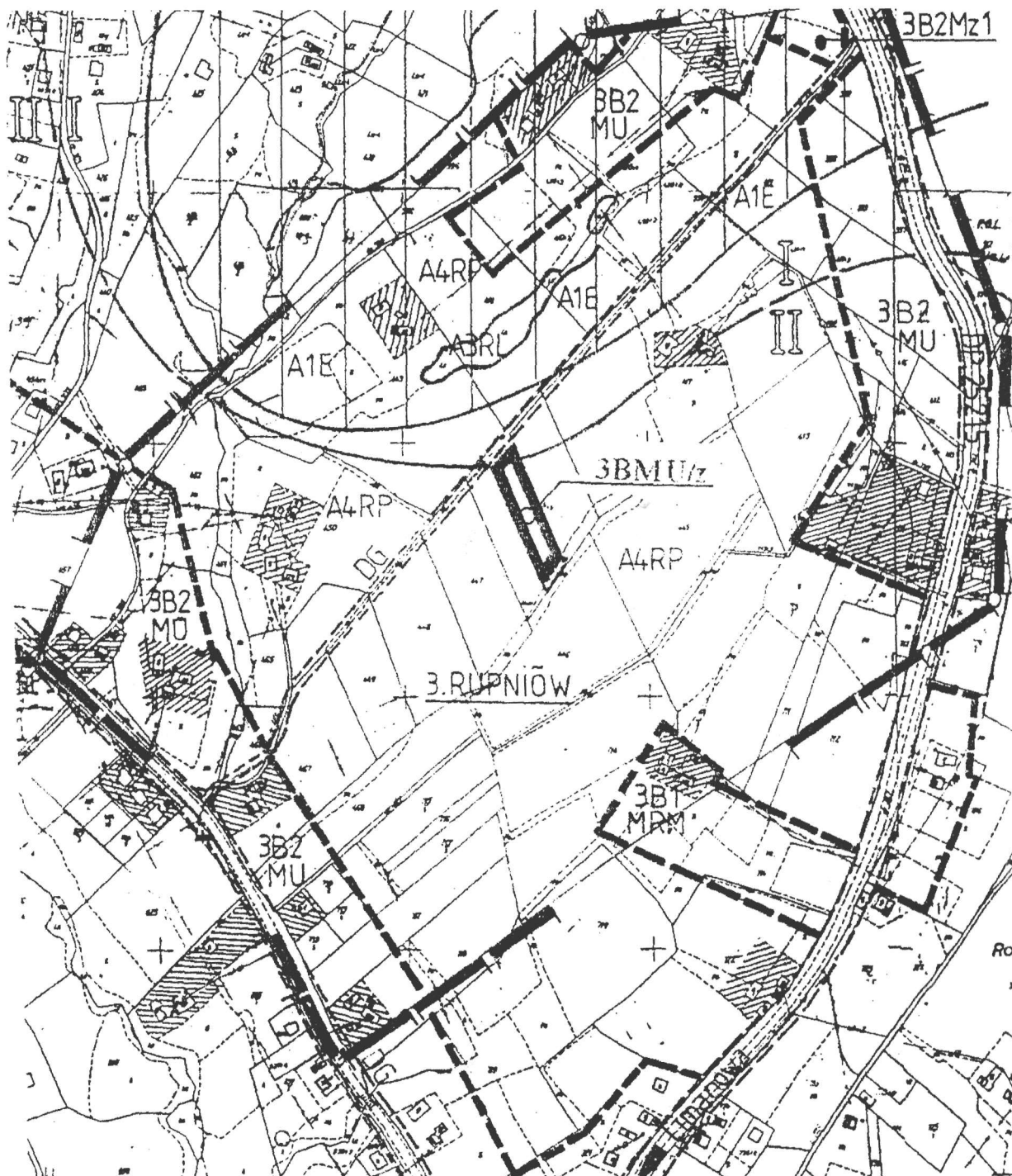
Załącznik  
do uchwały Nr XXIV/180/2001  
Rady Gminy Limanowa  
z dnia 31 maja 2001 r.

**RYSUNEK PLANU NR 8**

wieś: RUPNIÓW (3)

SKALA 1: 5000

w zakresie przeznaczenia pod zabudowę mieszkaniową działki nr 444/2 o pow. 0,29 ha RIVb, PsIV,  
oznaczając symbolem 3 BMU/z



Przewodniczący Rady Gminy:  
J. Oleksy

**ZMIANA MIEJSCOWEGO PLANU OGÓLNEGO ZAGOSPODAROWANIA PRZESTRZENNEGO  
GMINY LIMANOWA**

Załącznik  
do uchwały Nr XXIV/180/2001  
Rady Gminy Limanowa  
z dnia 31 maja 2001 r.

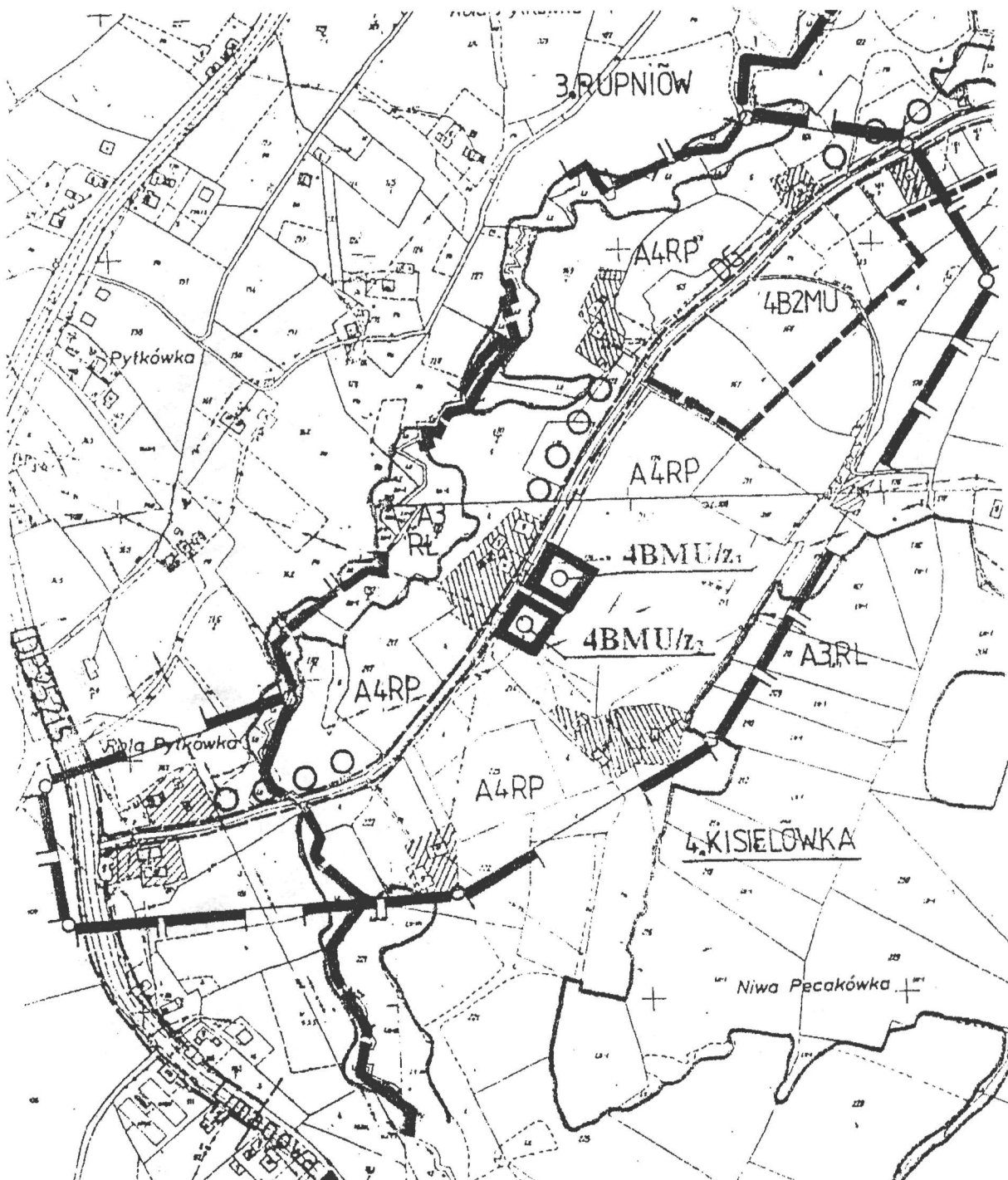
Wprowadzonego uchwałą Nr XVI/89/94 Rady Gminy w Limanowej z dnia 22 marca 1994 r.  
(Dziennik Urzędowy Województwa Nowosądeckiego Nr 6, poz. 61 z późn. zmianami)

**RYSUNEK PLANU NR 9**

wieś: KISIELÓWKA (4)

SKALA 1: 5000

w zakresie przeznaczenia pod zabudowę mieszkaniową działek nr 174/2 o pow. 0,12 ha ŁIV  
i nr 174/4 o pow. 0,18 ha ŁIV, PsV, oznaczając symbolami 4 BMU/z<sub>1</sub> i 4 BMU/z<sub>2</sub>



Przewodniczący Rady Gminy:  
J. Oleksy

**ZMIANA MIEJSCOWEGO PLANU OGÓLNEGO ZAGOSPODAROWANIA PRZESTRZENNEGO  
GMINY LIŁMANOWA**

Załącznik  
do uchwały Nr XXIV/180/2001  
Rady Gminy Limanowa  
z dnia 31 maja 2001 r.

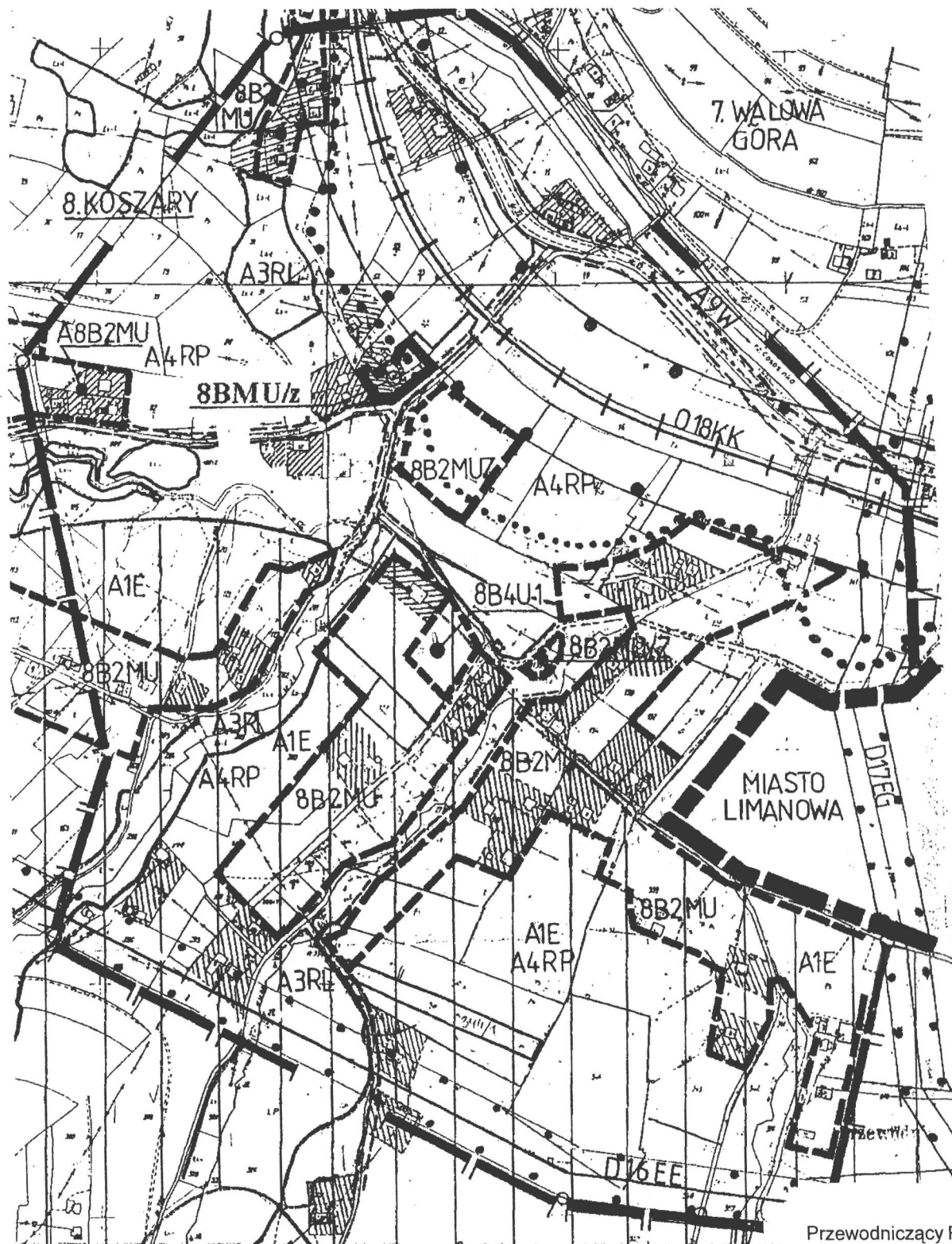
Wprowadzonego uchwałą Nr XVI/89/94 Rady Gminy w Limanowej z dnia 22 marca 1994 r.  
(Dziennik Urzędowy Województwa Nowosadeckiego Nr 6, poz. 61 z późn. zmianami)

## RYSUNEK PLANU NR 10

**wieś: KOSZARY (8)**

**SKALA 1: 5000**

w zakresie przeznaczenia pod zabudowę mieszkaniową działki nr 53/3 o pow. 0,12 ha PsV, PsIII, RIIIa oraz części działki nr 53/5 o pow. 0,04 ha RIIIa i nr 53/7 o pow. 0,03 ha RIII, oznaczając symbolem **8 BMU/z**



Przewodniczący Rady Gminy:  
**J. Oleksy**

**ZMIANA MIEJSCOWEGO PLANU OGÓLNEGO ZAGOSPODAROWANIA PRZESTRZENNEGO  
GMINY LIMANOWA**

Załącznik  
do uchwały Nr XXIV/180/2001  
Rady Gminy Limanowa  
z dnia 31 maja 2001 r.

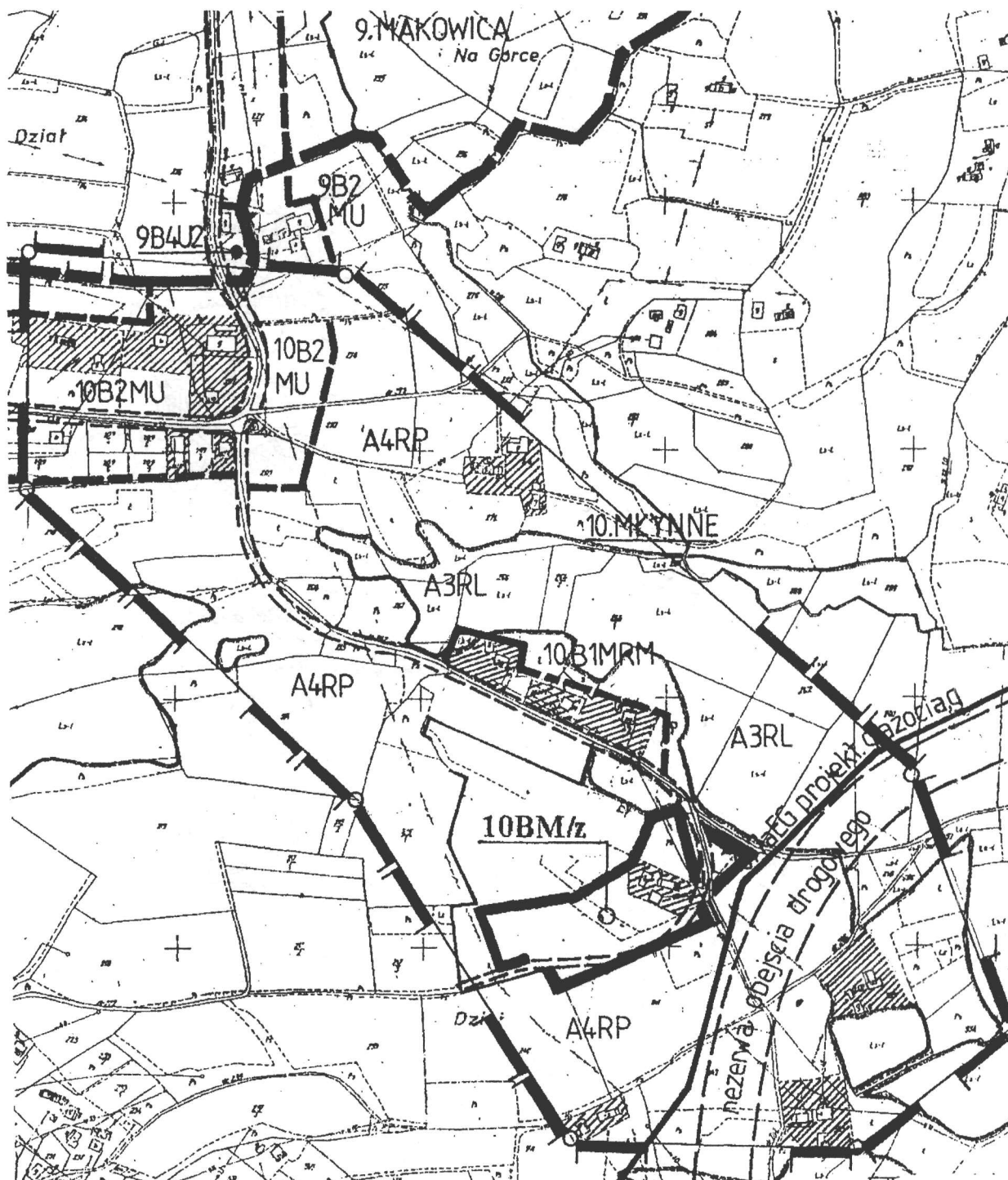
Wprowadzonego uchwałą Nr XVI/89/94 Rady Gminy w Limanowej z dnia 22 marca 1994 r.  
(Dziennik Urzędowy Województwa Nowosądeckiego Nr 6, poz. 61 z późn. zmianami)

**RYСУNEK PLANU NR 11**

wieś: MŁYNNE (10)

**SKALA 1: 5000**

w zakresie przeznaczenia pod zabudowę mieszkaniową działki nr 243 o pow. 0,13 ha PsIV oraz części  
działki nr 216 o pow. 0,80 ha RIVb, RV, PsIV, oznaczając symbolem **10 BM/z**



Przewodniczący Rady Gminy:  
J. Oleksy



**ZMIANA MIEJSCOWEGO PLANU OGÓLNEGO ZAGOSPODAROWANIA PRZESTRZENNEGO  
GMINY LIMANOWA**

Załącznik  
do uchwały Nr XXIV/180/2001  
Rady Gminy Limanowa  
z dnia 31 maja 2001 r.

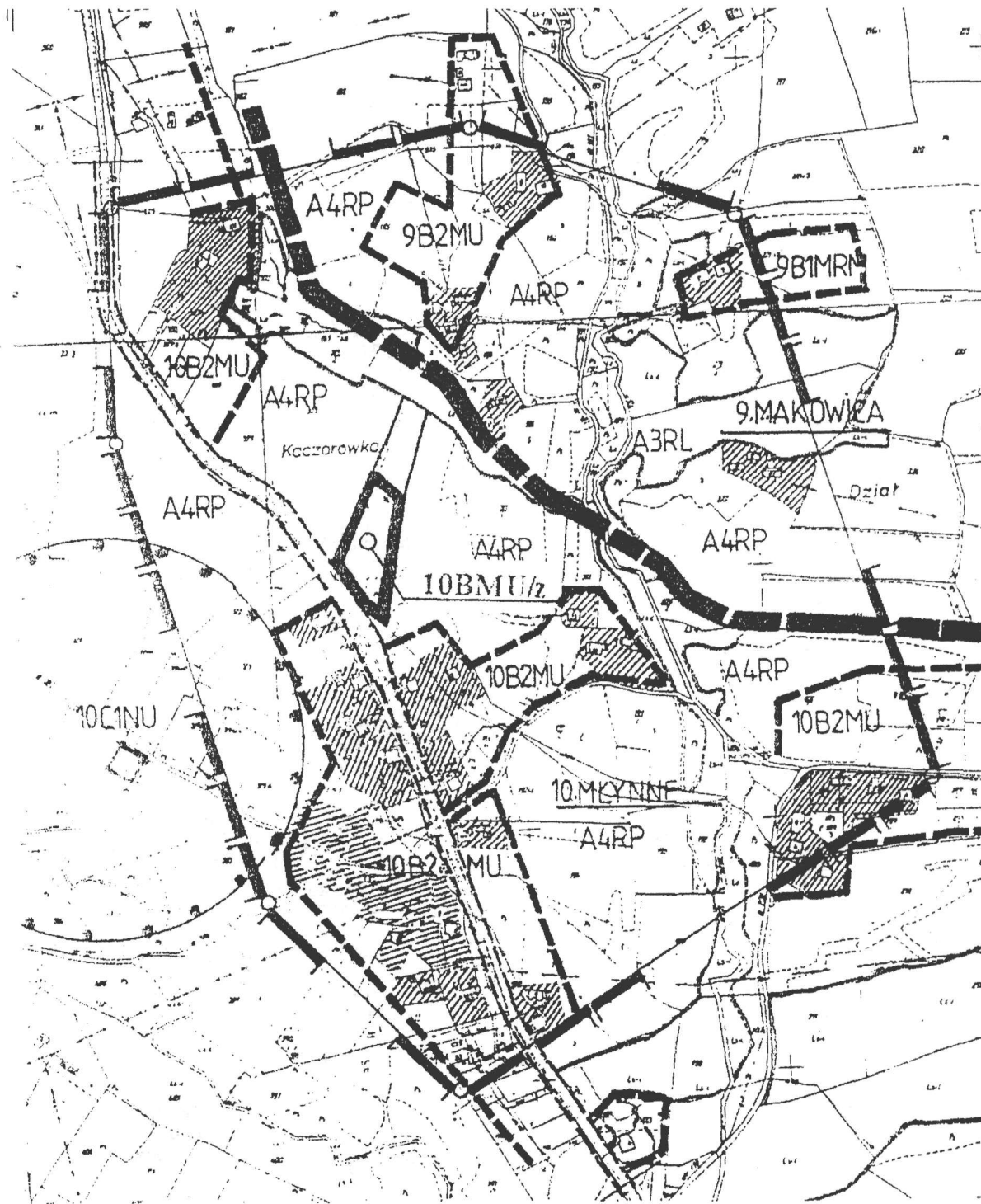
Wprowadzonego uchwałą Nr XVI/89/94 Rady Gminy w Limanowej z dnia 22 marca 1994 r.  
(Dziennik Urzędowy Województwa Nowosądeckiego Nr 6, poz. 61 z późn. zmianami)

## RYSUNEK PLANU NR 12

**wieś: MŁYNNE (10)**

**SKALA 1: 5000**

w zakresie przeznaczenia pod zabudowę mieszkaniową części działki nr 310 o pow. 0,40 ha PsV, PsIV, RVI, oznaczając symbolem **10 BMU/z**



Przewodniczący Rady Gminy:  
**J. Oleksy**

**ZMIANA MIEJSCOWEGO PLANU OGÓLNEGO ZAGOSPODAROWANIA PRZESTRZENNEGO  
GMINY LIMANOWA**

Załącznik  
do uchwały Nr XXIV/180/2001  
Rady Gminy Limanowa  
z dnia 31 maja 2001 r.

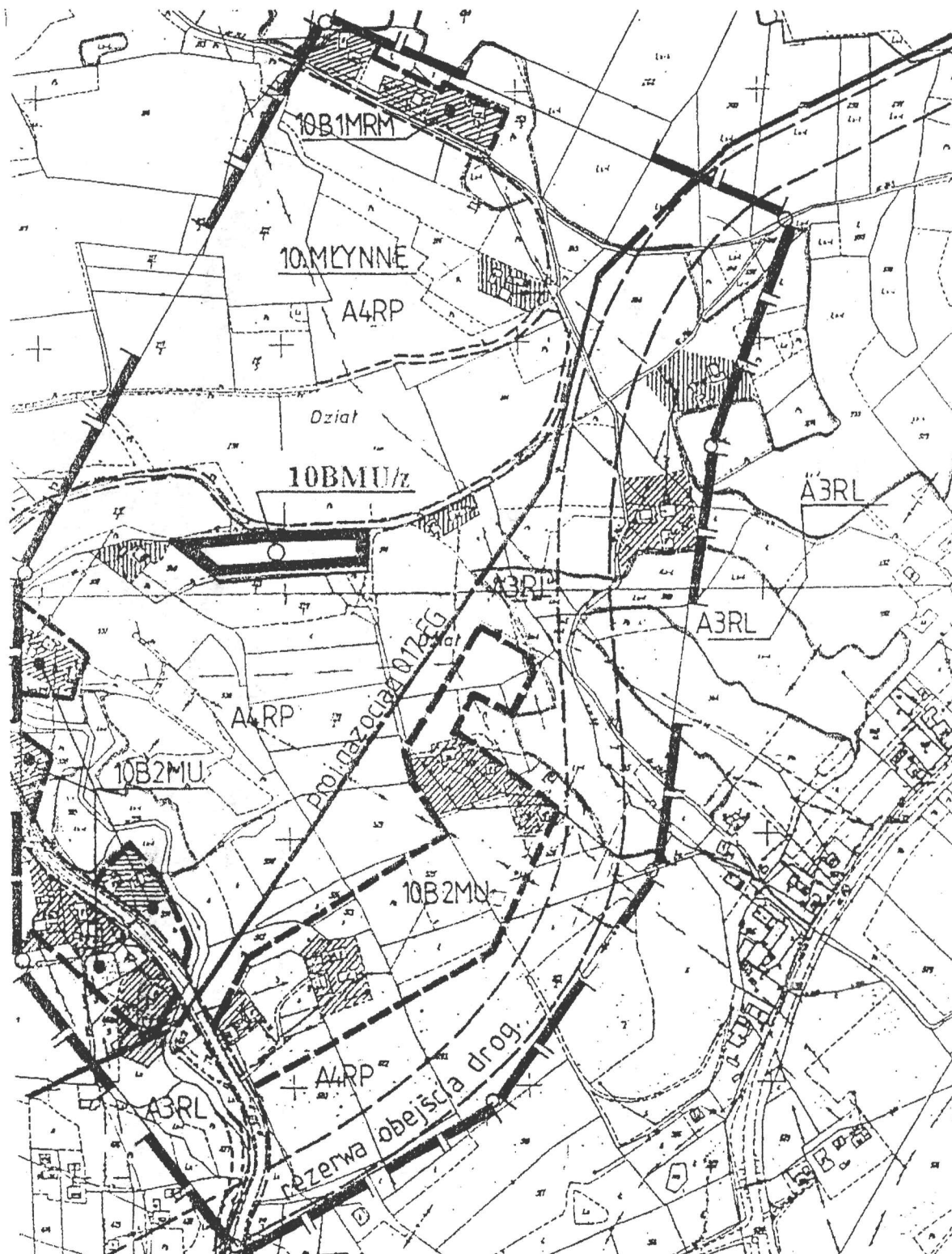
Wprowadzonego uchwałą Nr XVI/89/94 Rady Gminy w Limanowej z dnia 22 marca 1994 r.  
(Dziennik Urzędowy Województwa Nowosądeckiego Nr 6, poz. 61 z późn. zmianami)

**RYSUNEK PLANU NR 13**

wieś: MŁYNNE (10)

**SKALA 1: 5000**

w zakresie przeznaczenia pod zabudowę mieszkaniową działki nr 541/1 o pow. 0,51 ha RIVb, PsIV,  
oznaczając symbolem **10 BMU/z**



Przewodniczący Rady Gminy:  
J. Oleksy

**ZMIANA MIEJSCOWEGO PLANU OGÓLNEGO ZAGOSPODAROWANIA PRZESTRZENNEGO  
GMINY LIMANOWA**

Załącznik  
do uchwały Nr XXIV/180/2001  
Rady Gminy Limanowa  
z dnia 31 maja 2001 r.

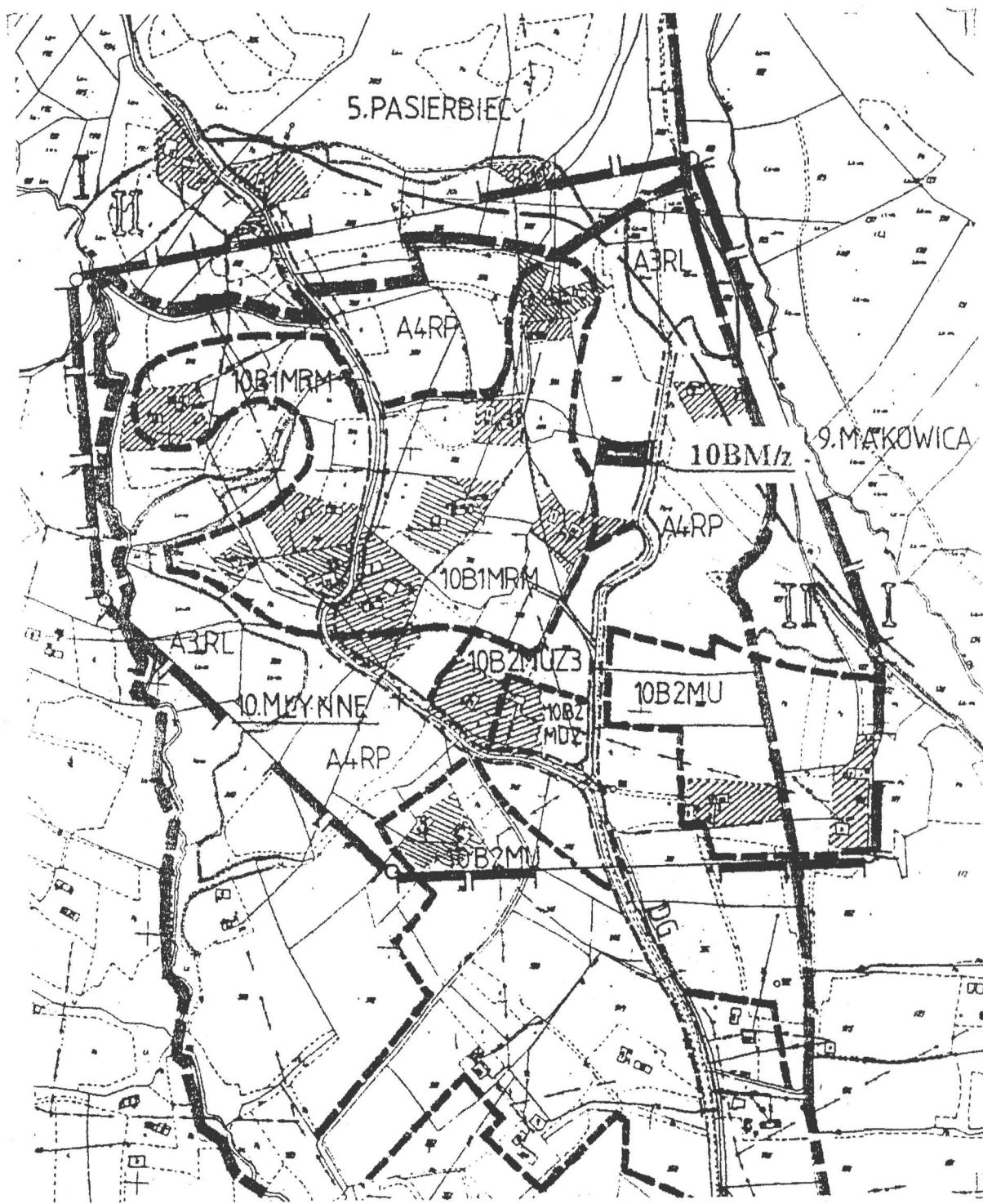
Wprowadzonego uchwałą Nr XVI/89/94 Rady Gminy w Limanowej z dnia 22 marca 1994 r.  
(Dziennik Urzędowy Województwa Nowosądeckiego Nr 6, poz. 61 z późn. zmianami)

## RYSUNEK PLANU NR 14

wieś: MŁYNNE (10)

**SKALA 1: 5000**

w zakresie przeznaczenia pod zabudowę mieszkaniową działki nr 319/3 o pow. 0,07 ha RIV, oznaczając symbolem **10 BM/z**



Przewodniczący Rady Gminy:  
**J. Oleksy**

**ZMIANA MIEJSCOWEGO PLANU OGÓLNEGO ZAGOSPODAROWANIA PRZESTRZENNEGO  
GMINY LIMANOWA**

Załącznik  
do uchwały Nr XXIV/180/2001  
Rady Gminy Limanowa  
z dnia 31 maja 2001 r.

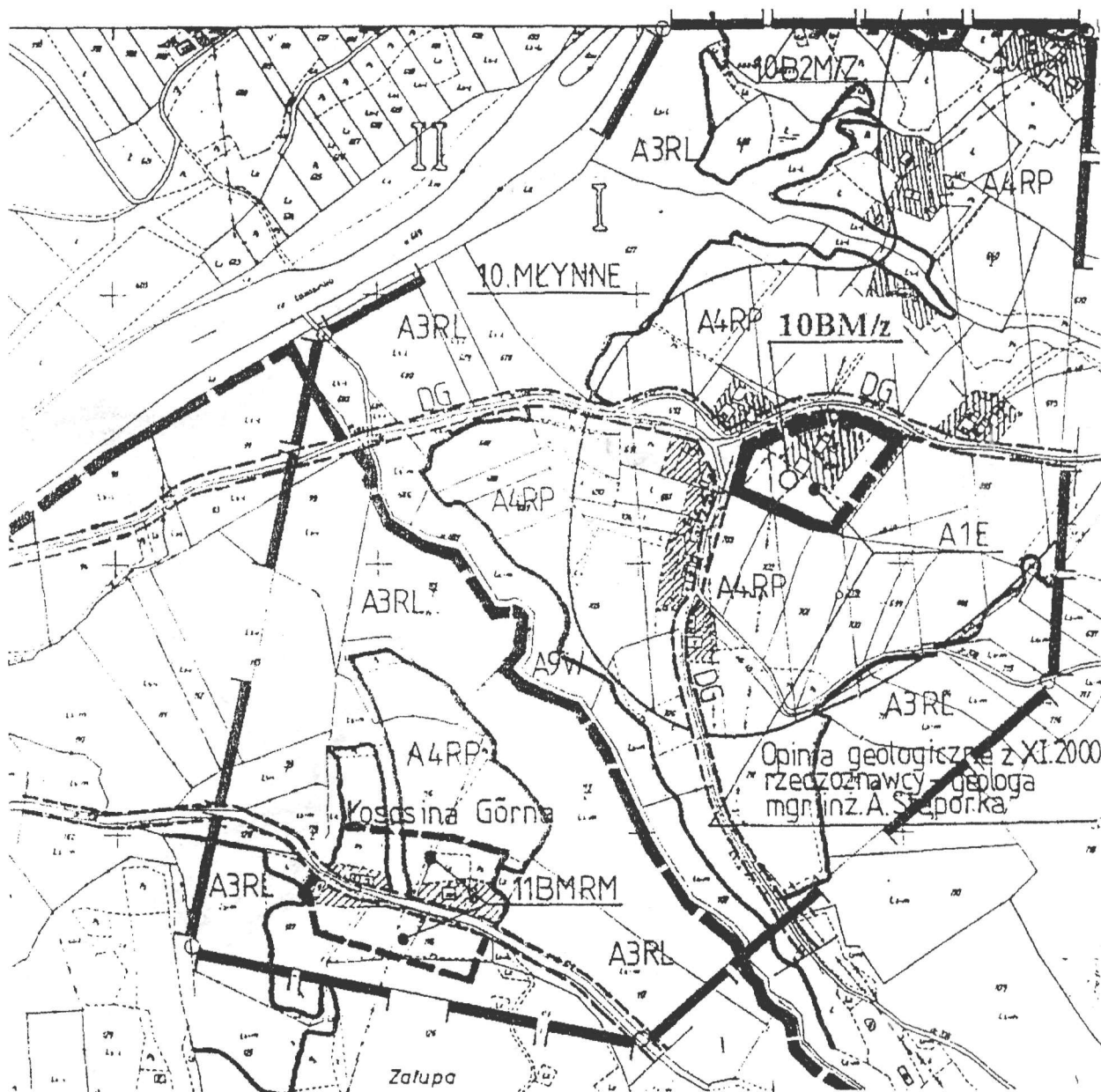
Wprowadzonego uchwałą Nr XVI/89/94 Rady Gminy w Limanowej z dnia 22 marca 1994 r.  
(Dziennik Urzędowy Województwa Nowosądeckiego Nr 6, poz. 61 z późn. zmianami)

**RYSUNEK PLANU NR 15**

wieś: MŁYNNE (10)

SKALA 1: 5000

w zakresie przeznaczenia pod zabudowę mieszkaniową działki nr 694 o pow. 0,89 ha RV, RVI, PsV,  
oznaczając symbolem 10 BM/z



Przewodniczący Rady Gminy:  
J. Oleksy



**ZMIANA MIEJSCOWEGO PLANU OGÓLNEGO ZAGOSPODAROWANIA PRZESTRZENNEGO  
GMINY LIMANOWA**

Załącznik  
do uchwały Nr XXIV/180/2001  
Rady Gminy Limanowa  
z dnia 31 maja 2001 r.

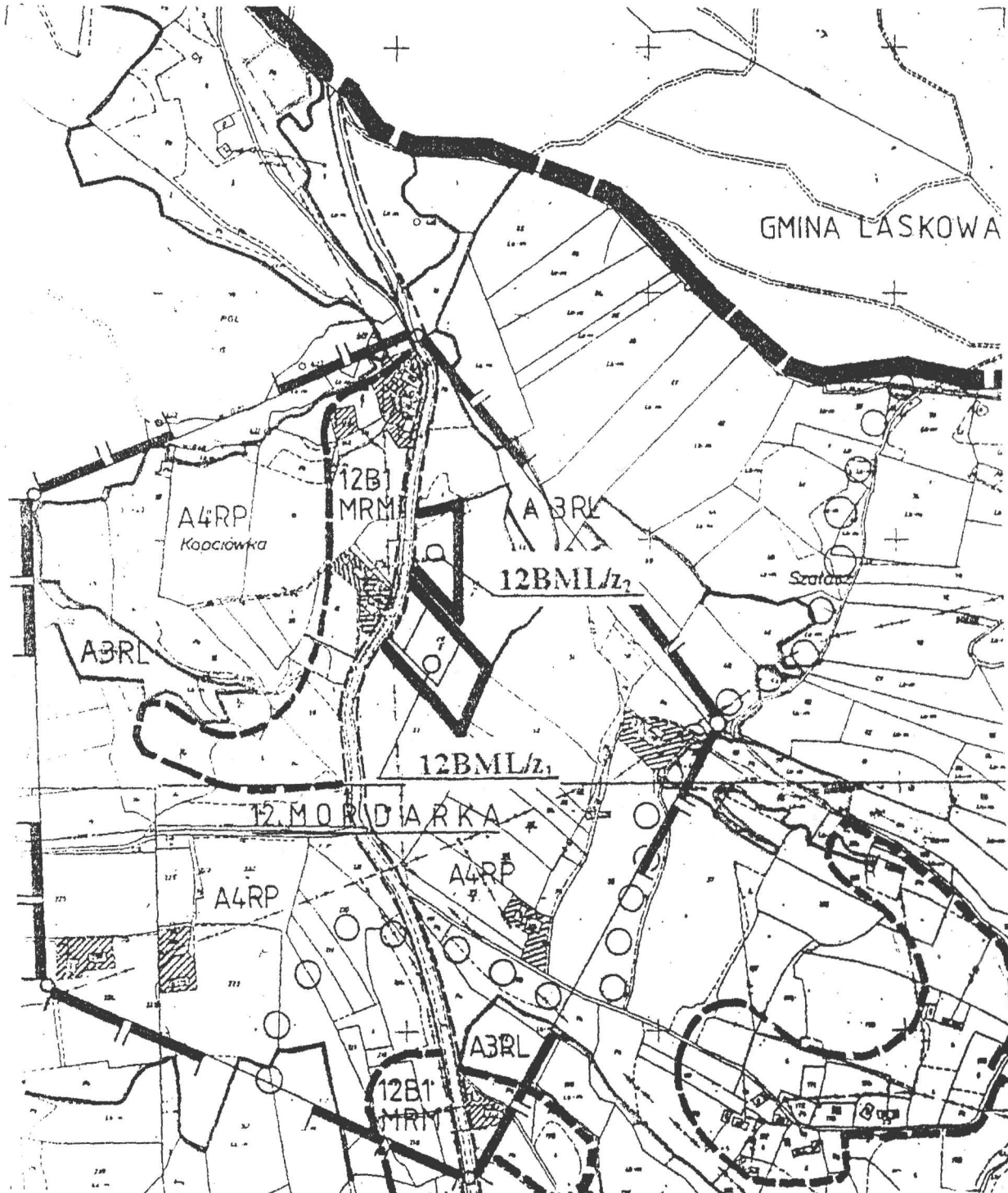
Wprowadzonego uchwałą Nr XVI/89/94 Rady Gminy w Limanowej z dnia 22 marca 1994 r.  
(Dziennik Urzędowy Województwa Nowosądeckiego Nr 6, poz. 61 z późn. zmianami)

**RYSUNEK PLANU NR 16**

wieś: **MORDARKA (12)**

**SKALA 1: 5000**

w zakresie przeznaczenia pod zabudowę mieszkaniową działek nr 29/3 o pow. 0,20 ha RV  
nr 29/4 o pow. 0,20 ha RV, nr 29/5 o pow. 0,10 ha RV oznaczając symbolem **12 BML/z<sub>1</sub>**,  
i w zakresie przeznaczenia pod zabudowę mieszkaniową części działki nr 29/1 o pow. 0,60 ha RV,  
oznaczając symbolem **12 BML/z<sub>2</sub>**



Przewodniczący Rady Gminy:  
**J. Oleksy**

**ZMIANA MIEJSCOWEGO PLANU OGÓLNEGO ZAGOSPODAROWANIA PRZESTRZENNEGO  
GMINY LIMANOWA**

Załącznik  
do uchwały Nr XXIV/180/2001  
Rady Gminy Limanowa  
z dnia 31 maja 2001 r.

Wprowadzonego uchwałą Nr XVI/89/94 Rady Gminy w Limanowej z dnia 22 marca 1994 r.  
(Dziennik Urzędowy Województwa Nowosądeckiego Nr 6, poz. 61 z późn. zmianami)

**RYSUNEK PLANU NR 17**

wieś: MORDARKA (12)

SKALA 1: 5000

w zakresie przeznaczenia pod zabudowę mieszkaniową działki nr 1485/1 o pow. 0,45 ha RIVa, ozna-  
czając symbolem **12 BMU/z**



Przewodniczący Rady Gminy:  
J. Oleksy

**ZMIANA MIEJSCOWEGO PLANU OGÓLNEGO ZAGOSPODAROWANIA PRZESTRZENNEGO  
GMINY LIMANOWA**

Załącznik  
do uchwały Nr XXIV/180/2001  
Rady Gminy Limanowa  
z dnia 31 maja 2001 r.

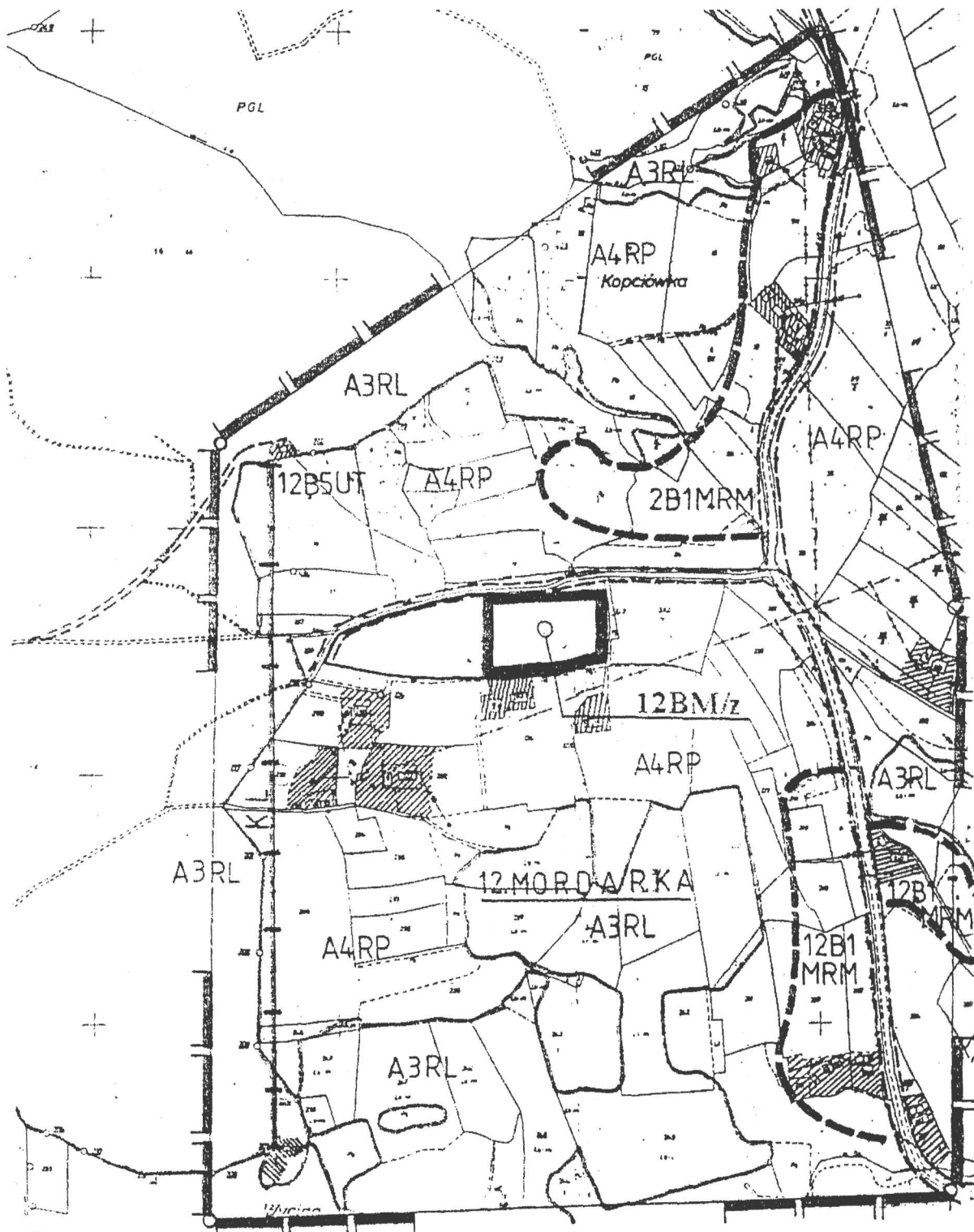
Wprowadzonego uchwałą Nr XVI/89/94 Rady Gminy w Limanowej z dnia 22 marca 1994 r.  
(Dziennik Urzędowy Województwa Nowosądeckiego Nr 6, poz. 61 z późn. zmianami)

**RYSUNEK PLANU NR 18**

wieś: **MORDARKA (12)**

**SKALA 1: 5000**

w zakresie przeznaczenia pod zabudowę mieszkaniową części działki nr 255 o pow. 0,65 ha RV,  
oznaczając symbolem **12 BM/z**



Przewodniczący Rady Gminy:  
J. Oleksy

**ZMIANA MIEJSCOWEGO PLANU OGÓLNEGO ZAGOSPODAROWANIA PRZESTRZENNEGO  
GMINY LIMANOWA**

Załącznik  
do uchwały Nr XXIV/180/2001  
Rady Gminy Limanowa  
z dnia 31 maja 2001 r.

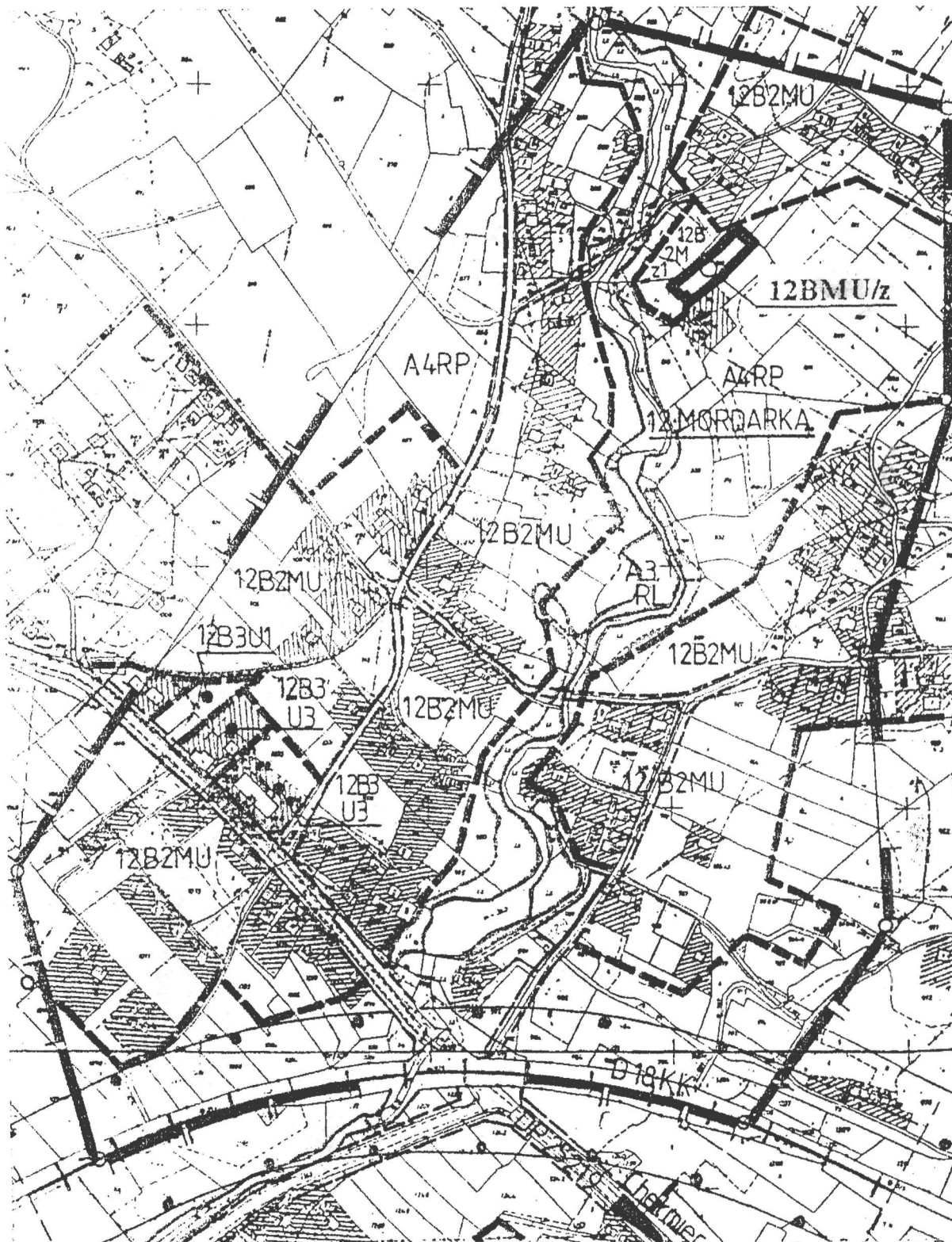
Wprowadzonego uchwałą Nr XVI/89/94 Rady Gminy w Limanowej z dnia 22 marca 1994 r.  
(Dziennik Urzędowy Województwa Nowosądeckiego Nr 6, poz. 61 z późn. zmianami)

## RYSUNEK PLANU NR 19

**wieś: MORDARKA (12)**

**SKALA 1: 5000**

w zakresie przeznaczenia pod zabudowę mieszkaniową działki nr 815 o pow. 0,21 ha RV, oznaczając symbolem **12 BMU/z**



Przewodniczący Rady Gminy:  
**J. Oleksy**



**ZMIANA MIEJSCOWEGO PLANU OGÓLNEGO ZAGOSPODAROWANIA PRZESTRZENNEGO  
GMINY LIMANOWA**

Załącznik  
do uchwały Nr XXIV/180/2001  
Rady Gminy Limanowa  
z dnia 31 maja 2001 r.

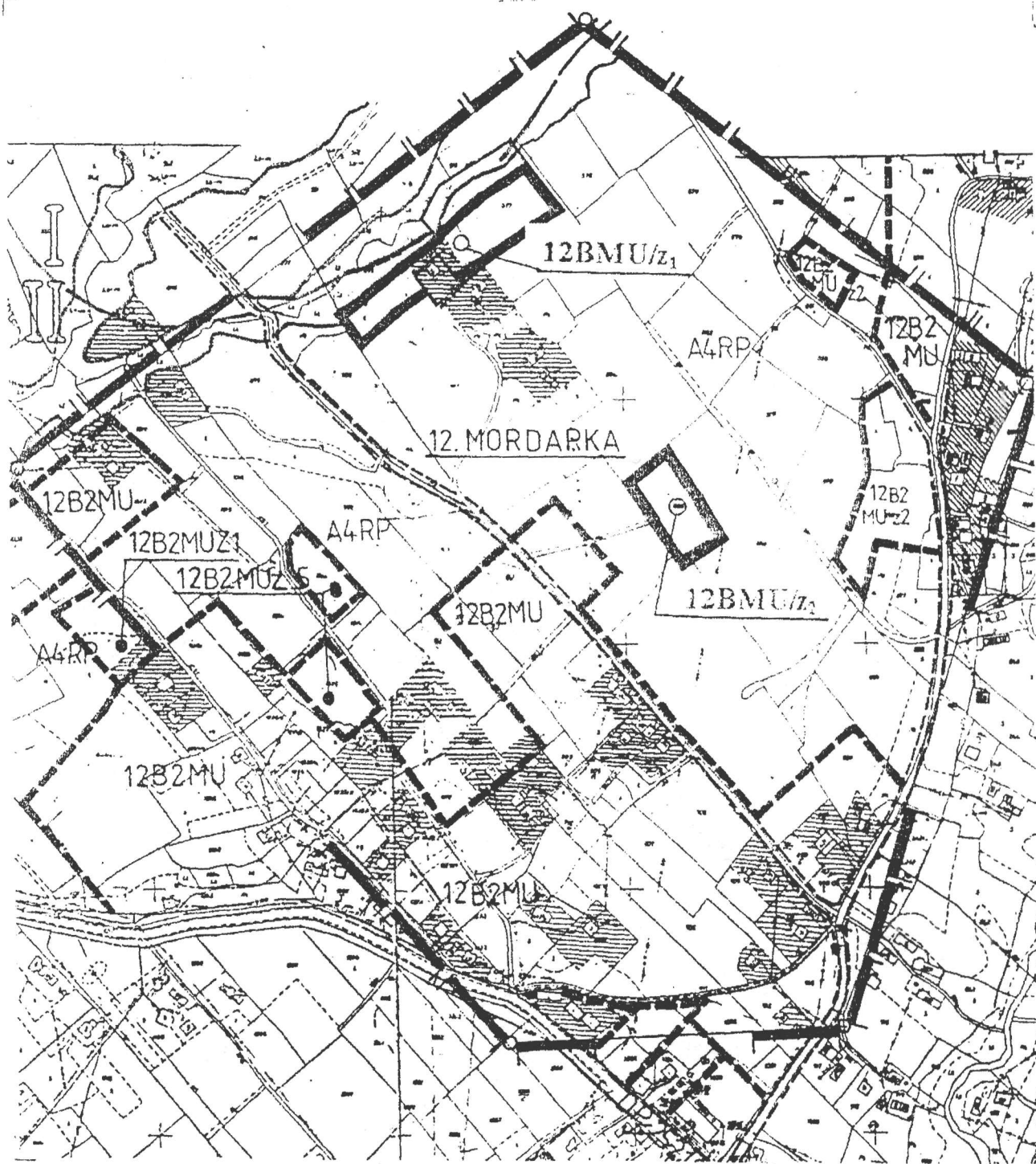
Wprowadzonego uchwałą Nr XVI/89/94 Rady Gminy w Limanowej z dnia 22 marca 1994 r.  
(Dziennik Urzędowy Województwa Nowosądeckiego Nr 6, poz. 61 z późn. zmianami)

**RYSUNEK PLANU NR 20**

**wieś: MORDARKA (12)**

**SKALA 1: 5000**

w zakresie przeznaczenia pod zabudowę mieszkaniową części działki nr 577/1 o pow. 0,65 ha RIV, RV,  
PsIV, oznaczając symbolem **12 BMU/z<sub>1</sub>**,  
i w zakresie przeznaczenia pod zabudowę mieszkaniową działki nr 886 o pow. 0,44 ha RIVb, RV,  
oznaczając symbolem **12 BMU/z<sub>2</sub>**



Przewodniczący Rady Gminy:  
J. Oleksy

**ZMIANA MIEJSCOWEGO PLANU OGÓLNEGO ZAGOSPODAROWANIA PRZESTRZENNEGO  
GMINY LIMANOWA**

Załącznik  
do uchwały Nr XXIV/180/2001  
Rady Gminy Limanowa  
z dnia 31 maja 2001 r.

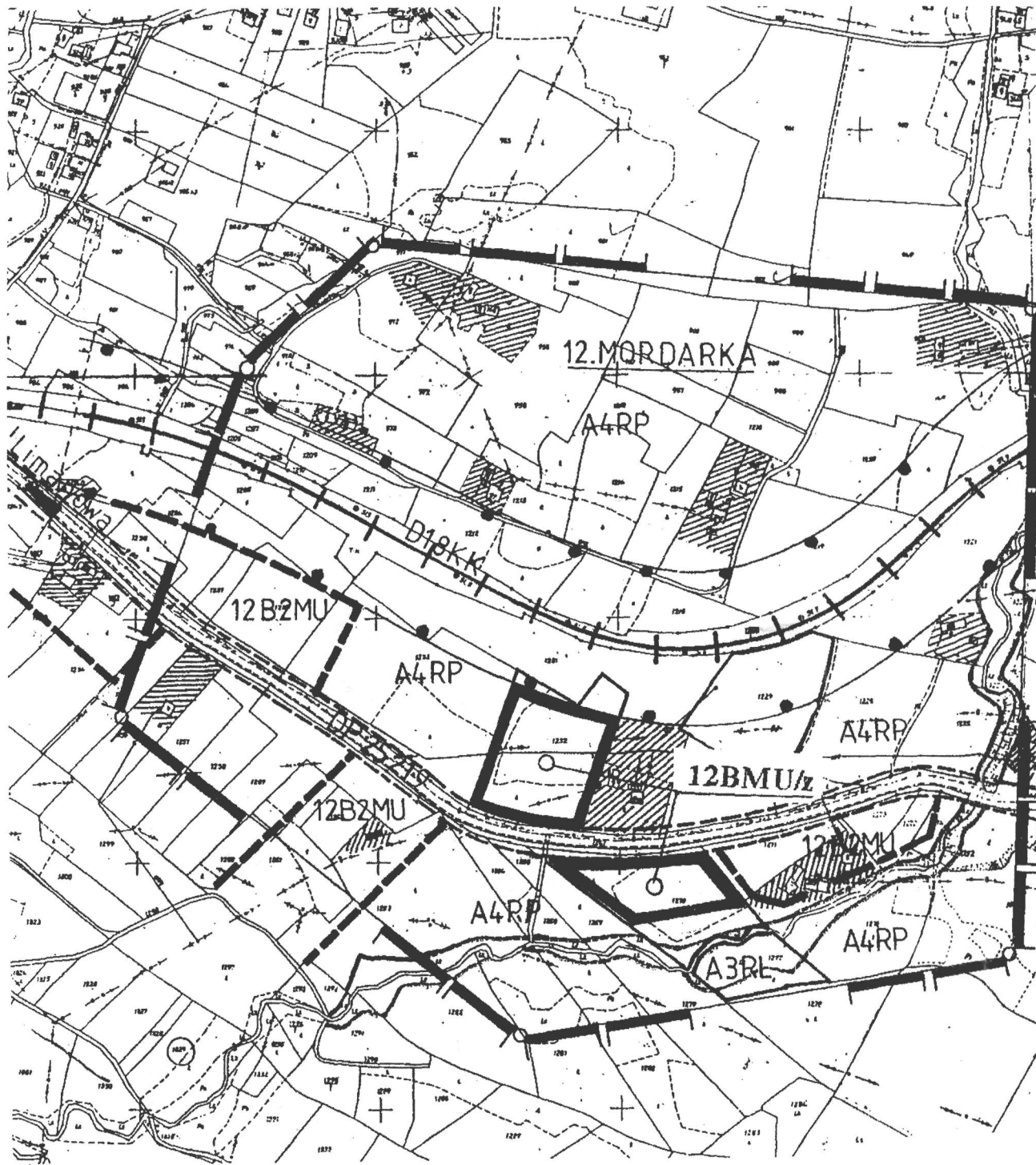
Wprowadzonego uchwałą Nr XVI/89/94 Rady Gminy w Limanowej z dnia 22 marca 1994 r.  
(Dziennik Urzędowy Województwa Nowosądeckiego Nr 6, poz. 61 z późn. zmianami)

**RYSUNEK PLANU NR 21**

wieś: **MORDARKA (12)**

**SKALA 1: 5000**

w zakresie przeznaczenia pod zabudowę mieszkaniową części działek nr 1270 o pow. 0,50 ha RIVb,  
ŁIV, nr 1232 o pow. 0,45 ha RV, PsV, oznaczając symbolem **12 BMU/z**



Przewodniczący Rady Gminy:  
**J. Oleksy**

**ZMIANA MIEJSCOWEGO PLANU OGÓLNEGO ZAGOSPODAROWANIA PRZESTRZENNEGO  
GMINY LIMANOWA**

Załącznik  
do uchwały Nr XXIV/180/2001  
Rady Gminy Limanowa  
z dnia 31 maja 2001 r.

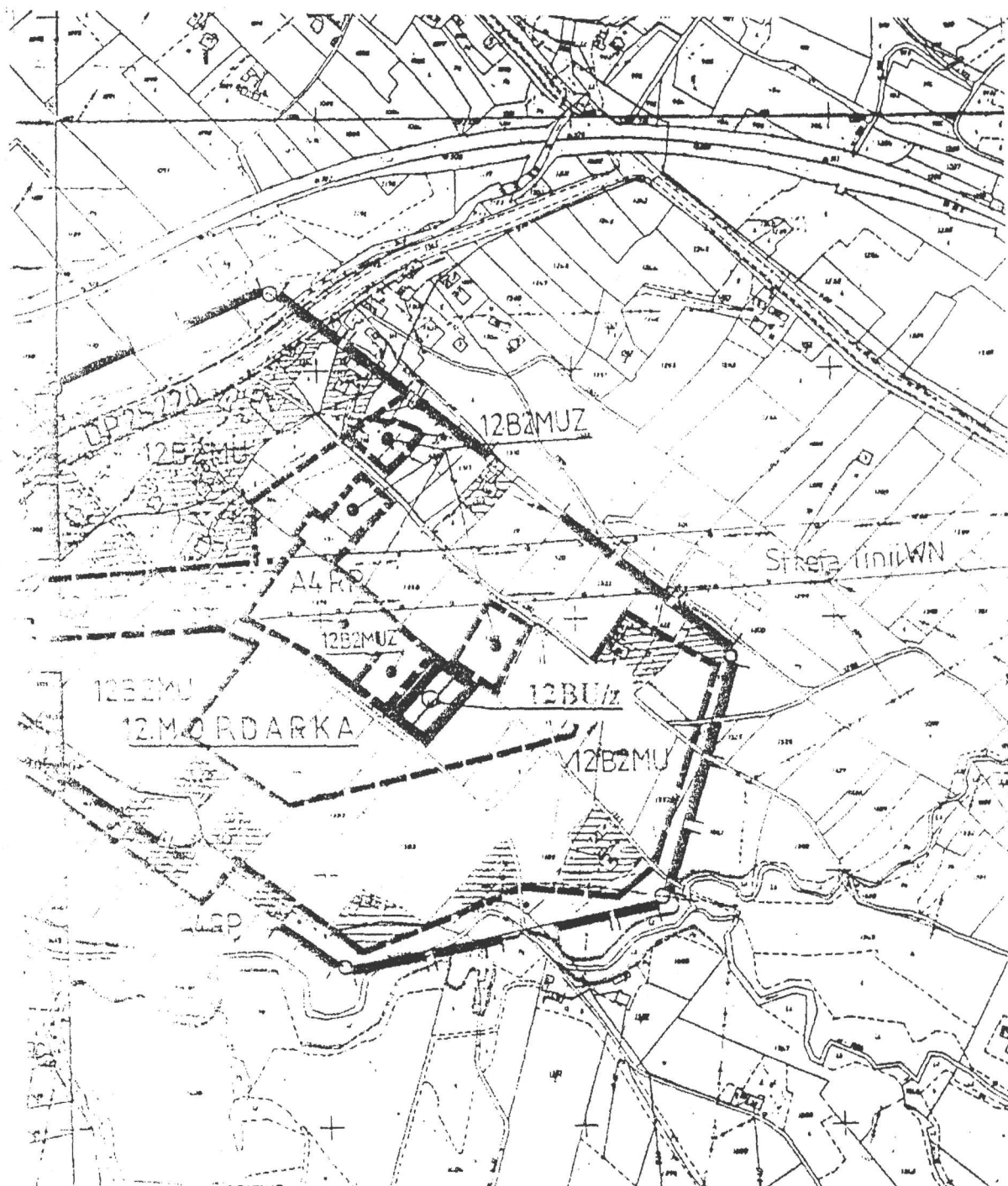
Wprowadzonego uchwałą Nr XVI/89/94 Rady Gminy w Limanowej z dnia 22 marca 1994 r.  
(Dziennik Urzędowy Województwa Nowosądeckiego Nr 6, poz. 61 z późn. zmianami)

**RYSUNEK PLANU NR 22**

wieś: MORDARKA (12)

**SKALA 1: 5000**

w zakresie przeznaczenia działek nr 1379/4 o pow. 0,12 ha RIV i nr 1379/5 o pow. 0,13 ha RIVa pod  
zakład kamieniarski, którego uciążliwość musi się zamknąć w granicach w/w działek, oznaczając  
symbolem 12 BU/z



Przewodniczący Rady Gminy:  
J. Oleksy

**ZMIANA MIEJSCOWEGO PLANU OGÓLNEGO ZAGOSPODAROWANIA PRZESTRZENNEGO  
GMINY LIMANOWA**

Załącznik  
do uchwały Nr XXIV/180/2001  
Rady Gminy Limanowa  
z dnia 31 maja 2001 r.

Wprowadzonego uchwałą Nr XVI/89/94 Rady Gminy w Limanowej z dnia 22 marca 1994 r.  
(Dziennik Urzędowy Województwa Nowosądeckiego Nr 6, poz. 61 z późn. zmianami)

**RYSUNEK PLANU NR 23**

wieś: **MORDARKA (12)**

**SKALA 1: 5000**

w zakresie przeznaczenia pod zabudowę mieszkaniową części działki nr 1147 o pow. 0,40 ha RIVa,  
oznaczając symbolem **12 BMU/z**



Przewodniczący Rady Gminy:  
**J. Oleksy**



**ZMIANA MIEJSCOWEGO PLANU OGÓLNEGO ZAGOSPODAROWANIA PRZESTRZENNEGO  
GMINY LIMANOWA**

Załącznik  
do uchwały Nr XXIV/180/2001  
Rady Gminy Limanowa  
z dnia 31 maja 2001 r.

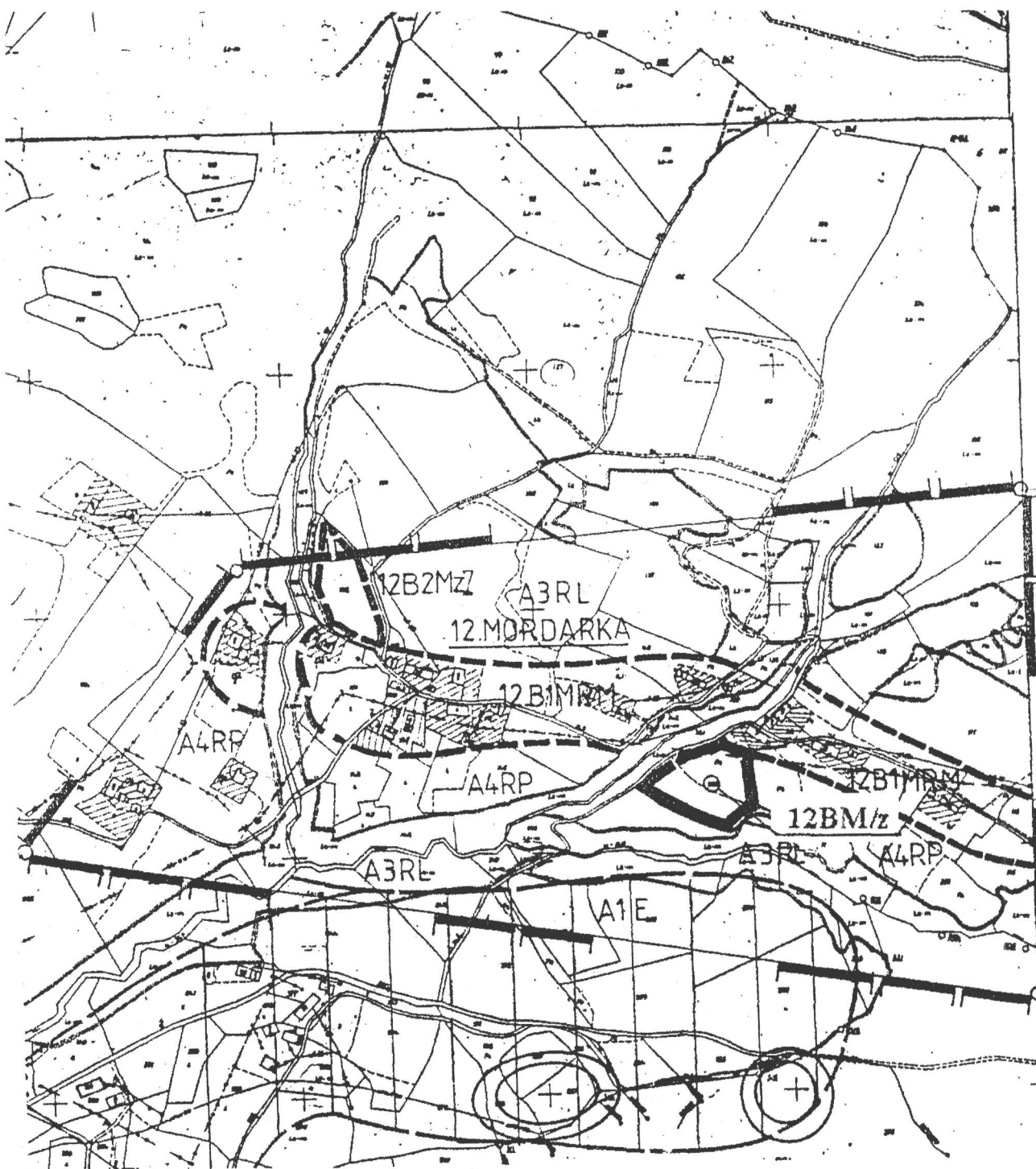
Wprowadzonego uchwałą Nr XVI/89/94 Rady Gminy w Limanowej z dnia 22 marca 1994 r.  
(Dziennik Urzędowy Województwa Nowosądeckiego Nr 6, poz. 61 z późn. zmianami)

**RYSUNEK PLANU NR 24**

wieś: **MORDARKA (12)**

**SKALA 1: 5000**

w zakresie przeznaczenia pod zabudowę mieszkaniową działek nr 352/1, 352/2, 352/3 o łącznej pow.  
0,54 ha RV, PsIV po ich przekształceniu na działki o powierzchni nie mniejszej niż 0,15 ha, oznaczając  
symbolem **12 BM/z**



Przewodniczący Rady Gminy:  
**J. Oleksy**

**ZMIANA MIEJSCOWEGO PLANU OGÓLNEGO ZAGOSPODAROWANIA PRZESTRZENNEGO  
GMINY LIMANOWA**

Załącznik  
do uchwały Nr XXIV/180/2001  
Rady Gminy Limanowa  
z dnia 31 maja 2001 r.

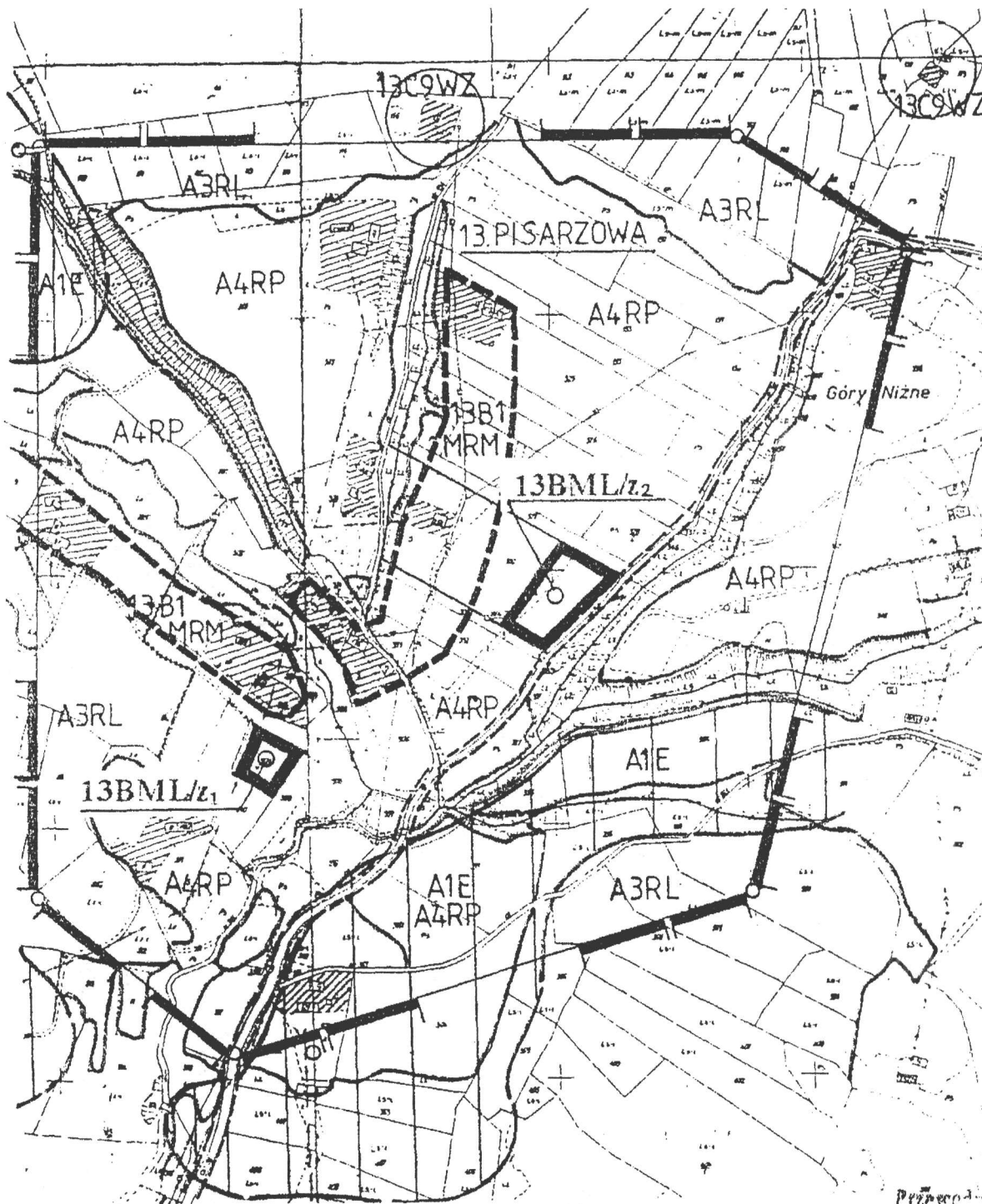
Wprowadzonego uchwałą Nr XVI/89/94 Rady Gminy w Limanowej z dnia 22 marca 1994 r.  
(Dziennik Urzędowy Województwa Nowosądeckiego Nr 6, poz. 61 z późn. zmianami)

**RYSUNEK PLANU NR 25**

wieś: **PISARZOWA (13)**

**SKALA 1: 5000**

w zakresie przeznaczenia pod zabudowę mieszkaniową-letniskową działki nr 309 o pow. 0,19 ha RV,  
PsV z zakazem podziału terenu na działki budowlane, oznaczając symbolem **13 BML/z**,  
i w zakresie przeznaczenia pod zabudowę mieszkaniową-letniskową części działki nr 330 o pow. 0,40 ha  
RVI, ŁV z dopuszczeniem podziału terenu na dwie działki budowlane, oznaczając symbolem **13 BML/z**.



Przewodniczący Rady Gminy:  
**J. Oleksy**

**ZMIANA MIEJSCOWEGO PLANU OGÓLNEGO ZAGOSPODAROWANIA PRZESTRZENNEGO  
GMINY LIMANOWA**

Załącznik  
do uchwały Nr XXIV/180/2001  
Rady Gminy Limanowa  
z dnia 31 maja 2001 r.

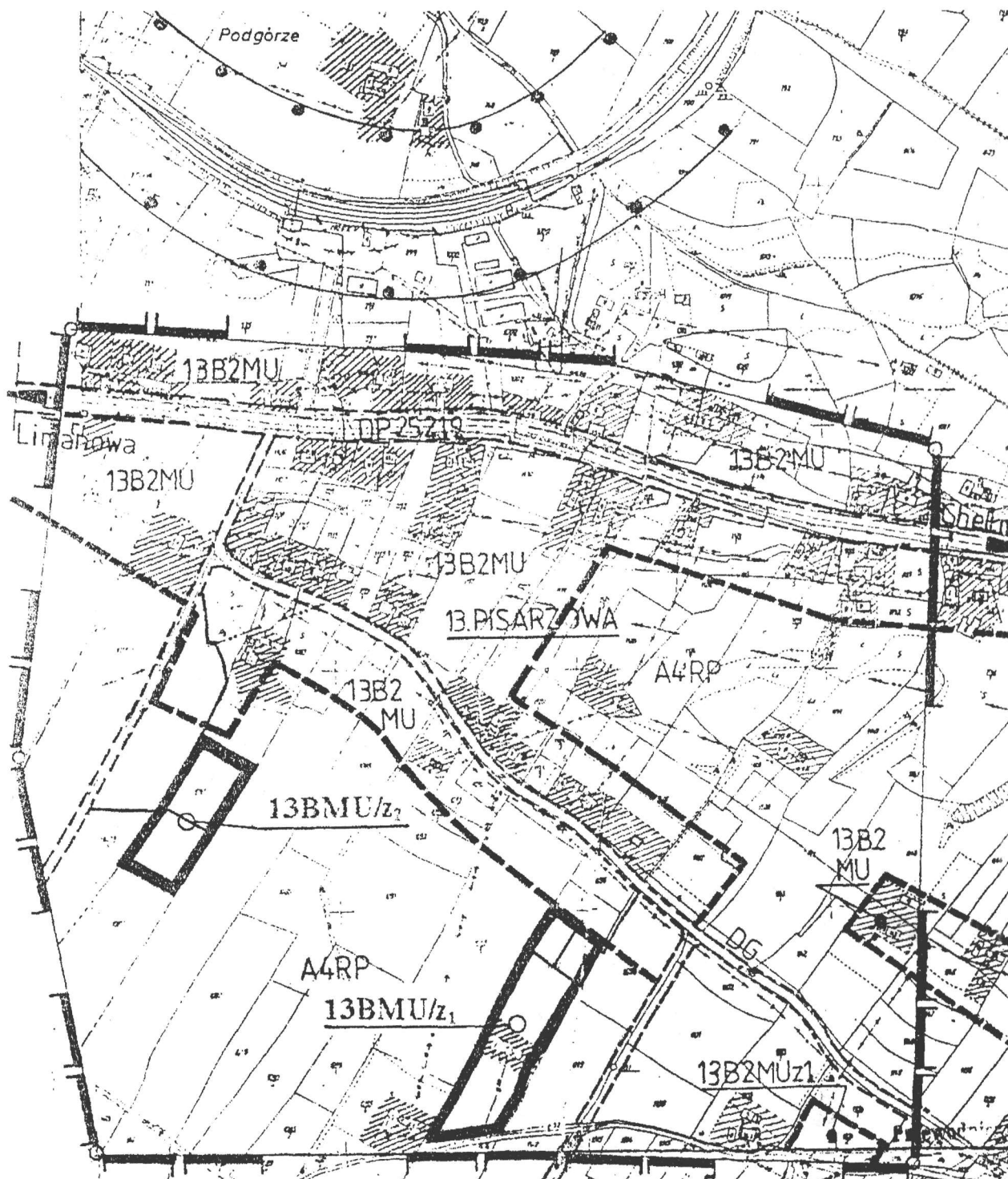
Wprowadzonego uchwałą Nr XVI/89/94 Rady Gminy w Limanowej z dnia 22 marca 1994 r.  
(Dziennik Urzędowy Województwa Nowosądeckiego Nr 6, poz. 61 z późn. zmianami)

**RYСУNEK PLANU NR 26**

wieś: PISARZOWA (13)

SKALA 1: 5000

w zakresie przeznaczenia pod zabudowę mieszkaniową działek nr 1097/3, 1097/4 i części działki nr 1097/5 o łącznej pow. 0,95 ha RV, RIV, oznaczając symbolem **13 BMU/z<sub>1</sub>**,  
i w zakresie przeznaczenia pod zabudowę mieszkaniową części działki nr 1078 o pow. 0,45 ha RV i działek nr 1081/2 i 1081/3 o łącznej pow. 0,55 ha RV, oznaczając symbolem **13 BMU/z<sub>2</sub>**



Przewodniczący Rady Gminy:  
J. Oleksy

**ZMIANA MIEJSCOWEGO PLANU OGÓLNEGO ZAGOSPODAROWANIA PRZESTRZENNEGO  
GMINY LIMANOWA**

Załącznik  
do uchwały Nr XXIV/180/2001  
Rady Gminy Limanowa  
z dnia 31 maja 2001 r.

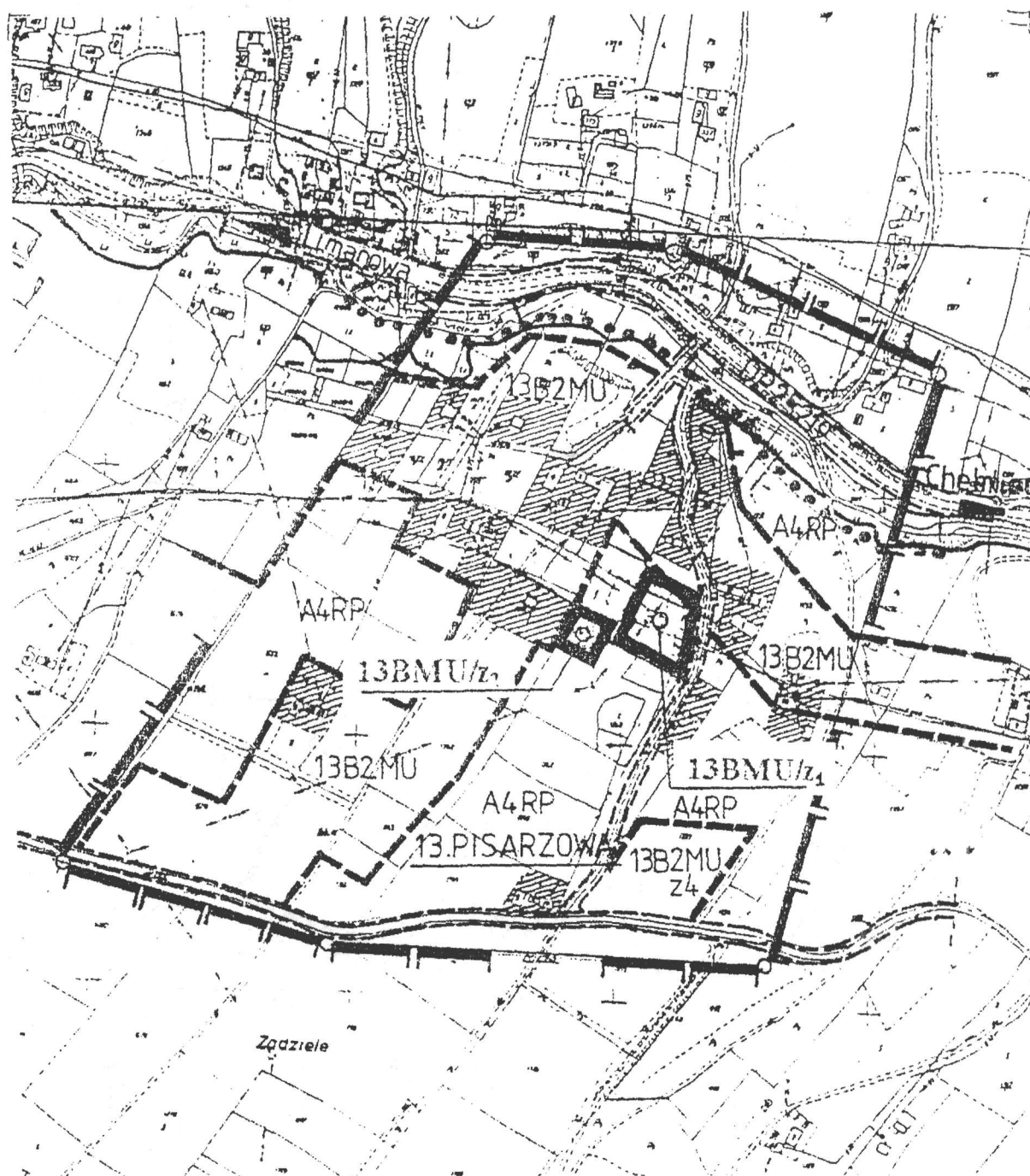
Wprowadzonego uchwałą Nr XVI/89/94 Rady Gminy w Limanowej z dnia 22 marca 1994 r.  
(Dziennik Urzędowy Województwa Nowosądeckiego Nr 6, poz. 61 z późn. zmianami)

**RYSUNEK PLANU NR 27**

wieś: PISARZOWA (13)

SKALA 1: 5000

w zakresie przeznaczenia pod zabudowę mieszkaniową z dopuszczeniem usług nieuciążliwych części działki nr 1751 o pow. 0,45 ha RV i PsV, oznaczając symbolem **13 BMU/z<sub>1</sub>**,  
i w zakresie przeznaczenia pod zabudowę mieszkaniową działki nr 1739/5 o pow. 0,10 ha RV, oznaczając symbolem **13 BMU/z<sub>2</sub>**



Przewodniczący Rady Gminy:  
J. Oleksy



**ZMIANA MIEJSCOWEGO PLANU OGÓLNEGO ZAGOSPODAROWANIA PRZESTRZENNEGO  
GMINY LIMANOWA**

Załącznik  
do uchwały Nr XXIV/180/2001  
Rady Gminy Limanowa  
z dnia 31 maja 2001 r.

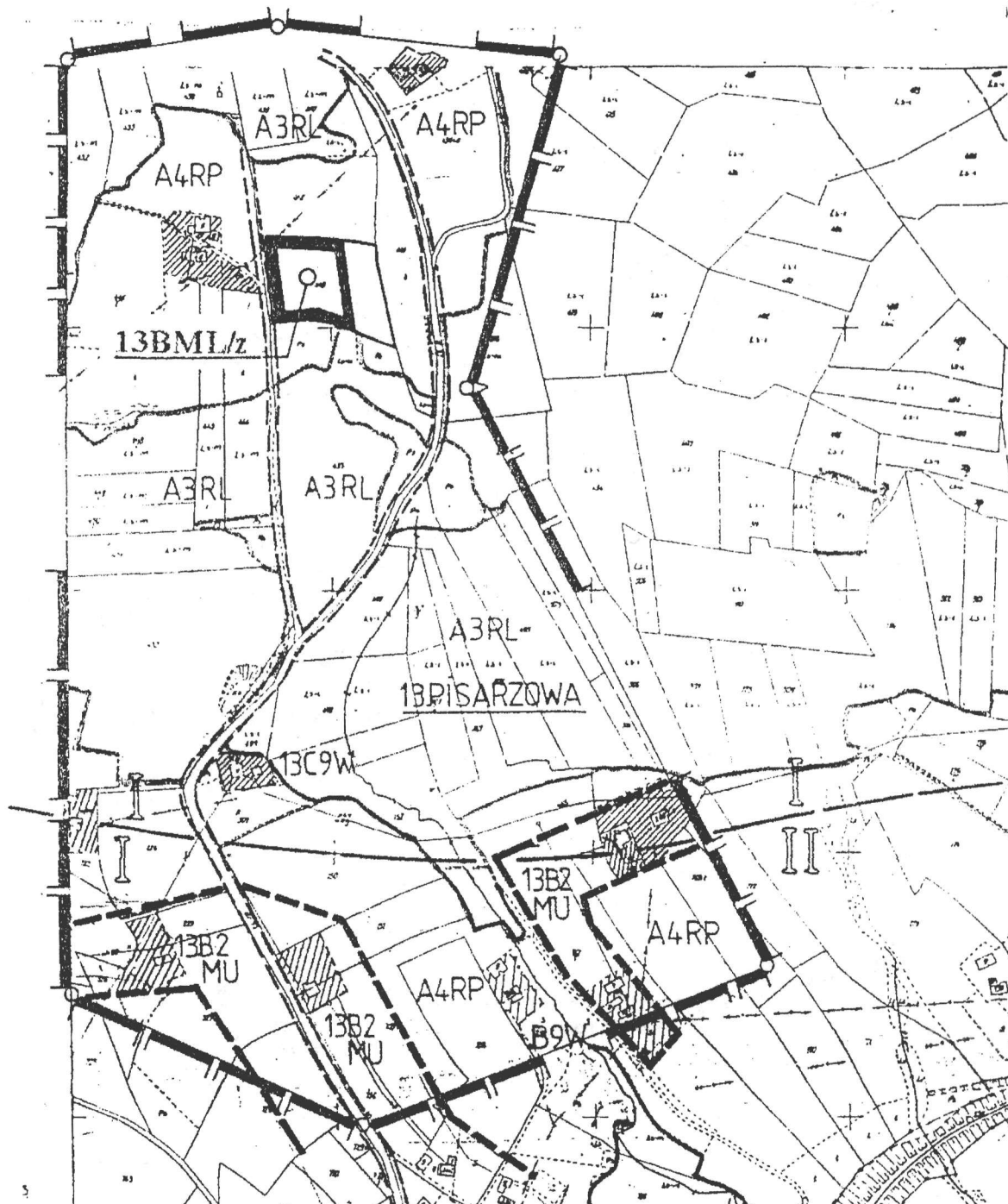
Wprowadzonego uchwałą Nr XVI/89/94 Rady Gminy w Limanowej z dnia 22 marca 1994 r.  
(Dziennik Urzędowy Województwa Nowosądeckiego Nr 6, poz. 61 z późn. zmianami)

**RYSUNEK PLANU NR 28**

wieś: PISARZOWA (13)

**SKALA 1: 5000**

w zakresie przeznaczenia pod zabudowę mieszkaniowo-létniskową części działki nr 443 o pow. 0,20 ha  
RV z zakazem podziału terenu na działki budowlane, oznaczając symbolem **13 BML/z**



Przewodniczący Rady Gminy:  
J. Oleksy

**ZMIANA MIEJSCOWEGO PLANU OGÓLNEGO ZAGOSPODAROWANIA PRZESTRZENNEGO  
GMINY LIMANOWA**

Załącznik  
do uchwały Nr XXIV/180/2001  
Rady Gminy Limanowa  
z dnia 31 maja 2001 r.

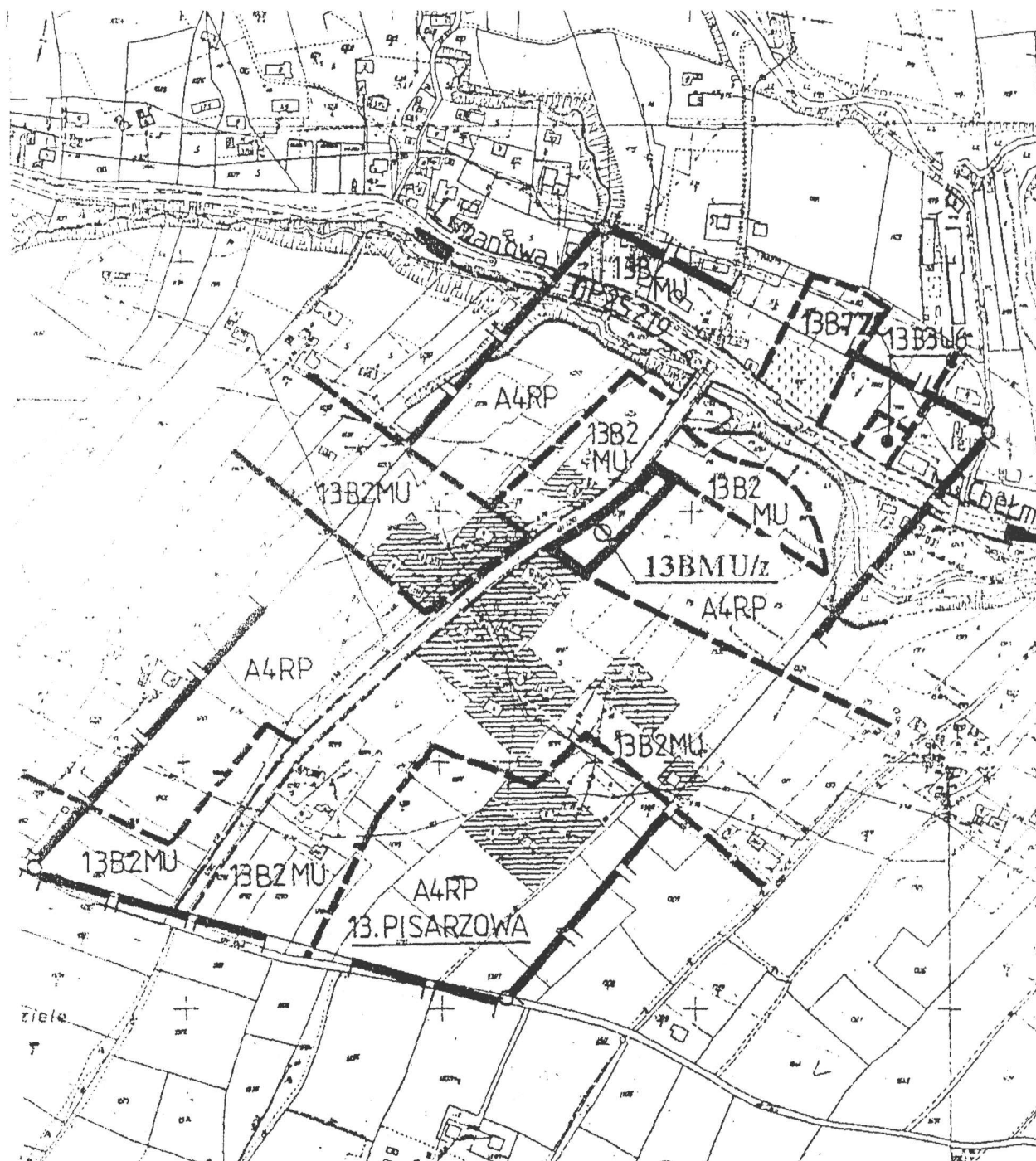
Wprowadzonego uchwałą Nr XVI/89/94 Rady Gminy w Limanowej z dnia 22 marca 1994 r.  
(Dziennik Urzędowy Województwa Nowosądeckiego Nr 6, poz. 61 z późn. zmianami)

**RYSUNEK PLANU NR 29**

wieś: PISARZOWA (1)

**SKALA 1: 5000**

w zakresie przeznaczenia pod zabudowę mieszkaniową działek nr 1288/13 i 1288/14 o łącznej pow.  
0,34 ha ŁIV, oznaczając symbolem **13 BMU/z**



Przewodniczący Rady Gminy:  
J. Oleksy

**ZMIANA MIEJSCOWEGO PLANU OGÓLNEGO ZAGOSPODAROWANIA PRZESTRZENNEGO  
GMINY LIMANOWA**

Załącznik  
do uchwały Nr XXIV/180/2001  
Rady Gminy Limanowa  
z dnia 31 maja 2001 r.

Wprowadzonego uchwałą Nr XVI/89/94 Rady Gminy w Limanowej z dnia 22 marca 1994 r.  
(Dziennik Urzędowy Województwa Nowosądeckiego Nr 6, poz. 61 z późn. zmianami)

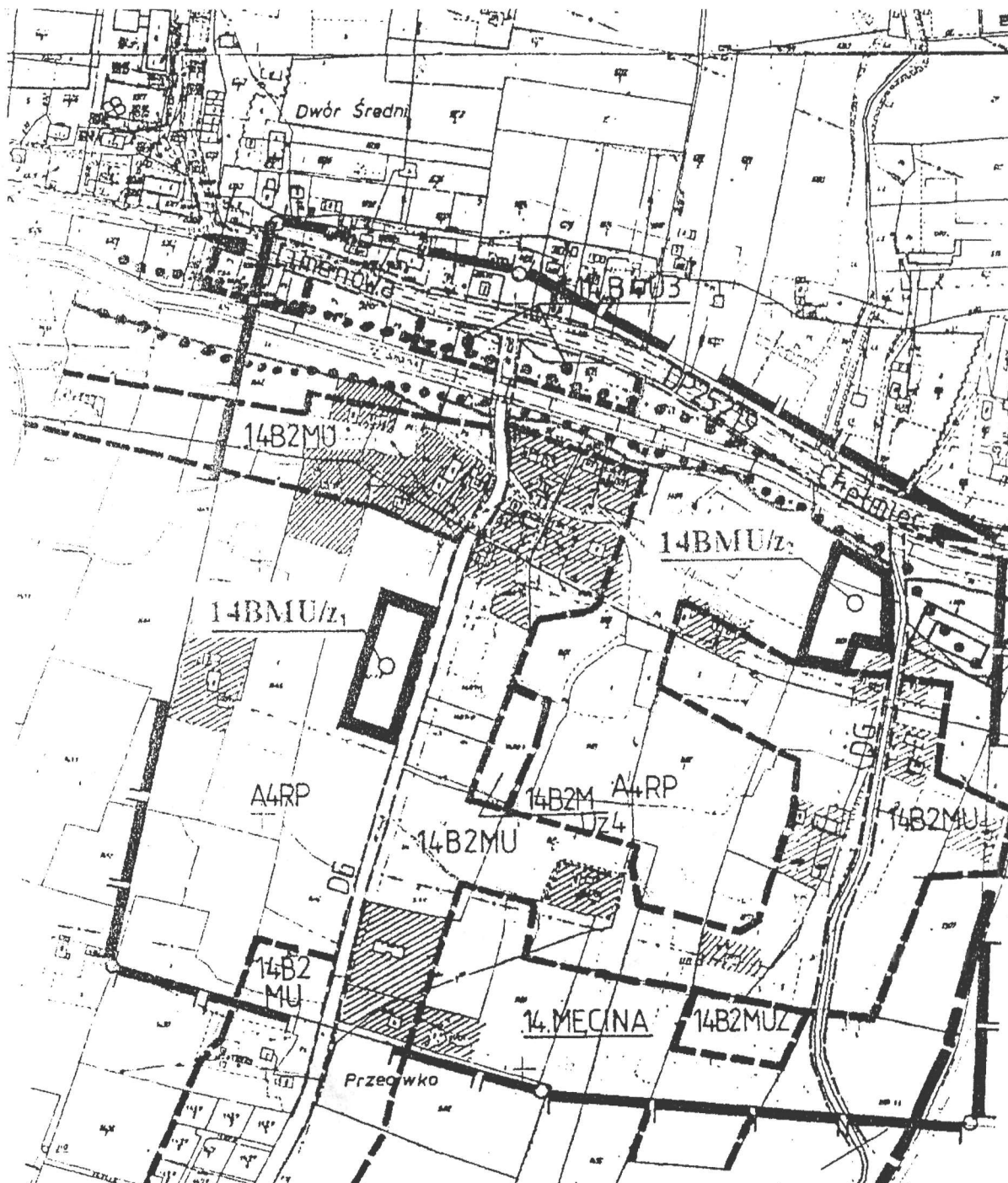
**RYSUNEK PLANU NR 30**

**wieś: MĘCINA (14)**

**SKALA 1: 5000**

w zakresie przeznaczenia pod zabudowę mieszkaniową działki nr 1447/4 o pow. 0,50 ha RIVb, ozna-  
czając symbolem **14 BMU/z<sub>1</sub>**,

i w zakresie przeznaczenia pod zabudowę mieszkaniową działki nr 1501/4 i 1501/5 o łącznej pow.  
0,64 ha RIVb, PsIV, oznaczając symbolem **14 BMU/z<sub>2</sub>**,



Przewodniczący Rady Gminy:  
J. Oleksy

**ZMIANA MIEJSCOWEGO PLANU OGÓLNEGO ZAGOSPODAROWANIA PRZESTRZENNEGO  
GMINY LIMANOWA**

Załącznik  
do uchwały Nr XXIV/180/2001  
Rady Gminy Limanowa  
z dnia 31 maja 2001 r.

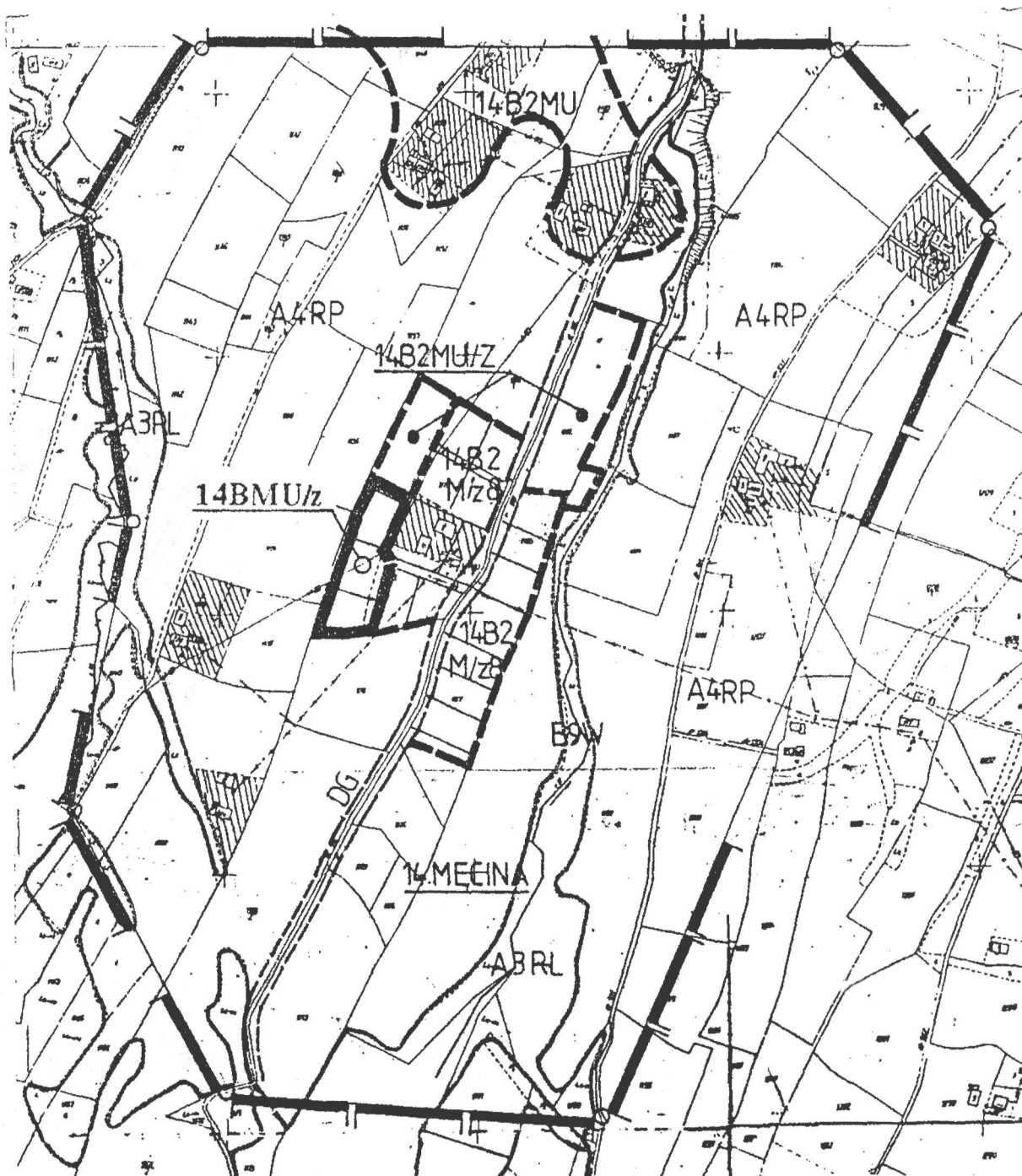
Wprowadzonego uchwałą Nr XVI/89/94 Rady Gminy w Limanowej z dnia 22 marca 1994 r.  
(Dziennik Urzędowy Województwa Nowosądeckiego Nr 6, poz. 61 z późn. zmianami)

**RYСУNEK PLANU NR 31**

wieś: MĘCINA (14)

SKALA 1: 5000

w zakresie przeznaczenia pod zabudowę mieszkaniową działek nr 1179/1, 1179/2 i 1179/3 o łącznej  
pow. 0,45 ha RIV, ŁIV, oznaczając symbolem 14 BMU/z



Przewodniczący Rady Gminy:  
J. Oleksy



**ZMIANA MIEJSCOWEGO PLANU OGÓLNEGO ZAGOSPODAROWANIA PRZESTRZENNEGO  
GMINY LIMANOWA**

Wprowadzonego uchwałą Nr XVI/89/94 Rady Gminy w Limanowej z dnia 22 marca 1994 r.  
(Dziennik Urzędowy Województwa Nowosądeckiego Nr 6, poz. 61 z późn. zmianami)

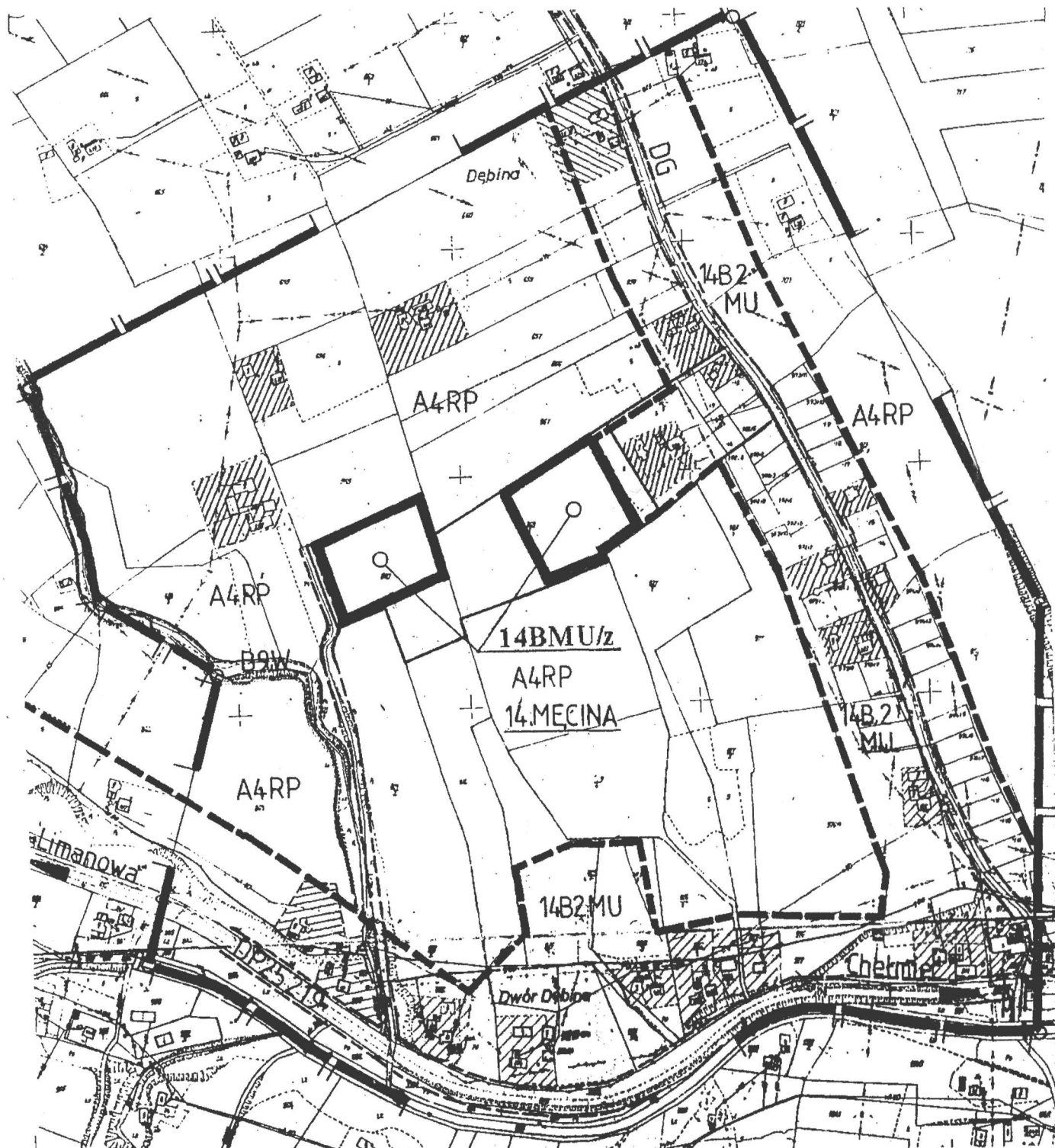
Załącznik  
do uchwały Nr XXIV/180/2001  
Rady Gminy Limanowa  
z dnia 31 maja 2001 r.

**RYSUNEK PLANU NR 32**

wieś: MĘCINA (14)

SKALA 1: 5000

w zakresie przeznaczenia pod zabudowę mieszkaniową części działki nr 869/1 o pow. 0,95 ha RIV,  
PsIV oraz części działki nr 870 o pow. 0,95 ha RIV, oznaczając symbolem 14 BMU/z



Przewodniczący Rady Gminy:  
J. Oleksy

**ZMIANA MIEJSCOWEGO PLANU OGÓLNEGO ZAGOSPODAROWANIA PRZESTRZENNEGO  
GMINY LIMANOWA**

Załącznik  
do uchwały Nr XXIV/180/2001  
Rady Gminy Limanowa  
z dnia 31 maja 2001 r.

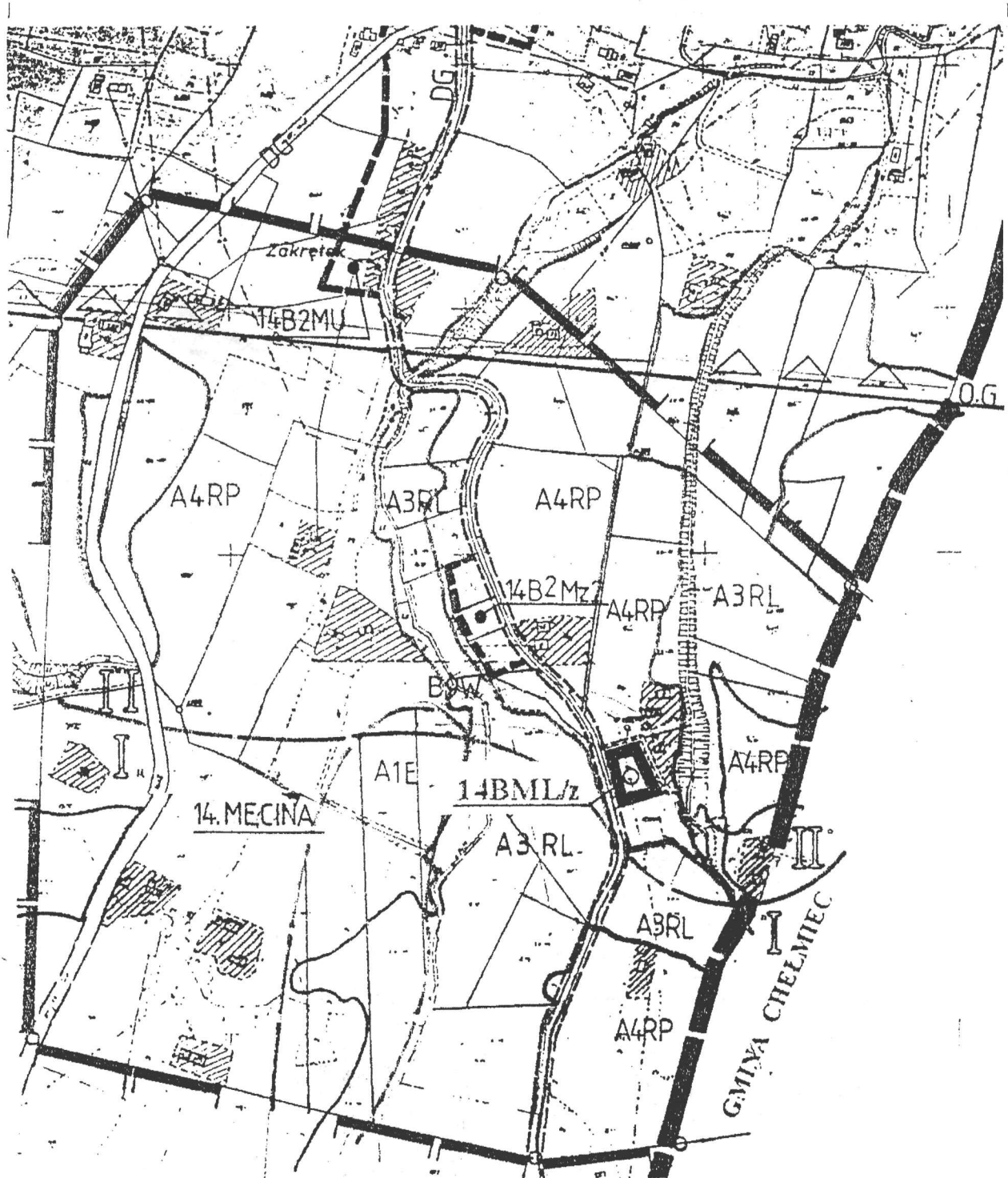
Wprowadzonego uchwałą Nr XVI/89/94 Rady Gminy w Limanowej z dnia 22 marca 1994 r.  
(Dziennik Urzędowy Województwa Nowosądeckiego Nr 6, poz. 61 z późn. zmianami)

**RYSUNEK PLANU NR 33**

wieś: **MĘCINA (14)**

**SKALA 1: 5000**

w zakresie przeznaczenia pod zabudowę mieszkaniową działki nr 1622/5 o pow. 0,20 ha RIV, oznaczając symbolem **14 BML/z**



Przewodniczący Rady Gminy:  
J. Oleksy

**ZMIANA MIEJSCOWEGO PLANU OGÓLNEGO ZAGOSPODAROWANIA PRZESTRZENNEGO  
GMINY LIMANOWA**

Załącznik  
do uchwały Nr XXIV/180/2001  
Rady Gminy Limanowa  
z dnia 31 maja 2001 r.

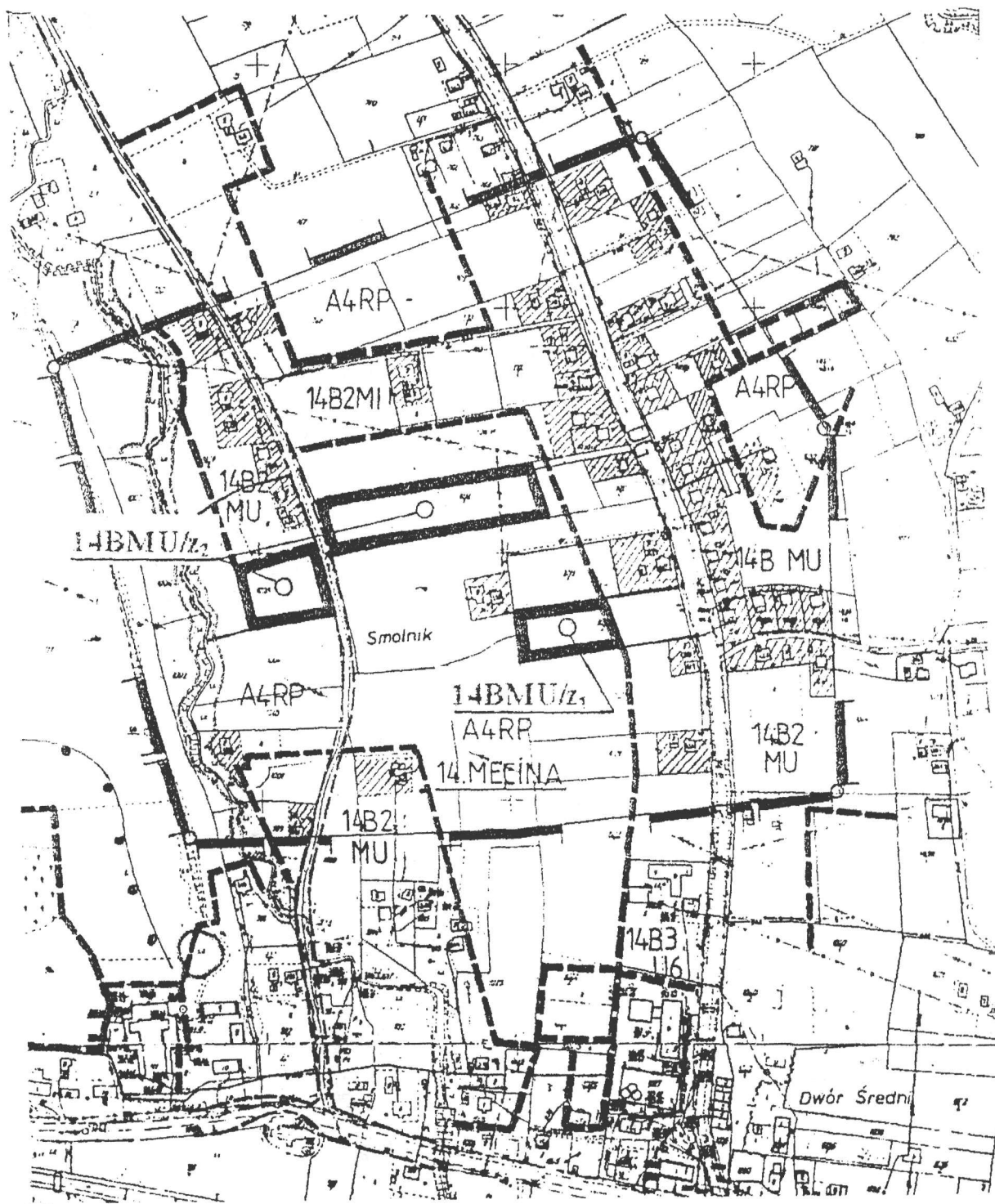
Wprowadzonego uchwałą Nr XVI/89/94 Rady Gminy w Limanowej z dnia 22 marca 1994 r.  
(Dziennik Urzędowy Województwa Nowosądeckiego Nr 6, poz. 61 z późn. zmianami)

**RYSUNEK PLANU NR 34**

wieś: MĘCINA (14)

**SKALA 1: 5000**

w zakresie przeznaczenia pod zabudowę mieszkaniową części działki 1019/2 o pow. 0,30 ha PsIV,  
oznaczając symbolem **14 BMLU/z<sub>1</sub>**,  
i w zakresie przeznaczenia pod zabudowę mieszkaniową działki nr 1012/2 o pow. 0,89 ha RIV, PsIV  
i części działki 1005 o pow. 0,30 ha RIV, oznaczając symbolem **14 BMU/z<sub>2</sub>**



Przewodniczący Rady Gminy:  
J. Oleksy

**ZMIANA MIEJSCOWEGO PLANU OGÓLNEGO ZAGOSPODAROWANIA PRZESTRZENNEGO  
GMINY LIMANOWA**

Załącznik  
do uchwały Nr XXIV/180/2001  
Rady Gminy Limanowa  
z dnia 31 maja 2001 r.

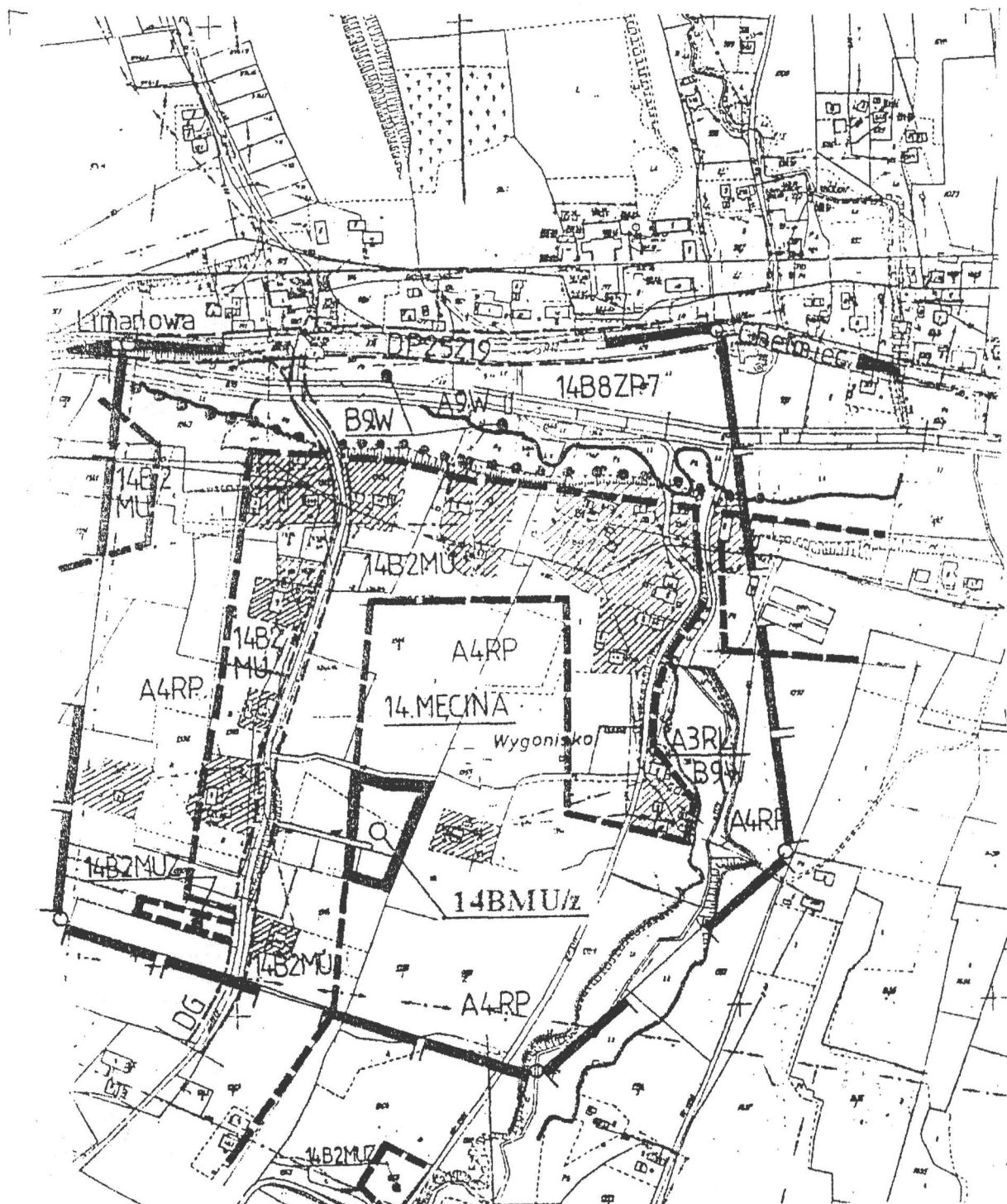
Wprowadzonego uchwałą Nr XVI/89/94 Rady Gminy w Limanowej z dnia 22 marca 1994 r.  
(Dziennik Urzędowy Województwa Nowosądeckiego Nr 6, poz. 61 z późn. zmianami)

**RYSUNEK PLANU NR 35**

wieś: **MĘCINA (14)**

**SKALA 1: 5000**

w zakresie przeznaczenia pod zabudowę mieszkaniową działki nr 1357/3 i części działki nr 1357/5  
o łącznej pow. 0,45 ha RIV, ŁIV, oznaczając symbolem **14 BMU/z**



Przewodniczący Rady Gminy:  
**J. Oleksy**



**ZMIANA MIEJSCOWEGO PLANU OGÓLNEGO ZAGOSPODAROWANIA PRZESTRZENNEGO  
GMINY LIMANOWA**

Załącznik  
do uchwały Nr XXIV/180/2001  
Rady Gminy Limanowa  
z dnia 31 maja 2001 r.

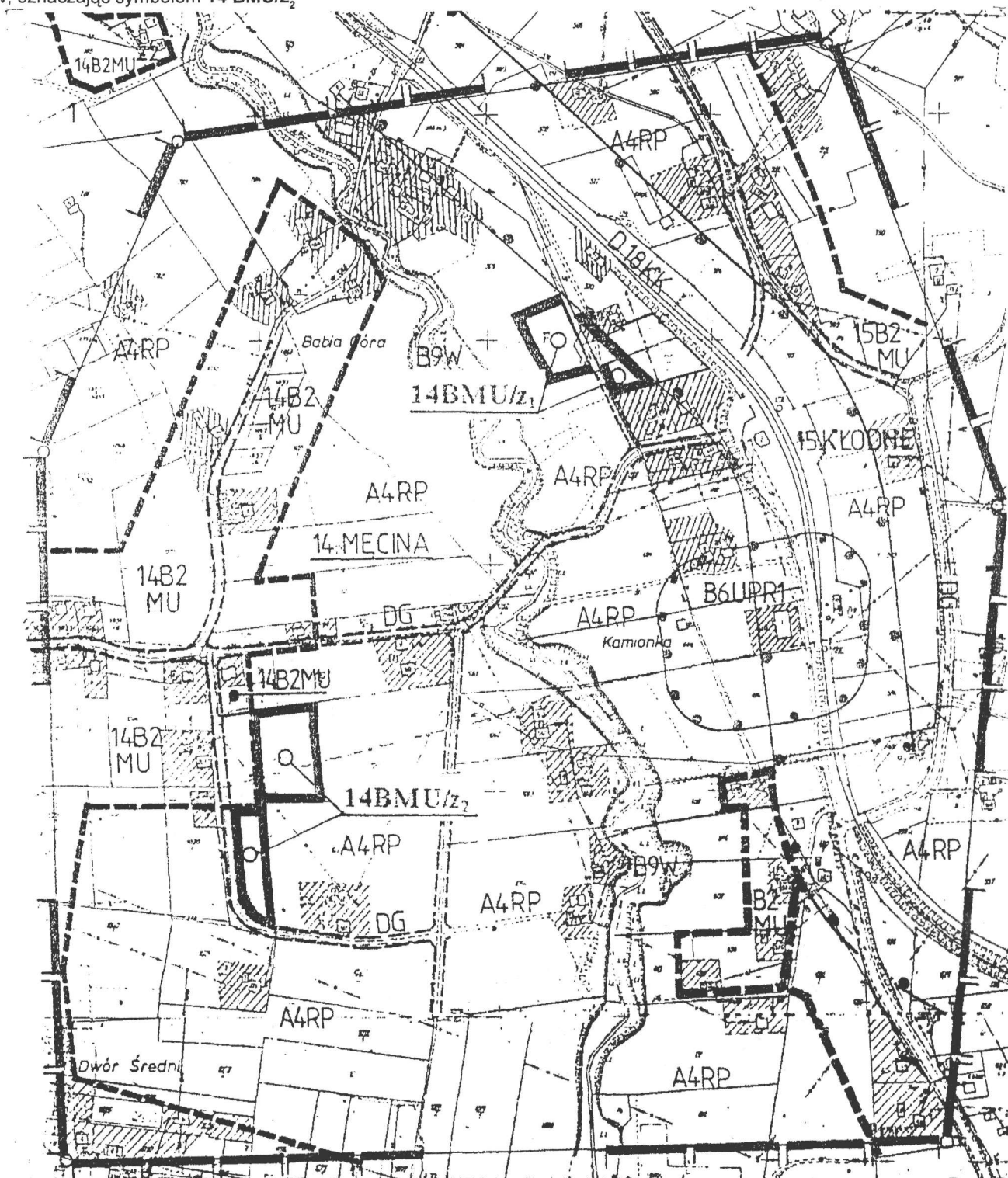
Wprowadzonego uchwałą Nr XVI/89/94 Rady Gminy w Limanowej z dnia 22 marca 1994 r.  
(Dziennik Urzędowy Województwa Nowosądeckiego Nr 6, poz. 61 z późn. zmianami)

**RYSUNEK PLANU NR 36**

wieś: **MĘCINA (14)**

**SKALA 1: 5000**

w zakresie przeznaczenia pod zabudowę mieszkaniową działek nr 1627/6 i 1627/7 o pow. 0,20 ha RIV  
oraz działek nr 1627/3 i 1627/4 o pow. 0,36 ha RIV, oznaczając symbolem **14 BMU/z<sub>1</sub>**,  
i w zakresie przeznaczenia pod zabudowę mieszkaniową części działki nr 1069 o pow. 0,85 ha RIV,  
PsIV, oznaczając symbolem **14 BMU/z<sub>2</sub>**



Przewodniczący Rady Gminy:  
J. Oleksy



**ZMIANA MIEJSCOWEGO PLANU OGÓLNEGO ZAGOSPODAROWANIA PRZESTRZENNEGO  
GMINY LIMANOWA**

Załącznik  
do uchwały Nr XXIV/180/2001  
Rady Gminy Limanowa  
z dnia 31 maja 2001 r.

Wprowadzonego uchwałą Nr XVI/89/94 Rady Gminy w Limanowej z dnia 22 marca 1994 r.  
(Dziennik Urzędowy Województwa Nowosądeckiego Nr 6, poz. 61 z późn. zmianami)

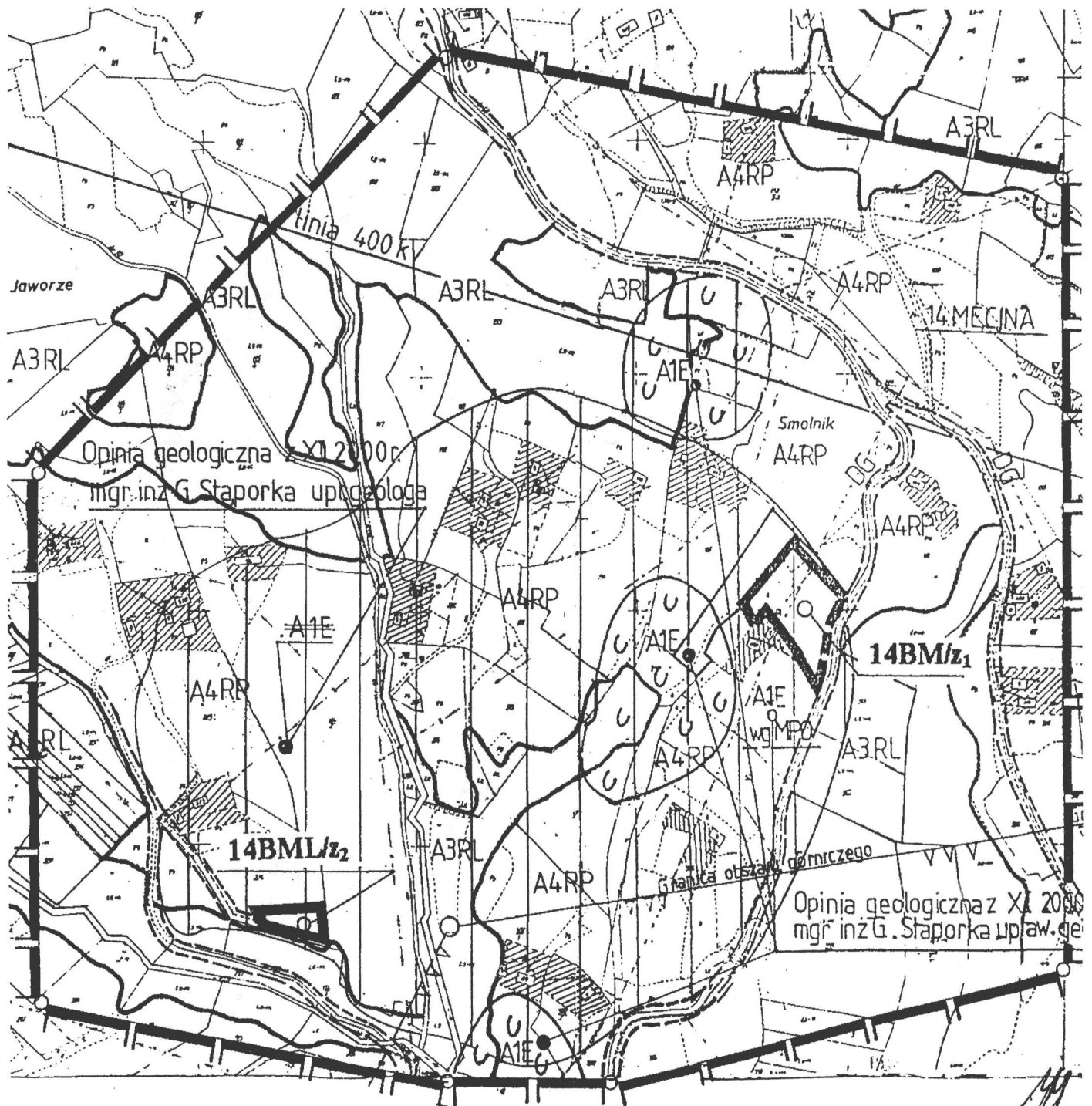
## RYSUNEK PLANU NR 37

**wieś: MĘCINA (14)**

**SKALA 1: 5000**

w zakresie przeznaczenia pod zabudowę mieszkaniową działki nr 136/2 o pow. 0,65 ha RVI, PsV, oznaczając symbolem **14 BM/z<sub>1</sub>**

i w zakresie przeznaczenia pod zabudowę mieszkaniowo-leśnikową działki nr 224/2 o pow. 0,17 ha RV z zakazem podziału terenu na działki budowlane, oznaczając symbolem **14 BML/z<sub>2</sub>**



Przewodniczący Rady Gminy:  
**J. Oleksy**

**ZMIANA MIEJSCOWEGO PLANU OGÓLNEGO ZAGOSPODAROWANIA PRZESTRZENNEGO  
GMINY LIMANOWA**

Wprowadzonego uchwałą Nr XVI/89/94 Rady Gminy w Limanowej z dnia 22 marca 1994 r.  
(Dziennik Urzędowy Województwa Nowosądeckiego Nr 6, poz. 61 z późn. zmianami)

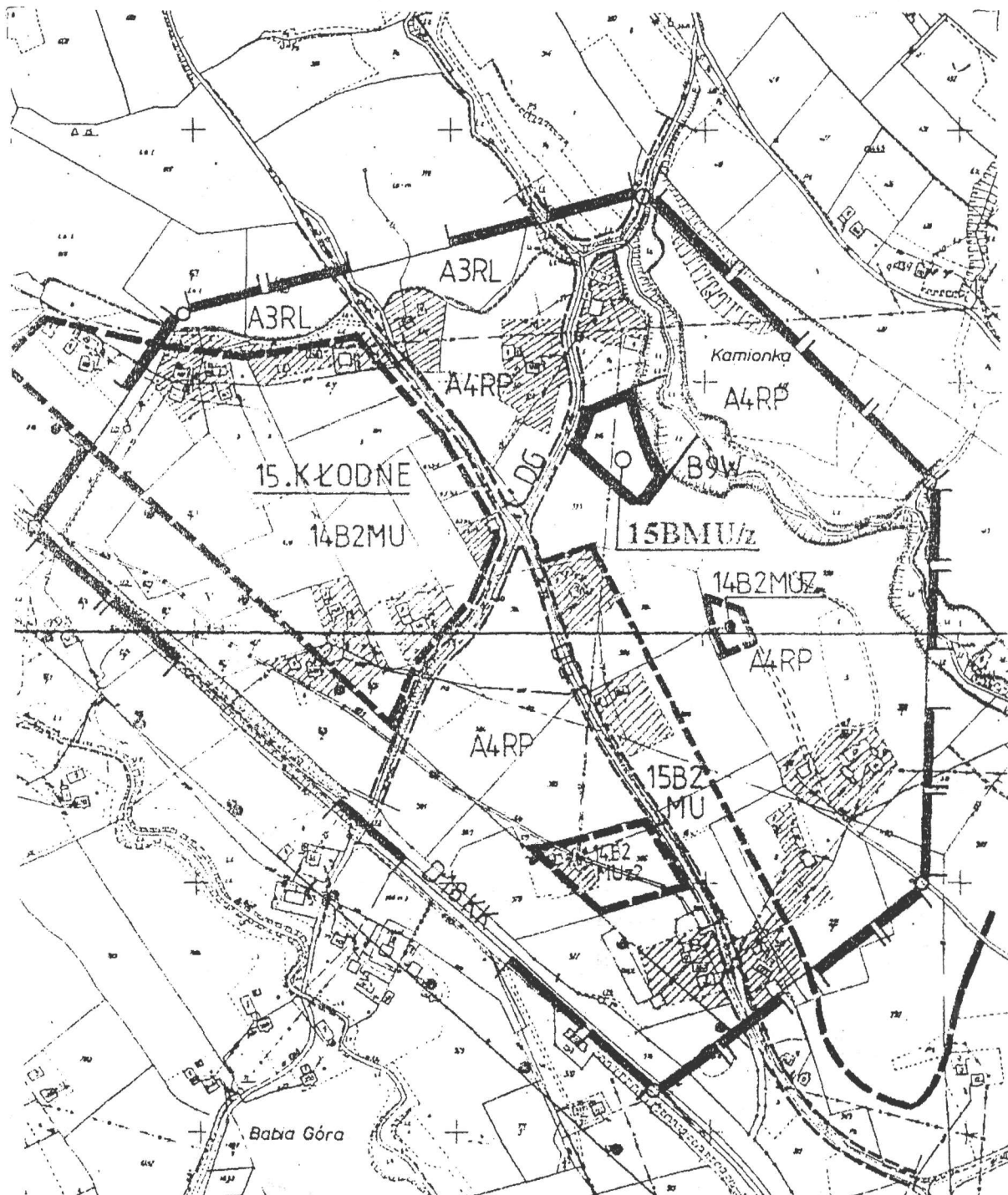
Załącznik  
do uchwały Nr XXIV/180/2001  
Rady Gminy Limanowa  
z dnia 31 maja 2001 r.

**RYSUNEK PLANU NR 38**

wieś: KŁODNE (15)

SKALA 1: 5000

w zakresie przeznaczenia pod zabudowę mieszkaniową części działki nr 396/2 o pow. 0,40 ha RIV,  
oznaczając symbolem 15 BMU/z



Przewodniczący Rady Gminy:  
J. Oleksy

**ZMIANA MIEJSCOWEGO PLANU OGÓLNEGO ZAGOSPODAROWANIA PRZESTRZENNEGO  
GMINY LIMANOWA**

Załącznik  
do uchwały Nr XXIV/180/2001  
Rady Gminy Limanowa  
z dnia 31 maja 2001 r.

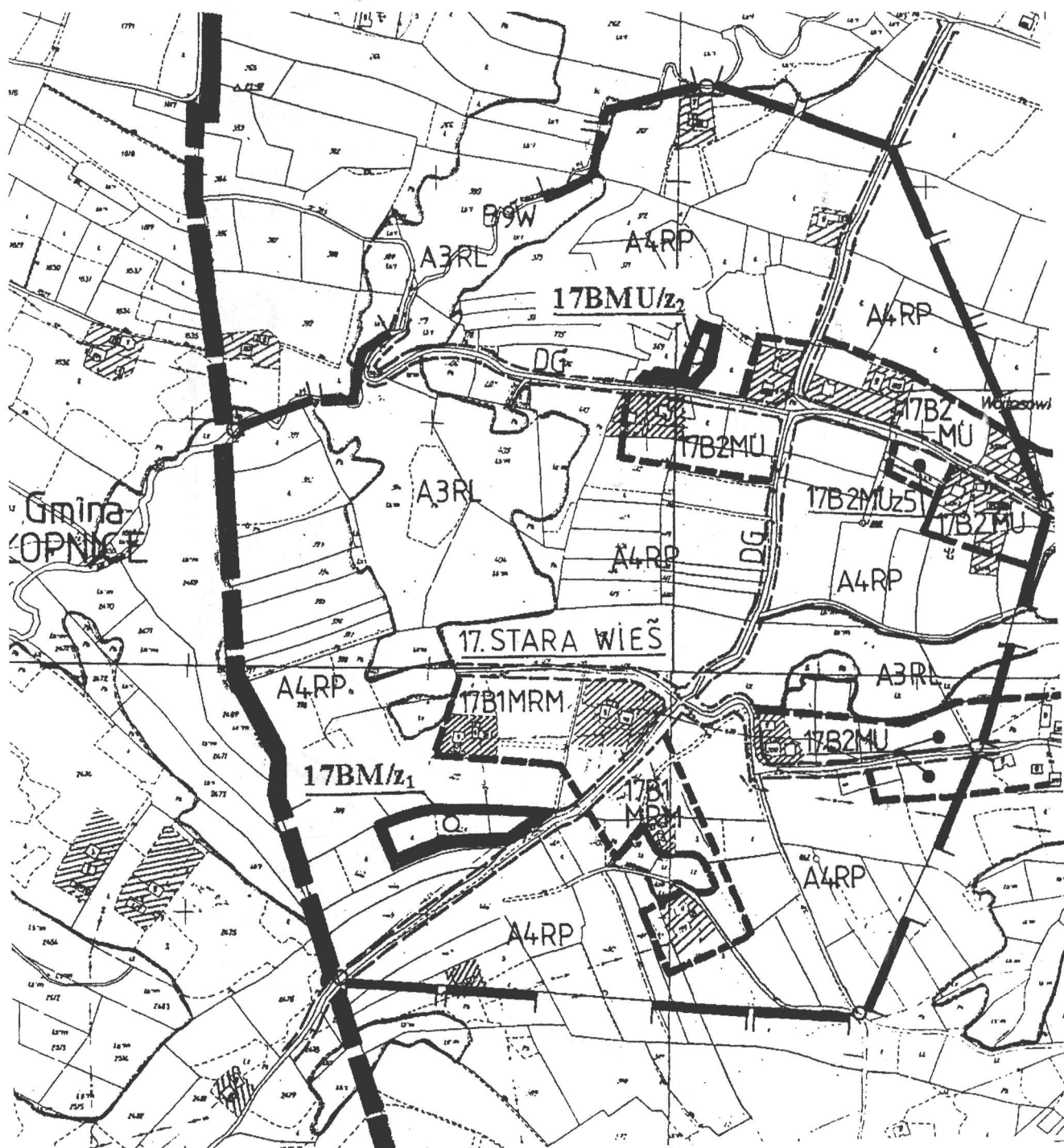
Wprowadzonego uchwałą Nr XVI/89/94 Rady Gminy w Limanowej z dnia 22 marca 1994 r.  
(Dziennik Urzędowy Województwa Nowosądeckiego Nr 6, poz. 61 z późn. zmianami)

## RYSUNEK PLANU NR 39

**wieś: STARA WIEŚ (17)**

**SKALA 1: 5000**

w zakresie przeznaczenia pod zabudowę mieszkaniową działek 443 o pow. 0,44 ha RV, ŁV, oznaczając symbolem **17 BM/z<sub>1</sub>**  
i w zakresie przeznaczenia pod zabudowę mieszkaniową działki nr 368 o pow. 0,16 ha RV, oznaczając symbolem **17 BMU/z<sub>2</sub>**



Przewodniczący Rady Gminy:  
**J. Oleksy**

**ZMIANA MIEJSCOWEGO PLANU OGÓLNEGO ZAGOSPODAROWANIA PRZESTRZENNEGO  
GMINY LIMANOWA**

Załącznik  
do uchwały Nr XXIV/180/2001  
Rady Gminy Limanowa  
z dnia 31 maja 2001 r.

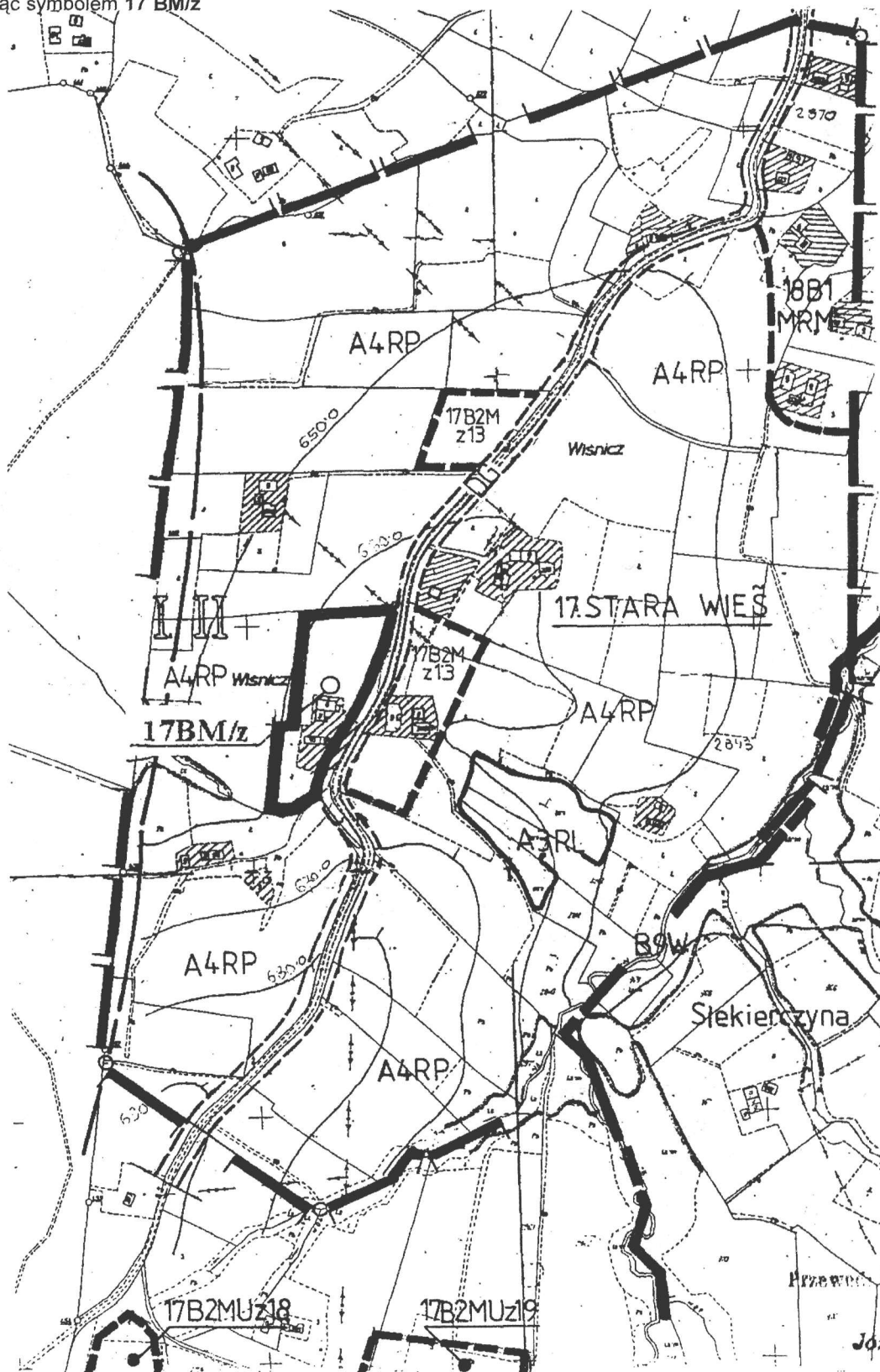
Wprowadzonego uchwałą Nr XVI/89/94 Rady Gminy w Limanowej z dnia 22 marca 1994 r.  
(Dziennik Urzędowy Województwa Nowosądeckiego Nr 6, poz. 61 z późn. zmianami)

**RYSUNEK PLANU NR 40**

wieś: STARA WIEŚ (17)

**SKALA 1: 5000**

w zakresie przeznaczenia pod zabudowę mieszkaniową działki nr 2839 o pow. 0,90 ha RV, PsV,  
oznaczając symbolem 17 BM/z



Józef Gący Rady Gminy:  
J. Oleksy



**ZMIANA MIEJSCOWEGO PLANU OGÓLNEGO ZAGOSPODAROWANIA PRZESTRZENNEGO  
GMINY LIMANOWA**

Załącznik  
do uchwały Nr XXIV/180/2001  
Rady Gminy Limanowa  
z dnia 31 maja 2001 r.

Wprowadzonego uchwałą Nr XVI/89/94 Rady Gminy w Limanowej z dnia 22 marca 1994 r.  
(Dziennik Urzędowy Województwa Nowosądeckiego Nr 6, poz. 61 z późn. zmianami)

## RYSUNEK PLANU NR 41

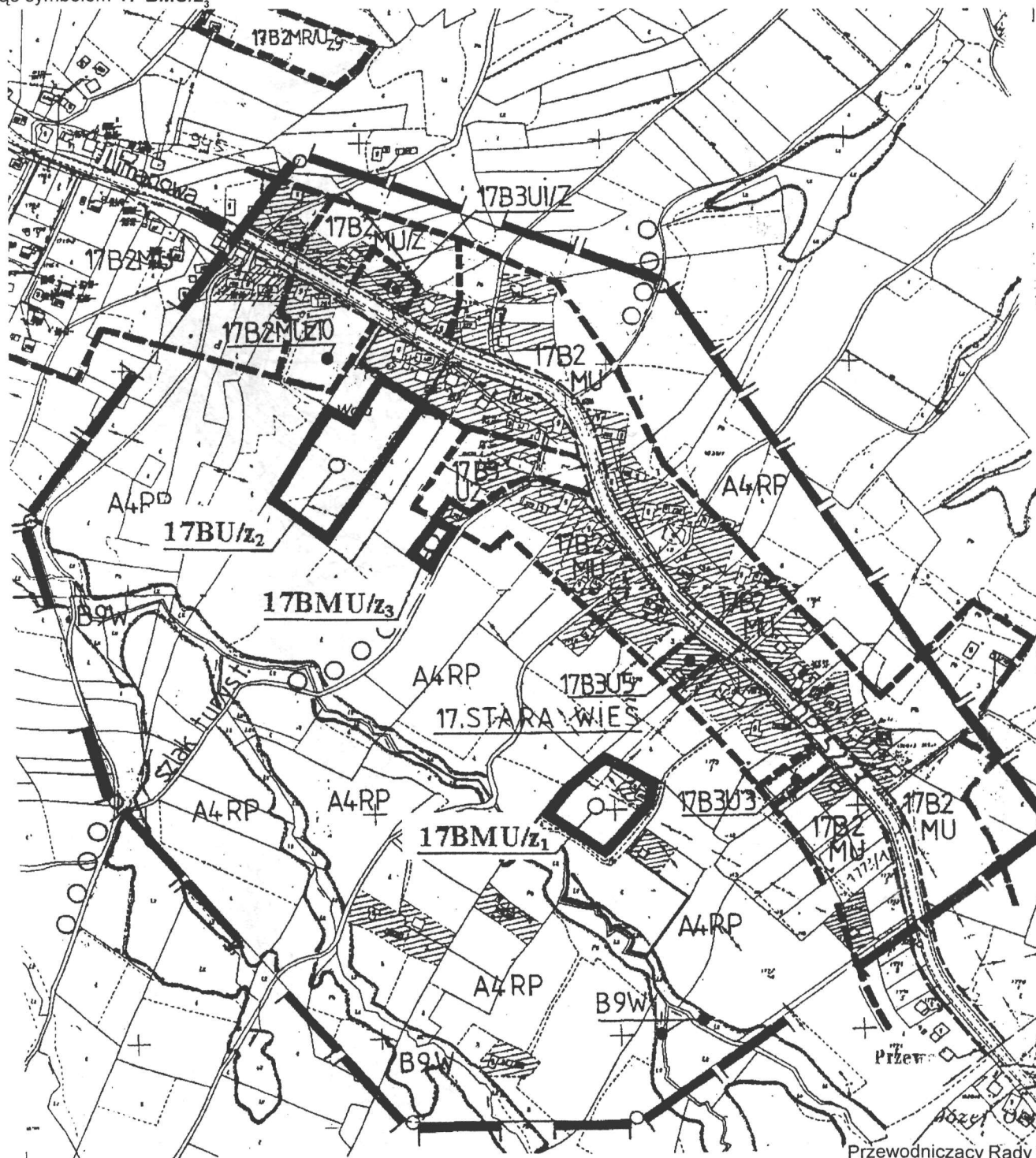
**wieś: STARA WIEŚ (17)**

**SKALA 1: 5000**

w zakresie przeznaczenia pod zabudowę mieszkaniową części działki nr 1775 o pow. 0,60 ha RV, oznaczając symbolem **17 BMU/z<sub>1</sub>**

w zakresie przeznaczenia pod zabudowę usługową ślusarstwo-blacharstwo części działki nr 1739/1, o pow. 0,90 ha RIV, RV, ŁIV, oznaczając symbolem **17 BU/z**,

w zakresie przeznaczenia pod zabudowę mieszkaniową działki nr 1741 o pow. 0,10 ha RIV, oznaczając symbolem **17 BMU/z**,



Przewodniczący Rady Gminy:  
**J. Oleksy**



**ZMIANA MIEJSCOWEGO PLANU OGÓLNEGO ZAGOSPODAROWANIA PRZESTRZENNEGO  
GMINY LIMANOWA**

Załącznik  
do uchwały Nr XXIV/180/2001  
Rady Gminy Limanowa  
z dnia 31 maja 2001 r.

Wprowadzonego uchwałą Nr XVI/89/94 Rady Gminy w Limanowej z dnia 22 marca 1994 r.  
(Dziennik Urzędowy Województwa Nowosądeckiego Nr 6, poz. 61 z późn. zmianami)

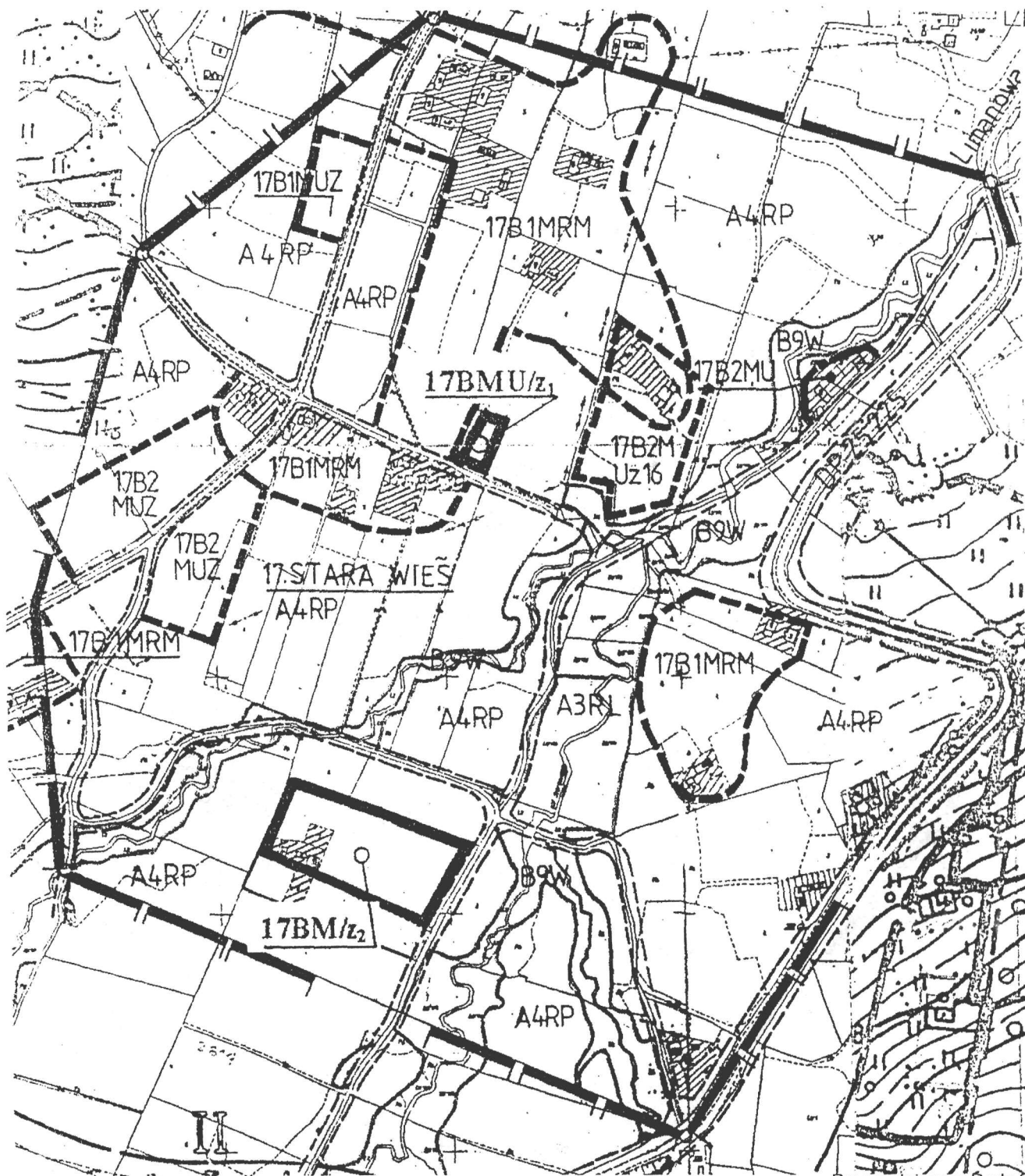
## RYSUNEK PLANU NR 42

**wieś: STARA WIEŚ (17)**

**SKALA 1: 5000**

w zakresie przeznaczenia pod zabudowę mieszkaniową działki nr 2643/6 o pow. 12 ha RV, oznaczając symbolem **17 BMU/z**,

i w zakresie przeznaczenia pod zabudowę mieszkaniową części działki na 2616 o pow. 0,95 ha RV, RVI, PsV, oznaczając symbolem **17 BM/z**,



Przewodniczący Rady Gminy:  
**J. Oleksy**

**ZMIANA MIEJSCOWEGO PLANU OGÓLNEGO ZAGOSPODAROWANIA PRZESTRZENNEGO  
GMINY LIMANOWA**

Załącznik  
do uchwały Nr XXIV/180/2001  
Rady Gminy Limanowa  
z dnia 31 maja 2001 r.

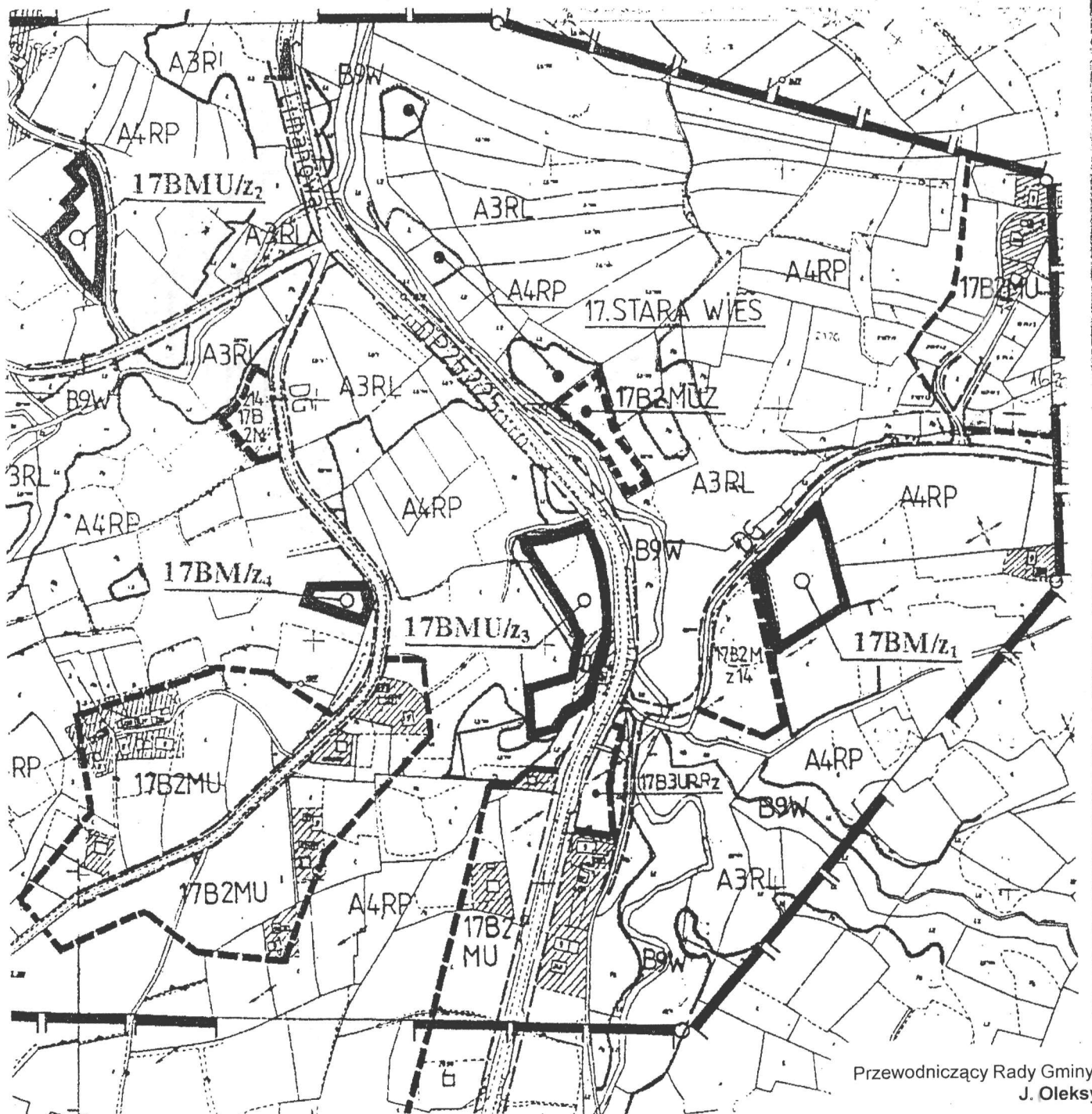
Wprowadzonego uchwałą Nr XVI/89/94 Rady Gminy w Limanowej z dnia 22 marca 1994 r.  
(Dziennik Urzędowy Województwa Nowosądeckiego Nr 6, poz. 61 z późn. zmianami)

**RYSUNEK PLANU NR 43**

**wieś: STARA WIEŚ (17)**

**SKALA 1: 5000**

w zakresie przeznaczenia pod zabudowę mieszkaniową części działki nr 2223/1 o pow. 0,65 ha ŁV,  
RV, oznaczając symbolem **17 BM/z<sub>1</sub>**,  
w zakresie przeznaczenia pod zabudowę mieszkaniową działki nr 2052 o [pw. 0,37 ha ŁIV, oznaczając  
symbolem **17 BMU/z<sub>2</sub>**,  
w zakresie przeznaczenia pod zabudowę mieszkaniową części działki nr 2204/1 o pow. 0,80 ha RIV,  
ŁV, oznaczając symbolem **17 BMU/z<sub>3</sub>**,  
w zakresie przeznaczenia pod zabudowę mieszkaniową działki nr 2142 o pow. 0,18 ha ŁV, oznaczając  
symbolem **17 BM/z<sub>4</sub>**,



**ZMIANA MIEJSCOWEGO PLANU OGÓLNEGO ZAGOSPODAROWANIA PRZESTRZENNEGO  
GMINY LIMANOWA**

Wprowadzonego uchwałą Nr XVI/89/94 Rady Gminy w Limanowej z dnia 22 marca 1994 r.  
(Dziennik Urzędowy Województwa Nowosądeckiego Nr 6, poz. 61 z późn. zmianami)

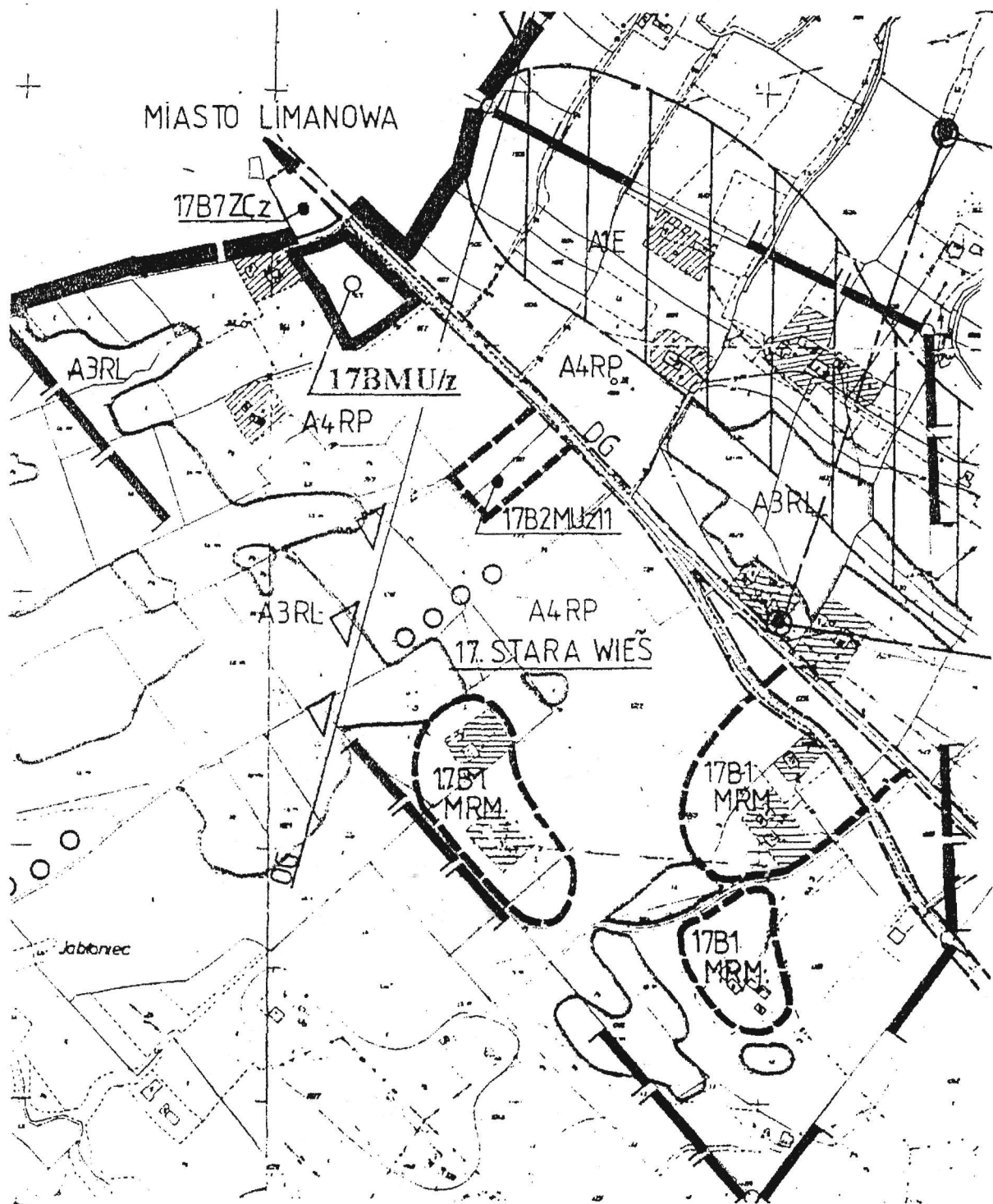
Załącznik  
do uchwały Nr XXIV/180/2001  
Rady Gminy Limanowa  
z dnia 31 maja 2001 r.

**RYSUNEK PLANU NR 44**

wieś: STARA WIEŚ (17)

SKALA 1: 5000

w zakresie przeznaczenia pod zabudowę mieszkaniową działki nr 965 o pow. 0,57 ha RV, oznaczając  
symbolem 17 BMU/z



Przewodniczący Rady Gminy:  
J. Oleksy

**ZMIANA MIEJSCOWEGO PLANU OGÓLNEGO ZAGOSPODAROWANIA PRZESTRZENNEGO  
GMINY LIMANOWA**

Wprowadzonego uchwałą Nr XVI/89/94 Rady Gminy w Limanowej z dnia 22 marca 1994 r.  
(Dziennik Urzędowy Województwa Nowosądeckiego Nr 6, poz. 61 z późn. zmianami)

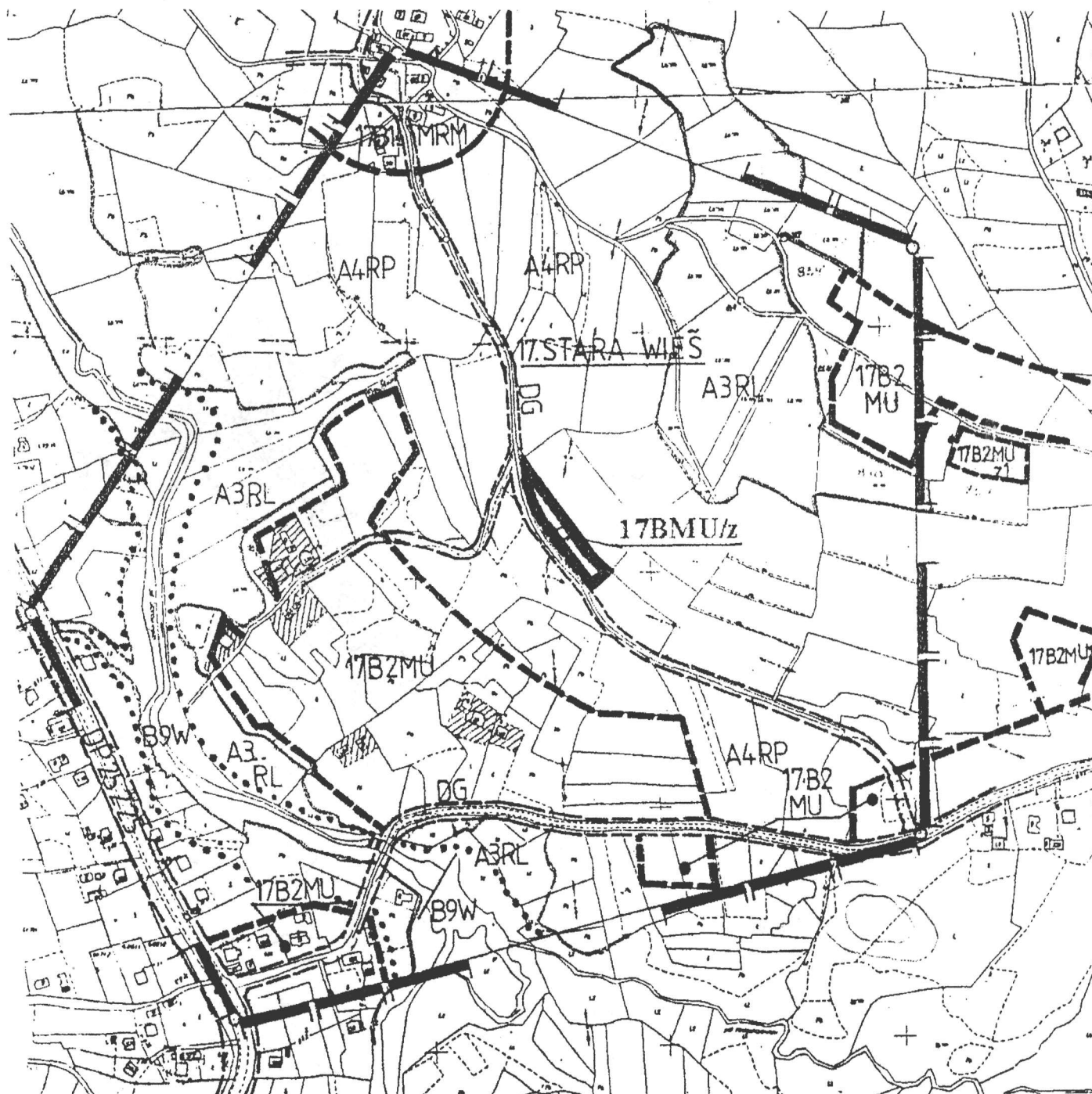
Załącznik  
do uchwały Nr XXIV/180/2001  
Rady Gminy Limanowa  
z dnia 31 maja 2001 r.

**RYСУNEK PLANU NR 45**

wieś: STARA WIEŚ (17)

**SKALA 1: 5000**

w zakresie przeznaczenia pod zabudowę mieszkaniową działki nr 859 o pow. 0,27 ha RIVb, oznaczając symbolem **17 BMU/z**



Przewodniczący Rady Gminy:  
**J. Oleksy**



**ZMIANA MIEJSCOWEGO PLANU OGÓLNEGO ZAGOSPODAROWANIA PRZESTRZENNEGO  
GMINY LIMANOWA**

Załącznik  
do uchwały Nr XXIV/180/2001  
Rady Gminy Limanowa  
z dnia 31 maja 2001 r.

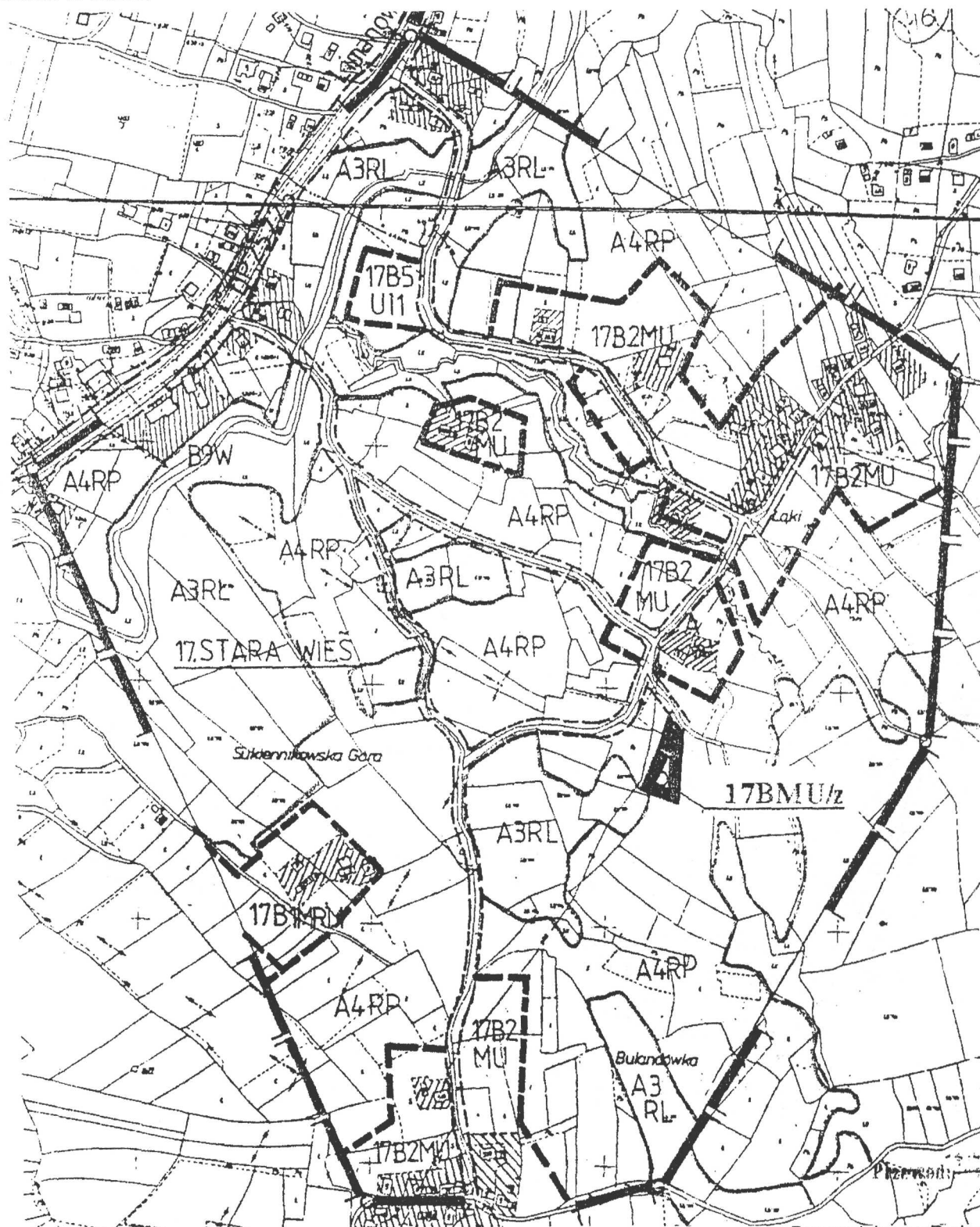
Wprowadzonego uchwałą Nr XVI/89/94 Rady Gminy w Limanowej z dnia 22 marca 1994 r.  
(Dziennik Urzędowy Województwa Nowosądeckiego Nr 6, poz. 61 z późn. zmianami)

RYSUNEK PLANU NR 46

wieś: STARA WIEŚ (17)

**SKALA 1: 5000**

WZKAZNIK 17 BMU/z w zakresie przeznaczenia pod zabudowę mieszkaniową działki nr 1625 o pow. 0,15 ha RIV, oznaczając symbolem **17 BMU/z**



Przewodniczący Rady Gminy:  
**J. Oleksy**



**ZMIANA MIEJSCOWEGO PLANU OGÓLNEGO ZAGOSPODAROWANIA PRZESTRZENNEGO  
GMINY LIMANOWA**

Załącznik  
do uchwały Nr XXIV/180/2001  
Rady Gminy Limanowa  
z dnia 31 maja 2001 r.

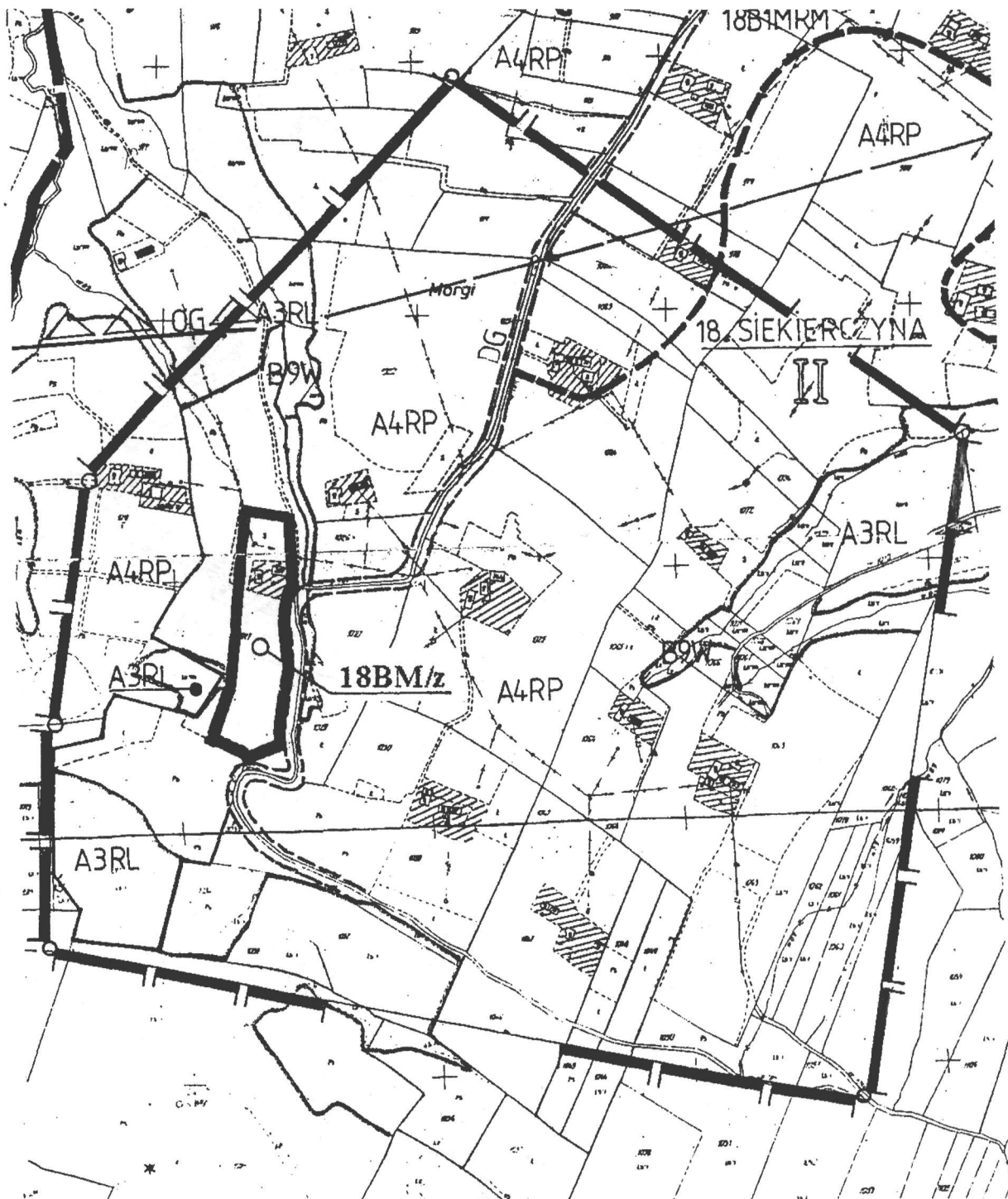
Wprowadzonego uchwałą Nr XVI/89/94 Rady Gminy w Limanowej z dnia 22 marca 1994 r.  
(Dziennik Urzędowy Województwa Nowosądeckiego Nr 6, poz. 61 z późn. zmianami)

**RYSUNEK PLANU NR 47**

wieś: **SIEKIERCZYNA (18)**

**SKALA 1: 5000**

w zakresie przeznaczenia pod zabudowę mieszkaniową części działki nr 1017 o pow. 0,95 ha RVI,  
oznaczając symbolem **18 BM/z**



Przewodniczący Rady Gminy:  
**J. Oleksy**

**ZMIANA MIEJSCOWEGO PLANU OGÓLNEGO ZAGOSPODAROWANIA PRZESTRZENNEGO  
GMINY LIMANOWA**

Załącznik  
do uchwały Nr XXIV/180/2001  
Rady Gminy Limanowa  
z dnia 31 maja 2001 r.

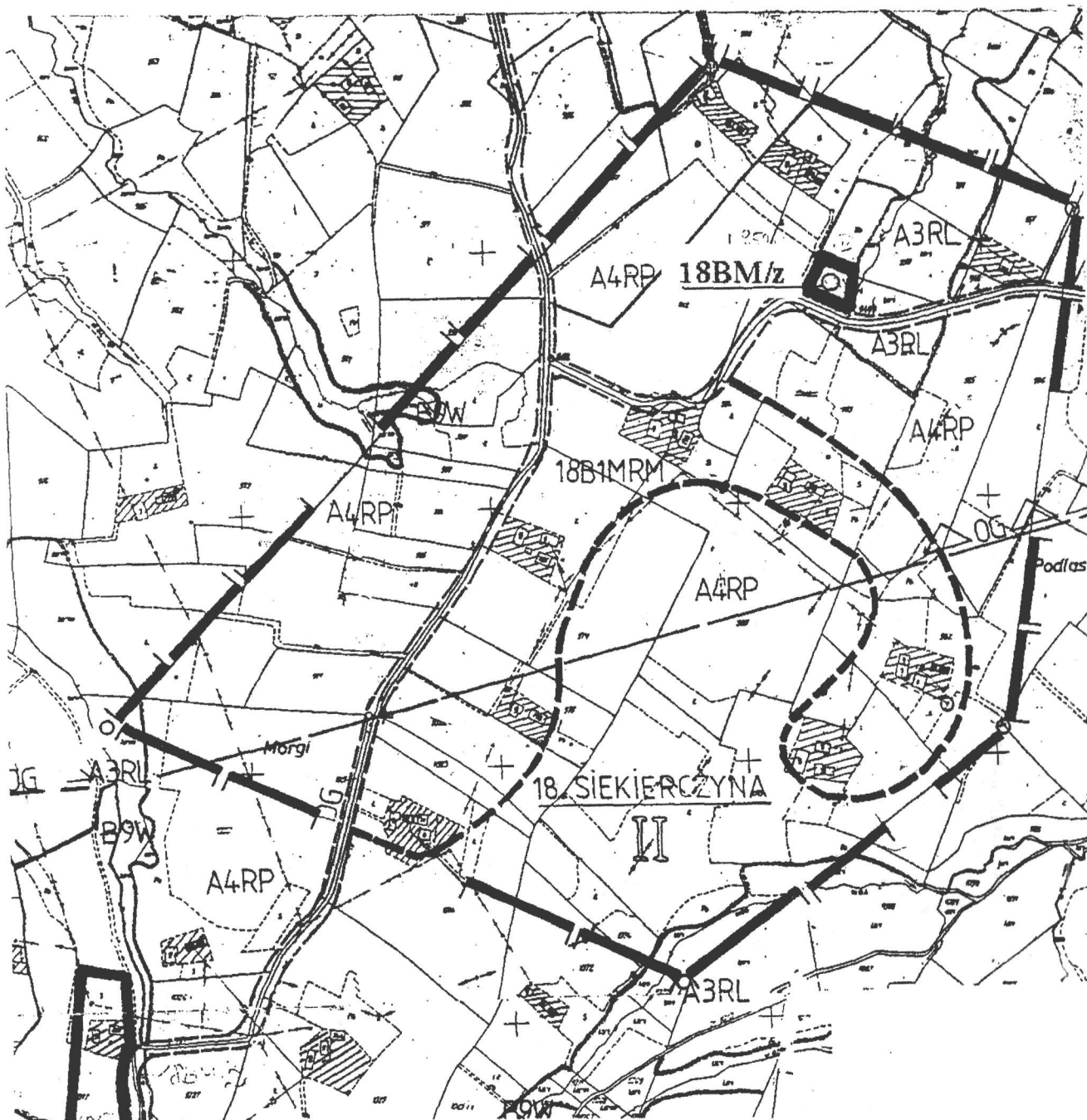
Wprowadzonego uchwałą Nr XVI/89/94 Rady Gminy w Limanowej z dnia 22 marca 1994 r.  
(Dziennik Urzędowy Województwa Nowosądeckiego Nr 6, poz. 61 z późn. zmianami)

**RYSUNEK PLANU NR 48**

wieś: SIEKIERCZYNA (18)

SKALA 1: 5000

w zakresie przeznaczenia pod zabudowę mieszkaniową działki nr 952 o pow. 0,20 ha PsV, oznaczając symbolem 18 BM/z



Przewodniczący Rady Gminy:  
J. Oleksy

**ZMIANA MIEJSCOWEGO PLANU OGÓLNEGO ZAGOSPODAROWANIA PRZESTRZENNEGO  
GMINY LIMANOWA**

Załącznik  
do uchwały Nr XXIV/180/2001  
Rady Gminy Limanowa  
z dnia 31 maja 2001 r.

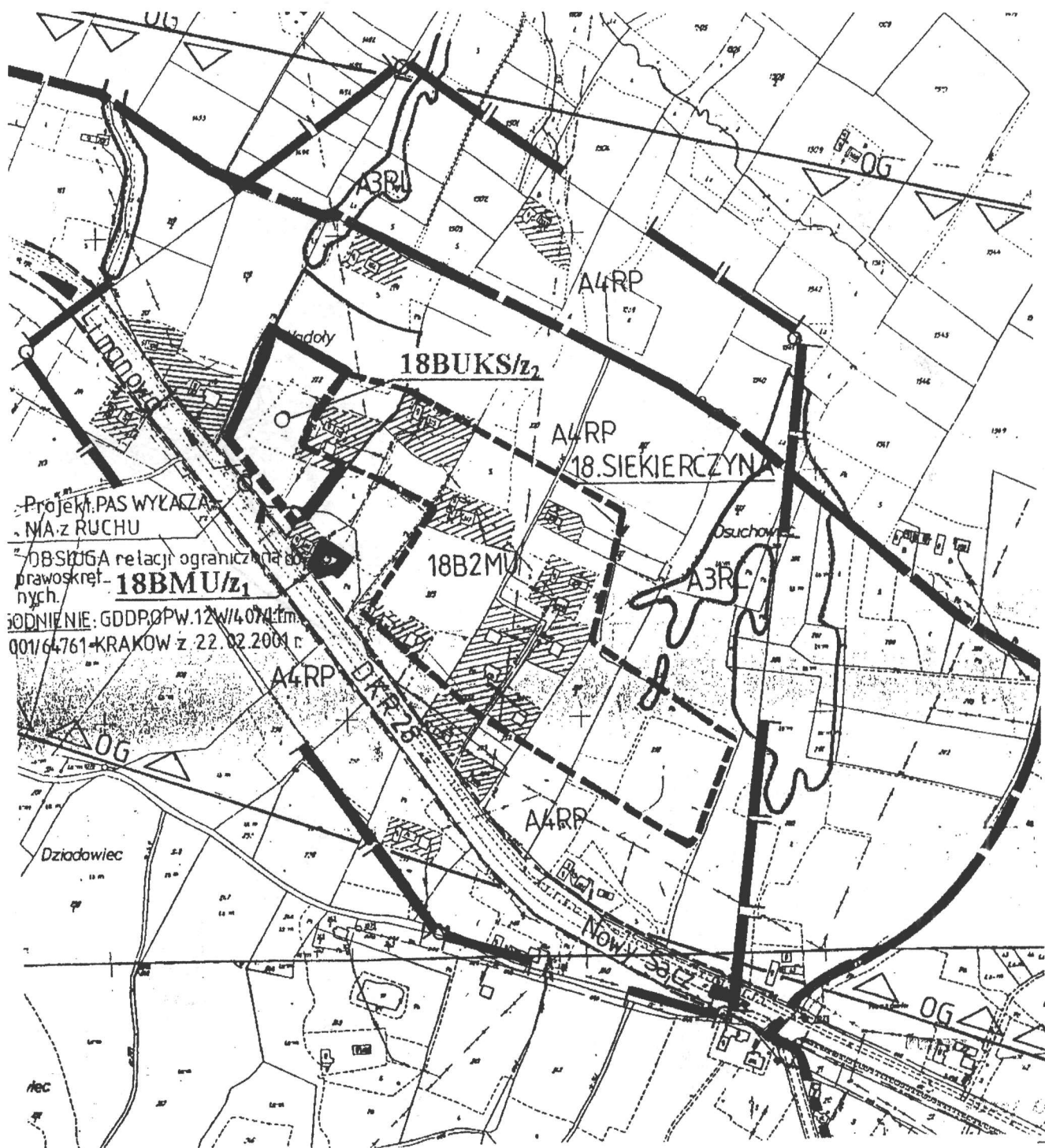
Wprowadzonego uchwałą Nr XVI/89/94 Rady Gminy w Limanowej z dnia 22 marca 1994 r.  
(Dziennik Urzędowy Województwa Nowosądeckiego Nr 6, poz. 61 z późn. zmianami)

**RYSUNEK PLANU NR 49**

wieś: **SEKIERCZYNA (18)**

**SKALA 1: 5000**

w zakresie przeznaczenia pod zabudowę mieszkaniową działki nr 223 o pow. 0,07 ha RV, oznaczając symbolem **18 BMU/z<sub>1</sub>**,  
i w zakresie przeznaczenia pod handel, rzemiosło i stację paliw na gaz płynny w części działki nr 222 o pow. 0,98 ha RV, LV, oznaczając symbolem **18 BUKS/z<sub>2</sub>**



Przewodniczący Rady Gminy:  
J. Oleksy

**ZMIANA MIEJSCOWEGO PLANU OGÓLNEGO ZAGOSPODAROWANIA PRZESTRZENNEGO  
GMINY LIMANOWA**

Załącznik  
do uchwały Nr XXIV/180/2001  
Rady Gminy Limanowa  
z dnia 31 maja 2001 r.

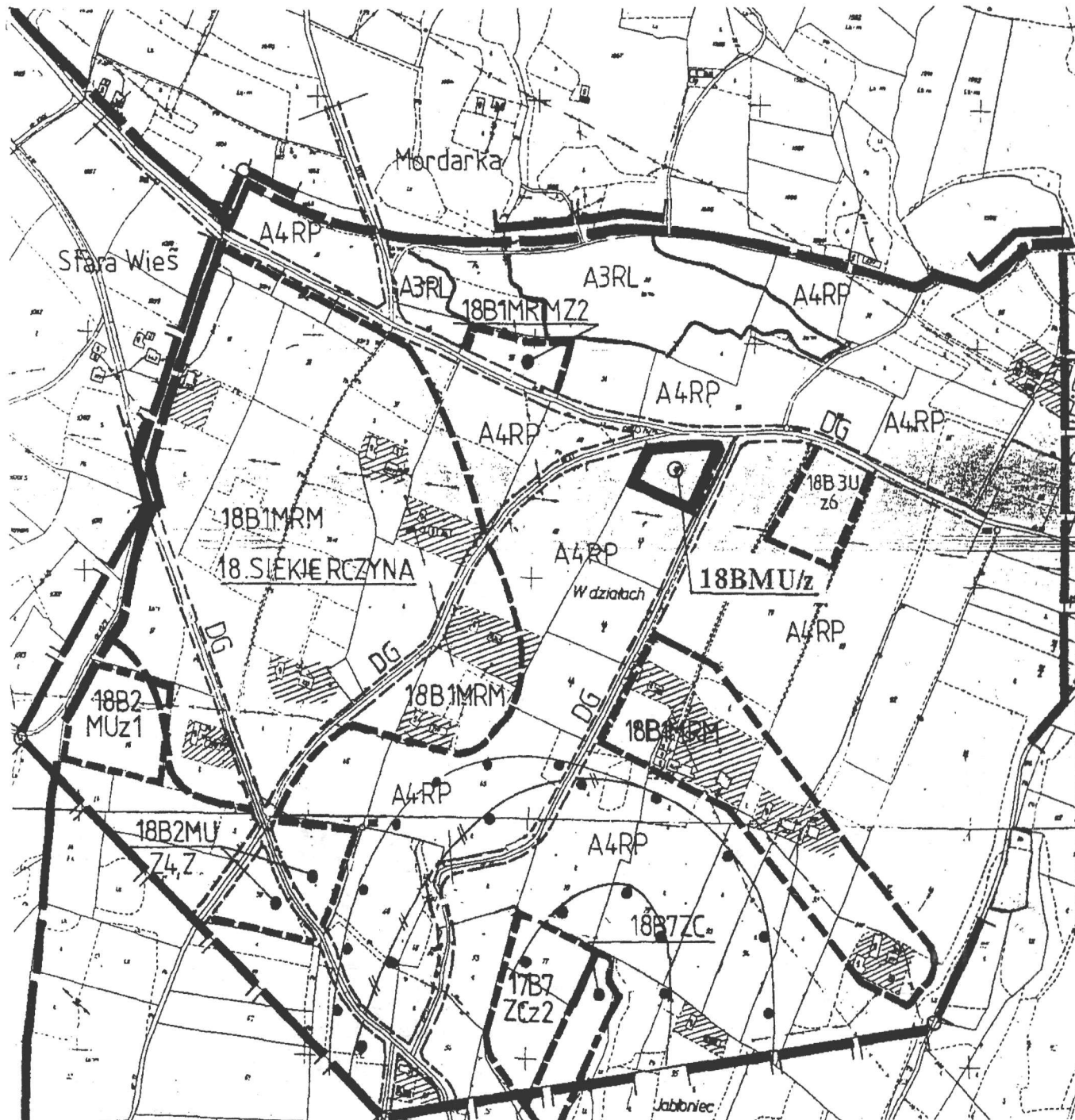
Wprowadzonego uchwałą Nr XVI/89/94 Rady Gminy w Limanowej z dnia 22 marca 1994 r.  
(Dziennik Urzędowy Województwa Nowosądeckiego Nr 6, poz. 61 z późn. zmianami)

**RYSUNEK PLANU NR 50**

wieś: **SEKIERCZYNA (18)**

**SKALA 1: 5000**

w zakresie przeznaczenia pod zabudowę mieszkaniową działki nr 43/2 o pow. 0,45 ha RV, oznaczając symbolem **18 BMU/z**



Przewodniczący Rady Gminy:  
J. Oleksy



**ZMIANA MIEJSCOWEGO PLANU OGÓLNEGO ZAGOSPODAROWANIA PRZESTRZENNEGO  
GMINY LIMANOWA**

Załącznik  
do uchwały Nr XXIV/180/2001  
Rady Gminy Limanowa  
z dnia 31 maja 2001 r.

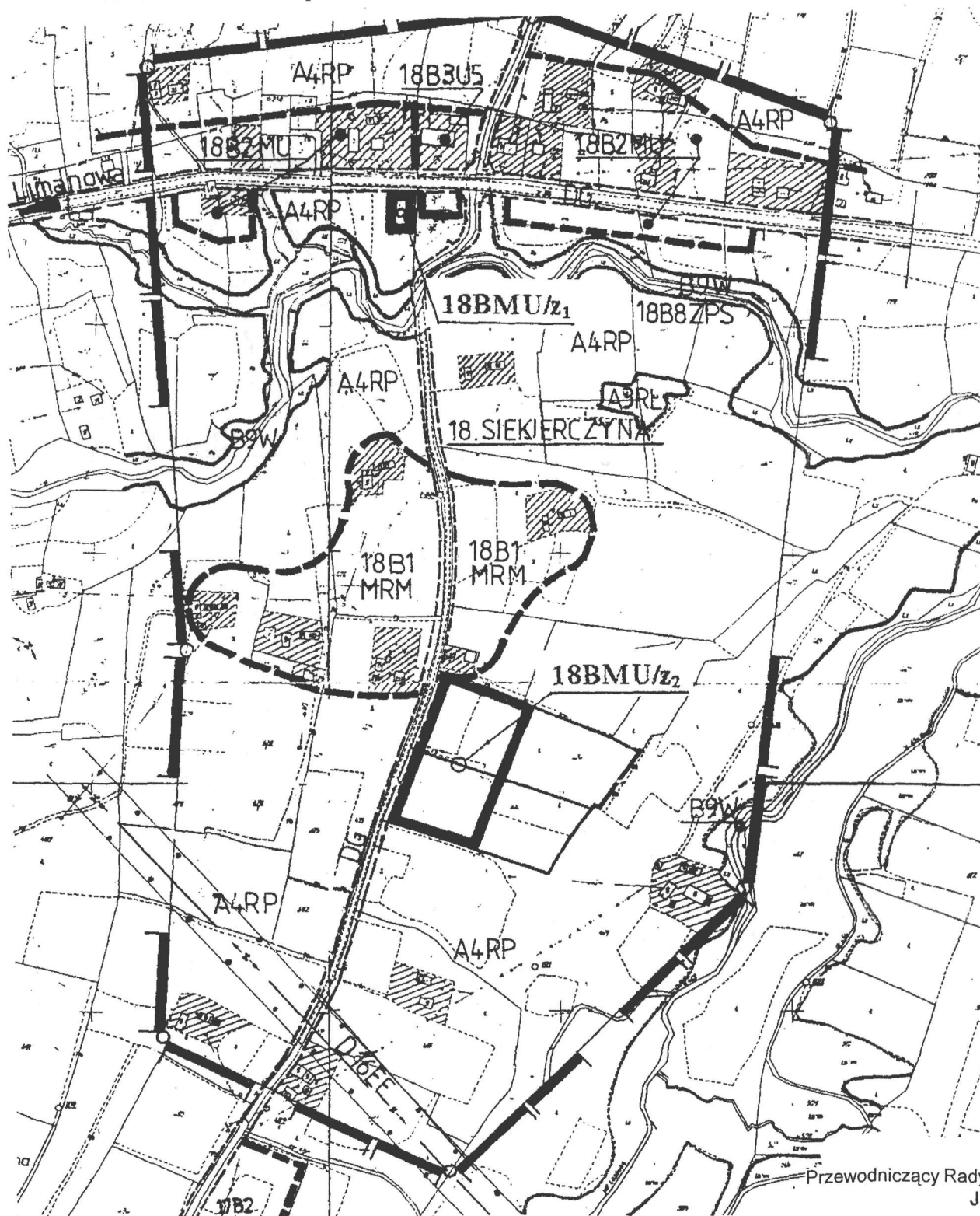
Wprowadzonego uchwałą Nr XVI/89/94 Rady Gminy w Limanowej z dnia 22 marca 1994 r.  
(Dziennik Urzędowy Województwa Nowosądeckiego Nr 6, poz. 61 z późn. zmianami)

**RYSUNEK PLANU NR 51**

wieś: **SEKIERCZYNA (18)**

**SKALA 1: 5000**

w zakresie przeznaczenia pod zabudowę mieszkaniową działki nr 166/4 o pow. 0,10 ha RIVb, ozna-  
czając symbolem **18 BMU/z<sub>1</sub>**,  
i w zakresie przeznaczenia pod zabudowę mieszkaniową części działek 474/1 i 474/2 o pow. 0,85 ha  
RV, LIV, oznaczając symbolem **18 BMU/z<sub>2</sub>**



Przewodniczący Rady Gminy:  
J. Oleksy



**ZMIANA MIEJSCOWEGO PLANU OGÓLNEGO ZAGOSPODAROWANIA PRZESTRZENNEGO  
GMINY LIMANOWA**

Wprowadzonego uchwałą Nr XVI/89/94 Rady Gminy w Limanowej z dnia 22 marca 1994 r.  
(Dziennik Urzędowy Województwa Nowosądeckiego Nr 6, poz. 61 z późn. zmianami)

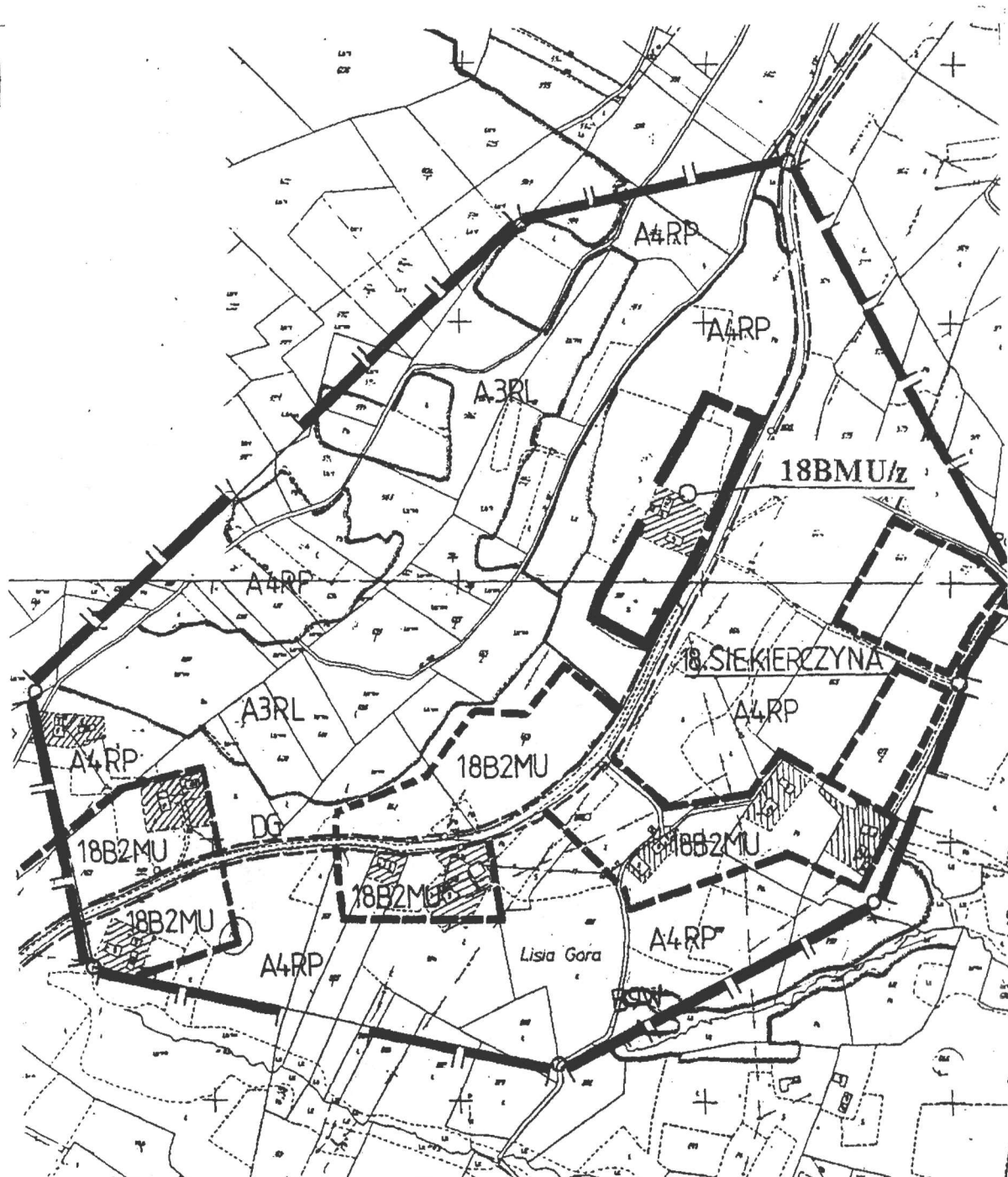
Załącznik  
do uchwały Nr XXIV/180/2001  
Rady Gminy Limanowa  
z dnia 31 maja 2001 r.

**RYSUNEK PLANU NR 52**

wieś: **SEKIERCZYNA (18)**

**SKALA 1: 5000**

w zakresie przeznaczenia pod zabudowę mieszkaniową części działki nr 580 o pow. 0,95 ha RVI, PsV,  
oznaczając symbolem **18 BMU/z**



Przewodniczący Rady Gminy:  
**J. Oleksy**

**ZMIANA MIEJSCOWEGO PLANU OGÓLNEGO ZAGOSPODAROWANIA PRZESTRZENNEGO  
GMINY LIMANOWA**

Załącznik  
do uchwały Nr XXIV/180/2001  
Rady Gminy Limanowa  
z dnia 31 maja 2001 r.

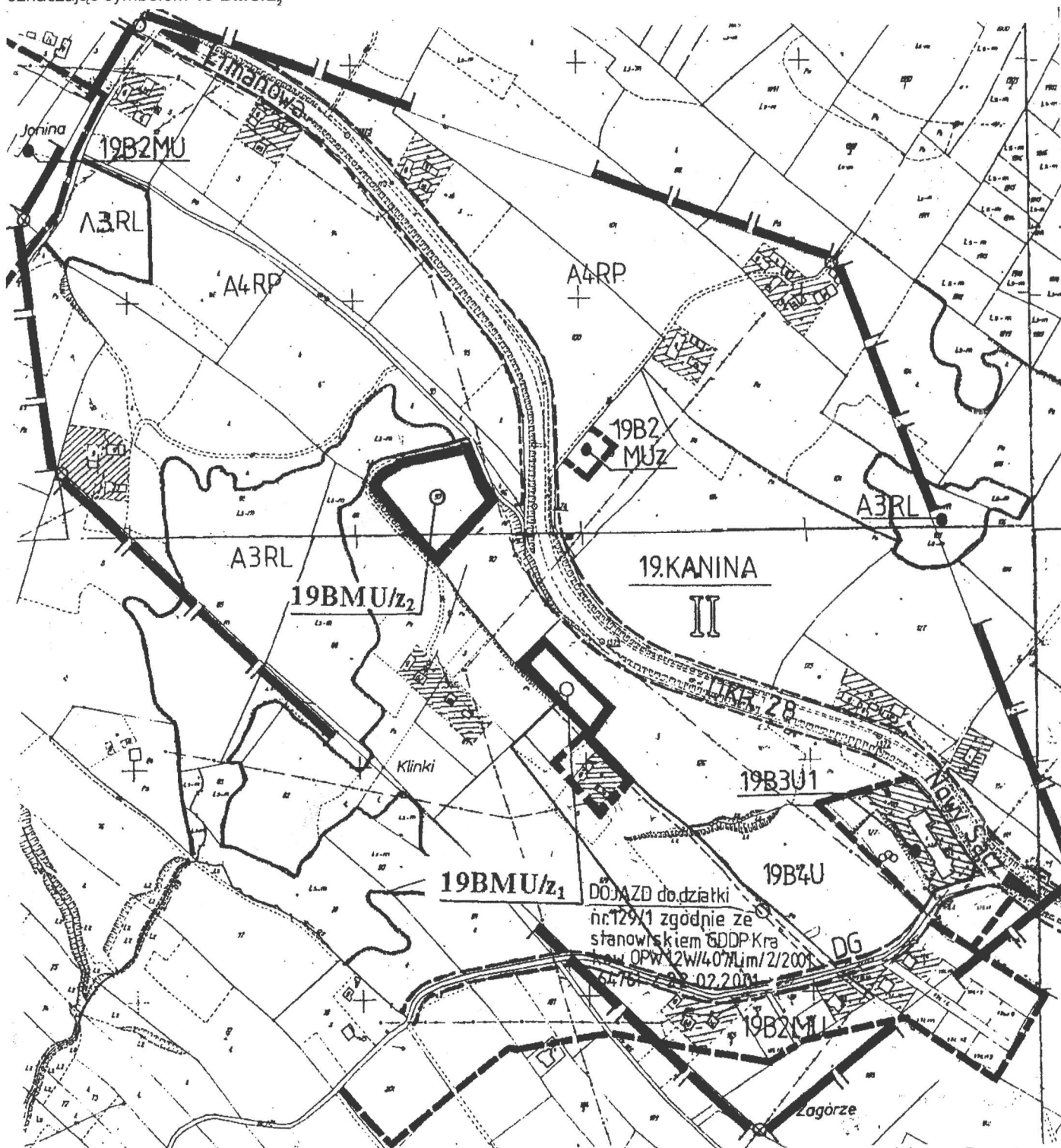
Wprowadzonego uchwałą Nr XVI/89/94 Rady Gminy w Limanowej z dnia 22 marca 1994 r.  
(Dziennik Urzędowy Województwa Nowosadeckiego Nr 6, poz. 61 z późn. zmianami)

## RYSUNEK PLANU NR 53

**wieś: KANINA (19)**

**SKALA 1: 5000**

w zakresie przeznaczenia pod zabudowę mieszkaniową części działki nr 129/1 o pow. 0,30 ha RV, oznaczając symbolem **19 BMU/z<sub>1</sub>**,  
i w zakresie przeznaczenia pod zabudowę mieszkaniową części działki nr 90 o pow. 0,75 ha RV, oznaczając symbolem **19 BMU/z<sub>2</sub>**,



Przewodniczący Rady Gminy:  
**J. Oleksy**

**ZMIANA MIEJSCOWEGO PLANU OGÓLNEGO ZAGOSPODAROWANIA PRZESTRZENNEGO  
GMINY LIMANOWA**

Załącznik  
do uchwały Nr XXIV/180/2001  
Rady Gminy Limanowa  
z dnia 31 maja 2001 r.

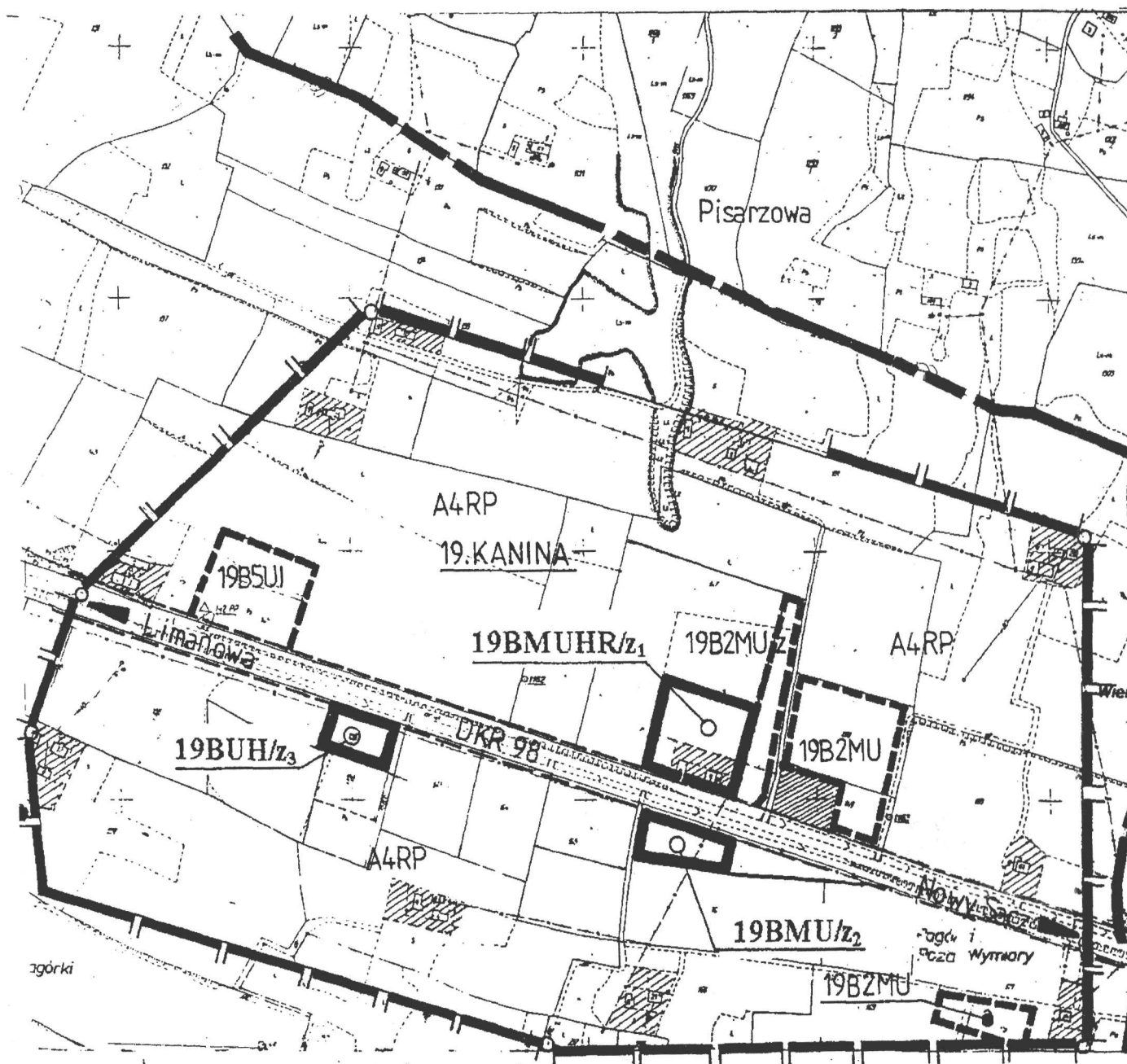
Wprowadzonego uchwałą Nr XVI/89/94 Rady Gminy w Limanowej z dnia 22 marca 1994 r.  
(Dziennik Urzędowy Województwa Nowosądeckiego Nr 6, poz. 61 z późn. zmianami)

**RYSUNEK PLANU NR 54**

wieś: **KANINA (19)**

**SKALA 1: 5000**

w zakresie przeznaczenia pod zabudowę mieszkaniową oraz warsztat samochodowy i handel części  
działki nr 147/3 o pow. 0,80 ha RVI, ŁIV, oznaczając symbolem **19 MUHR/z<sub>1</sub>**,  
w zakresie przeznaczenia pod zabudowę mieszkaniową części działki nr 166 o pow. 0,30 ha RV,  
oznaczając symbolem **19 BMU/z<sub>2</sub>**,  
w zakresie przeznaczenia pod handel działki nr 158/4 o pow. 0,26 ha RIV, oznaczając symbolem  
**19 BUH/z<sub>3</sub>**,



Przewodniczący Rady Gminy:  
J. Oleksy

**ZMIANA MIEJSCOWEGO PLANU OGÓLNEGO ZAGOSPODAROWANIA PRZESTRZENNEGO  
GMINY LIMANOWA**

Wprowadzonego uchwałą Nr XVI/89/94 Rady Gminy w Limanowej z dnia 22 marca 1994 r.  
(Dziennik Urzędowy Województwa Nowosądeckiego Nr 6, poz. 61 z późn. zmianami)

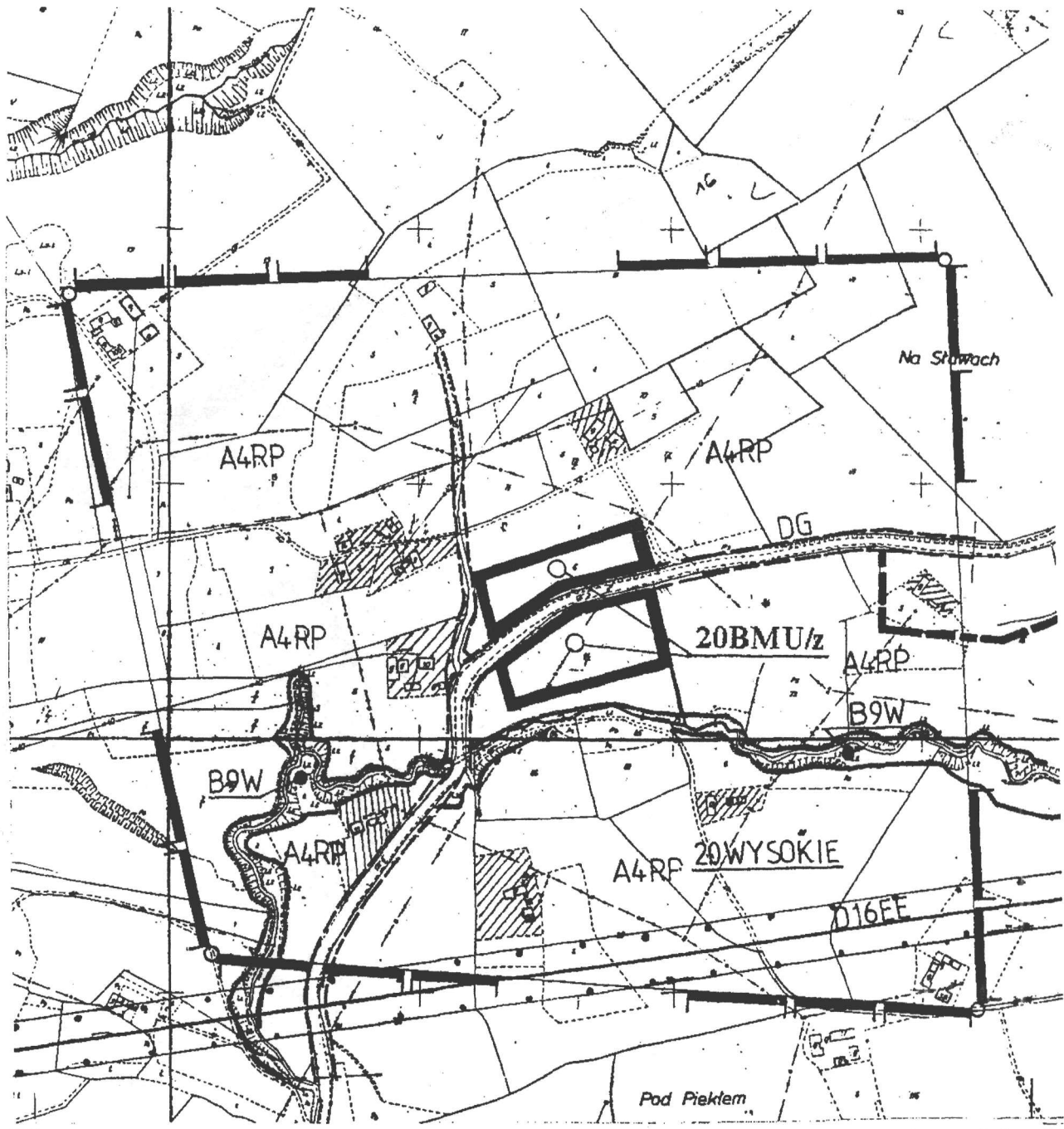
Załącznik  
do uchwały Nr XXIV/180/2001  
Rady Gminy Limanowa  
z dnia 31 maja 2001 r.

**RYSUNEK PLANU NR 55**

wieś: WYSOKIE (20)

**SKALA 1: 5000**

w zakresie przeznaczenia pod zabudowę mieszkaniową działki nr 6 o pow. 0,67 ha RV oraz części  
działki nr 84/1 o pow. 0,70 ha RV, PsV, oznaczając symbolem **20 BMU/z**



Przewodniczący Rady Gminy:  
J. Oleksy

**ZMIANA MIEJSCOWEGO PLANU OGÓLNEGO ZAGOSPODAROWANIA PRZESTRZENNEGO  
GMINY LIMANOWA**

Wprowadzonego uchwałą Nr XVI/89/94 Rady Gminy w Limanowej z dnia 22 marca 1994 r.  
(Dziennik Urzędowy Województwa Nowosądeckiego Nr 6, poz. 61 z późn. zmianami)

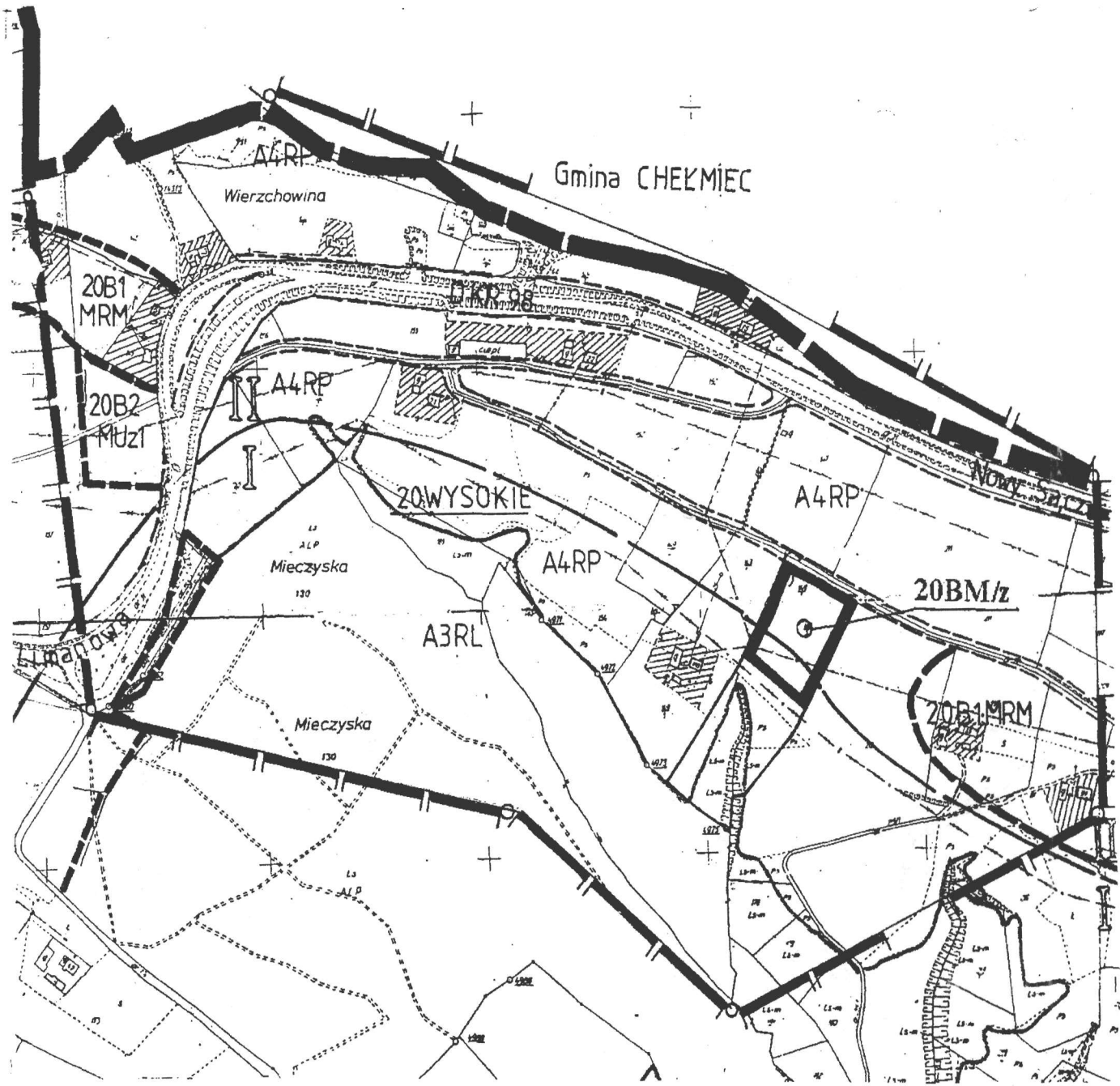
Załącznik  
do uchwały Nr XXIV/180/2001  
Rady Gminy Limanowa  
z dnia 31 maja 2001 r.

**RYSUNEK PLANU NR 56**

wieś: WYSOKIE (20)

SKALA 1: 5000

w zakresie przeznaczenia pod zabudowę mieszkaniową części działki nr 149/3 o pow. 0,65 ha RV,  
oznaczając symbolem **20 BM/z**



Przewodniczący Rady Gminy:  
J. Oleksy



**ZMIANA MIEJSCOWEGO PLANU OGÓLNEGO ZAGOSPODAROWANIA PRZESTRZENNEGO  
GMINY LIMANOWA**

Załącznik  
do uchwały Nr XXIV/180/2001  
Rady Gminy Limanowa  
z dnia 31 maja 2001 r.

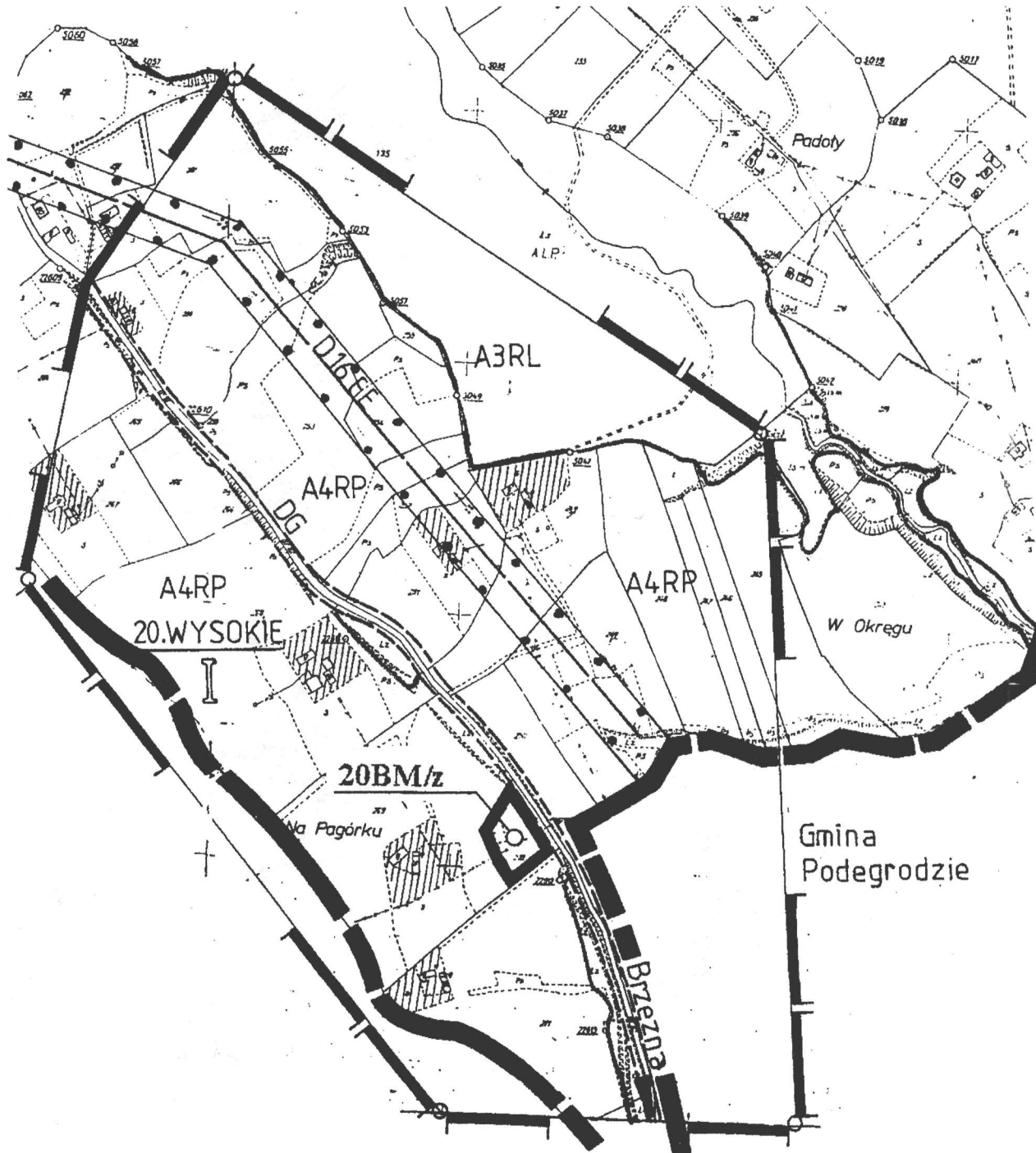
Wprowadzonego uchwałą Nr XVI/89/94 Rady Gminy w Limanowej z dnia 22 marca 1994 r.  
(Dziennik Urzędowy Województwa Nowosądeckiego Nr 6, poz. 61 z późn. zmianami)

**RYSUNEK PLANU NR 57**

wieś: WYSOKIE (20)

**SKALA 1: 5000**

w zakresie przeznaczenia pod zabudowę mieszkaniową działki nr 270 o pow. 0,27 ha RVI, oznaczając symbolem **20 BM/z**



Przewodniczący Rady Gminy:  
J. Oleksy

**ZMIANA MIEJSCOWEGO PLANU OGÓLNEGO ZAGOSPODAROWANIA PRZESTRZENNEGO  
GMINY LIMANOWA**

Załącznik  
do uchwały Nr XXIV/180/2001  
Rady Gminy Limanowa  
z dnia 31 maja 2001 r.

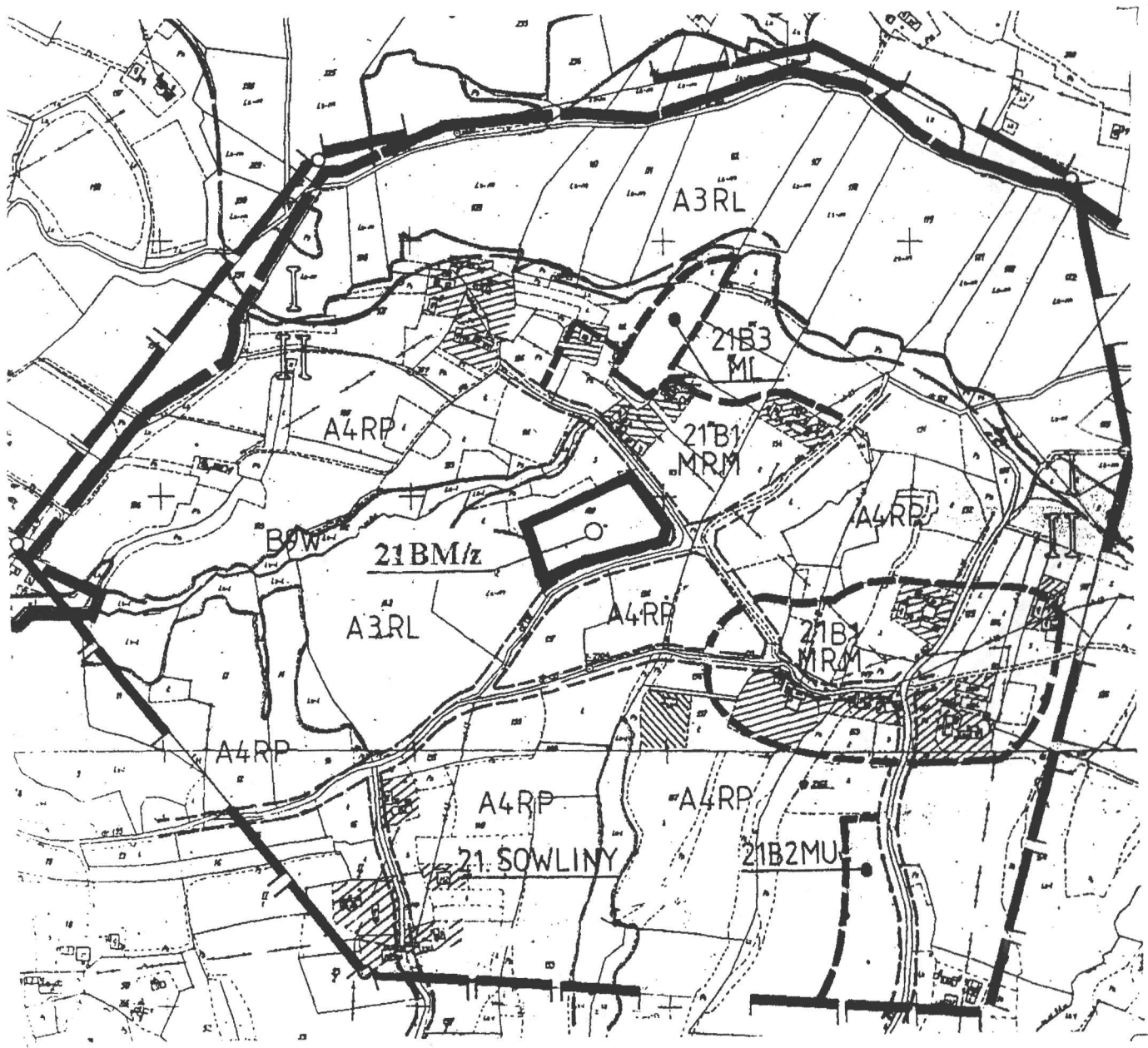
Wprowadzonego uchwałą Nr XVI/89/94 Rady Gminy w Limanowej z dnia 22 marca 1994 r.  
(Dziennik Urzędowy Województwa Nowosądeckiego Nr 6, poz. 61 z późn. zmianami)

**RYSUNEK PLANU NR 58**

wieś: **SOWLINY (21)**

**SKALA 1: 5000**

w zakresie przeznaczenia pod zabudowę mieszkaniową części działki nr 140 o pow. 0,50 ha RV,  
oznaczając symbolem **21 BM/z**



Przewodniczący Rady Gminy:  
**J. Oleksy**

**ZMIANA MIEJSCOWEGO PLANU OGÓLNEGO ZAGOSPODAROWANIA PRZESTRZENNEGO  
GMINY LIMANOWA**

Załącznik  
do uchwały Nr XXIV/180/2001  
Rady Gminy Limanowa  
z dnia 31 maja 2001 r.

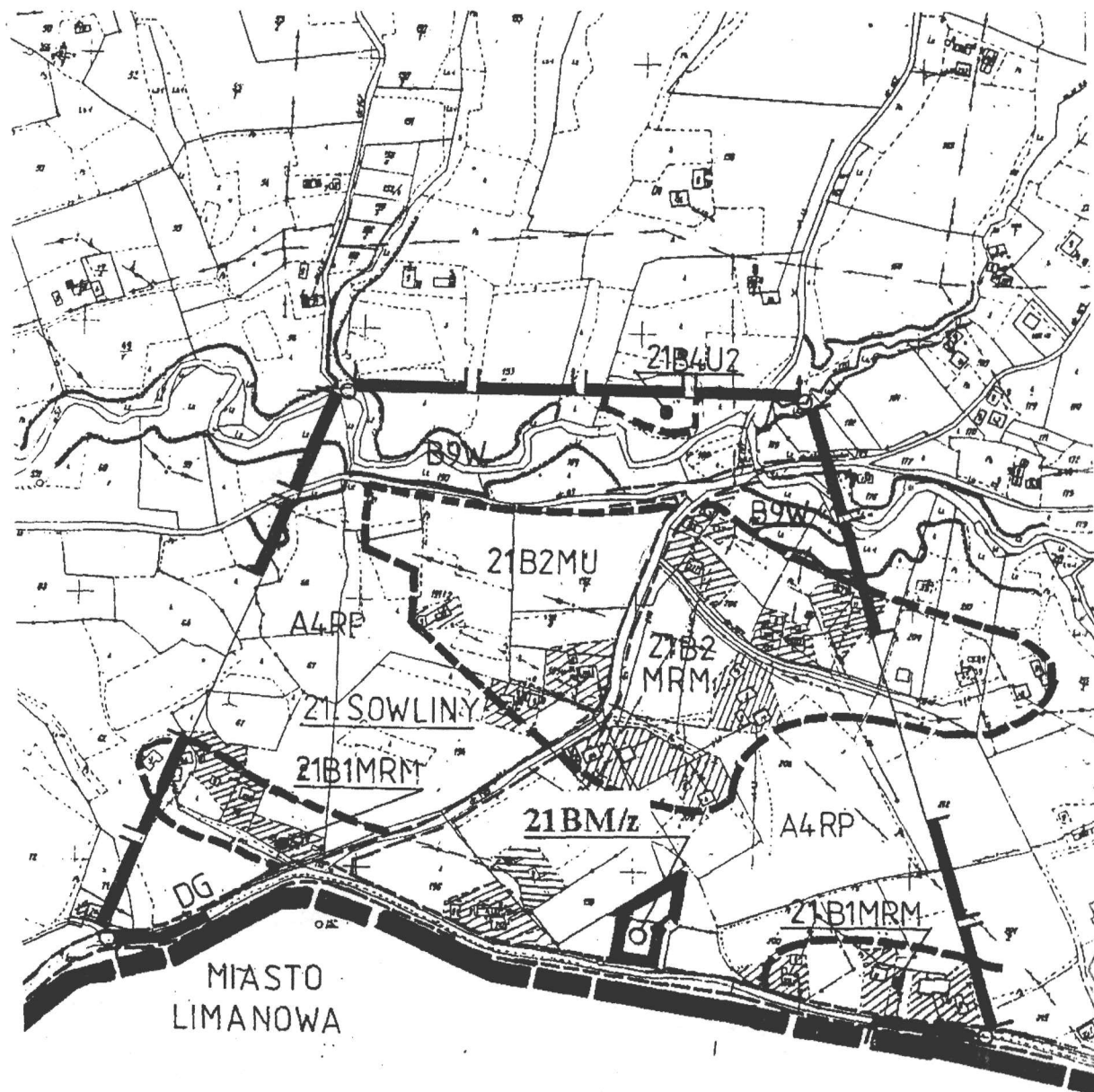
Wprowadzonego uchwałą Nr XVI/89/94 Rady Gminy w Limanowej z dnia 22 marca 1994 r.  
(Dziennik Urzędowy Województwa Nowosądeckiego Nr 6, poz. 61 z późn. zmianami)

**RYSUNEK PLANU NR 59**

wieś: **SOWLINY (21)**

**SKALA 1: 5000**

w zakresie przeznaczenia pod zabudowę mieszkaniową działek nr 199/2 o pow. 0,11 ha RIV oraz 199/  
7 o pow. 0,10 ha RIV, oznaczając symbolem **21 BM/z**



Przewodniczący Rady Gminy:  
J. Oleksy