

Uchwała Nr XII/103/99

Rady Gminy w Limanowej

z dnia 30 grudnia 1999 r.

w sprawie uchwalenia zmiany miejscowego planu ogólnego zagospodarowania przestrzennego Gminy Limanowa w sołectwie Nowe Rybie, Rupniów, Kisielówka, Pasierbiec, Walowa Góra, Koszary, Makowica, Młynne, Łososina Górna, Mordarka, Męcina, Kłodne, Stara Wieś, Siekierzyna, Kanina, Wysokie, Sowliny.

Działając na podstawie art. 18 ust. 2 pkt 5 ustawy z dnia 8 marca 1990 r. o samorządzie gminnym (Dz. U. z 1996 r. Nr 13, poz. 74, z 1996 r. Nr 58, poz. 261, Nr 106, poz. 496, Nr 132, poz. 622, z 1997 r. Nr 9, poz. 43, Nr 106, poz. 679, Nr 107, poz. 686, Nr 113, poz. 734, Nr 123, poz. 775, z 1998 r. Nr 155, poz. 1014, Nr 162, poz. 1126), art. 8 ust. 1, art. 10 ust. 3, art. 11 i art. 26 ustawy z dnia 7 lipca 1994 r. o zagospodarowaniu przestrzennym (Dz. U. z 1999 r. Nr 15, poz. 139 i Nr 41, poz. 412) oraz art. 7 ustawy z dnia 3 lutego 1995 r. o ochronie gruntów rolnych i leśnych (Dz. U. Nr 16, poz. 78, z 1997 r. Nr 60, poz. 370, Nr 80, poz. 505, Nr 160, poz. 1079 i 1998 r. Nr 106, poz. 668), Rada Gminy Limanowa uchwała, co następuje:

I. PRZEPISY OGÓLNE

§ 1. Ilekroć w dalszych przypadkach jest mowa o:

1. "miejscowym planie" należy przez to rozumieć miejscowy plan ogólny zagospodarowania przestrzennego Gminy Limanowa wprowadzony uchwałą Nr XV/1/89/94 Rady Gminy w Limanowej z dnia 22.03.1994 r. (Dz. Urz. Woj. Nowosądeckiego z 1994 r. Nr 6, poz. 61, z 1995 r. Nr 26, poz. 124, z 1996 r. Nr 38, poz. 97, z 1997 r. Nr 3, poz. 12, z 1998 r. Nr 23, poz. 98, Dz. Urz. Woj. Małopolskiego z 1999 r. Nr 36, poz. 847).
2. "zmianie planu" - należy przez to rozumieć wyszczególnienie w § 4 zmiany miejscowego planu wym. w pkt 1.
3. "rysunku zmiany planu" należy przez to rozumieć rysunki planu w skali 1:5000 z określonymi obszarami opracowania zmiany przeznaczenia obejmującymi tereny działek lub ich części oznaczone odpowiednimi symbolami ustaleń - w poszczególnych wsiach Gminy i stanowiące załączniki do niniejszej uchwały.
4. "przepisach szczególnych" należy przez to rozumieć przepisy ustaw wraz z aktami wykonawczymi.

§ 2. Ustalenia zmiany planu dotyczą:

- 1a. Przeznaczenia pojedynczych działek lub ich części w poszczególnych wsiach Gminy Limanowa z dotychczasowego rolniczego użytkowania na cele zabudowy mieszkaniowej.
- b. Zniesienie stref wokół nieczynnych magazynów we wsiach Pasierbiec i Stara Wieś z przeznaczeniem działek, na których usytuowane są te magazyny na cele usług, a części terenów znajdujących się w likwidowanej strefie przeznacza się pod zabudowę mieszkaniową.

- c. Poszerzenie terenu pod stację paliw we wsi Męcina.
- d. We wsiach Łososina Górna i Sowliny przeznaczają się tereny z dotychczasowego rolniczego użytkowania na usługi i rzemiosło z dopuszczeniem zabudowy mieszkaniowej.

2. Warunków i zasad kształtowania zabudowy i zagospodarowania terenów wymienionych w pkt 1.

3. Zasad obsługi w zakresie komunikacji i infrastruktury technicznej.

§ 3. Uchyla się ustalenie określone w dotychczas obowiązującym miejscowym planie dla terenów wymienionych w § 4.

II. USTALENIA SZCZEGÓŁOWE

§ 4. Zmienia się miejscowy plan Gminy Limanowa w sposób następujący:

1. Wieś NOWE RYBIE (2) - Rysunki planu od Nr 1 do Nr 3

Przeznaczają się pod zabudowę mieszkaniową stanowiące użytki rolne A4RP części działek:
nr 559/9 o pow. 0,09 ha RIV oznaczając symbolem

2B2MU/Z

nr 434 o pow. 0,65 ha ŁIV oznaczając symbolem

2B2MU/Z

nr 379 o pow. 0,60 ha ŁIV i Nr 403 o pow. 0,35 ha RIV oznaczając symbolem

2B2MU/Z

2. Wieś RUPNIÓW (3) - Rysunki planu od Nr 4 do Nr 7

Przeznaczają się pod zabudowę mieszkaniową stanowiące użytki rolne A4RP części działek:
nr 129/1 o pow. 0,41 ha RV oznaczając symbolem 3B2M/Z

nr 610 o pow. 0,24 ha RIV oznaczając symbolem 3B2MU/Z

nr 224/2 i 224/3 o pow. 0,26 ha RIV oznaczając symbolem 3B2M/Z

nr 578 o pow. 0,49 ha ŁIV oznaczając symbolem 3B2M/Z

3. Wieś KISIELÓWKA (4) - Rysunek planu Nr 8

Przeznaczają się pod zabudowę mieszkaniową stanowiące użytki rolne A4RP działki:

nr 227 o pow. 1,0 ha RIV oznaczając symbolem 4B2M/Z

4. Wieś PASIERBIEC (5) - Rysunki planu od Nr 9 do Nr 11

Przeznaczają się pod zabudowę mieszkaniową stanowiące użytki rolne A4RP części działek:
nr 417/8 o pow. 0,28 ha RV oznaczając symbolem 5B2MU/Z

nr 425 o pow. 0,30 ha PsIV oznaczając symbolem 5B2MU/Z

Znosi się strefę wokół nieczynnych magazynów usytuowanych na działce nr 329

Przeznaczając ten teren pod usługi wiejskie oznaczając symbolem

5B3UI/Z

części działek nr 333, 334/1, 411/1, 412, 413/1, 415/4 o pow. 1,0 ha RV usytuowane w obrębie zniesionej strefy przeznaczają się pod zabudowę mieszkaniową oznaczając symbolem 5B2MU/Z

5. Wieś WALOWA GÓRA (7) - Rysunki planu od Nr 12 do Nr 13

Przeznaczają się pod zabudowę mieszkaniową stanowiące użytki rolne A4RP części działek:
nr 128 o pow. 0,59 ha RV, PsV oznaczając symbolem 7B2MU/Z

nr 53 o pow. 0,80 ha RV oznaczając symbolem 7B2M/Z

6. Wieś KOSZARY (8) - Rysunek planu Nr 14

Przeznacza się pod zabudowę mieszkaniową stanowiącą użytek rolny A4RP części działki:
nr 126 o pow. 0,65 ha RIV oznaczając symbolem 8B2MU/Z

7. Wieś MAKOWICA (9) - Rysunki planu Nr 15 i Nr 16

Przeznacza się pod zabudowę mieszkaniową stanowiącą użytek rolny A4RP części działek:
nr 251/9 o pow. 0,50 ha RV oznaczając symbolem 9B2M/Z
nr 210 o pow. 0,12 ha RV oznaczając symbolem 9B2MU/Z

8. Wieś MŁYNNE (10) - Rysunki planu Nr 17 do Nr 22

Przeznacza się pod zabudowę mieszkaniową stanowiącą użytek rolny A4RP części działek:
nr 112/1 o pow. 0,10 ha RV i nr 93 o pow. 0,90 ha RV oznaczając symbolem 10B2MU/Z
nr 663 o pow. 0,25 ha RVI oznaczając symbolem 10B2M/Z
nr 411 o pow. 0,40 ha RV, RVI oznaczając symbolem 10B2M/Z
nr 151 o pow. 1,0 ha RIV, RV oznaczając symbolem 10B2M/Z
nr 176 o pow. 0,69 ha RIV oznaczając symbolem 10B2M/Z
nr 197 o pow. 0,40 ha RV, PsIV oznaczając symbolem 10B2MU/Z

9. Wieś ŁOSOSINA GÓRNA (11) - Rysunek planu Nr 23

Przeznacza się na cele zabudowy usługowej z dopuszczeniem zabudowy mieszkaniowej
stanowiącą użytek rolny A4RP działkę nr 186 o pow. 1,0 ha RIV oznaczając symbolem
11 B3U/B2M/Z

10. Wieś MORDARKA (12) - Rysunki planu od Nr 24 do Nr 28

Przeznacza się pod zabudowę mieszkaniową stanowiącą użytek rolny A4RP części działek:
nr 1163/3, 1163/4, 1163/5 o pow. 0,40 ha RIV oznaczając symbolem 12B2MU
nr 1329 o pow. 0,40 ha RIV oznaczając symbolem 12B2MU/Z
nr 1160 o pow. 0,11 ha PsV oznaczając symbolem 12B2M/Z
nr 1342 o pow. 1,0 ha RIV oznaczając symbolem 12B2MU/Z
nr 1379/1 o pow. 0,25 ha RIV oznaczając symbolem 12B2MU/Z

11. Wieś MĘCINA (14) - Rysunki planu od Nr 29 do Nr 34

Przeznacza się pod zabudowę mieszkaniową stanowiącą użytek rolny A4RP części działek:
nr 1182 o pow. 0,62 ha RIV, oraz części działek nr 1183 o pow. 0,06 ha RIV i nr 1179 o pow.
0,32 ha RIV oznaczając symbolem 14B2MU/Z
nr 344 o pow. 1,02 ha w tym 0,60 ha LIV i 0,42 ha RV oznaczając symbolem 14B2MU/Z
nr 654/2 o pow. 0,90 ha RIV oznaczając symbolem 14B2MU/Z
nr 1325 o pow. 0,20 ha RIVb oznaczając symbolem 14B2MU/Z
Przeznacza się pod stację paliw część działki nr 857 o pow. 0,50 ha RIV oznaczając
symbolem 14B5M/Z

Przeznacza się pod zabudowę mieszkaniową-letniskową stanowiącą użytek rolny

Działki nr 113/2 i 113/3 o pow. 1,10 ha RVI oznaczając symbolem
14B2M/Z

12. KŁODNE (15) - Rysunki planu Nr 35 i Nr 36

Przeznacza się pod zabudowę mieszkaniową stanowiącą użytek rolny A4RP części działek:
nr 398/8 o pow. 0,13 ha RIV oznaczając symbolem 15B2MU/Z

nr 505 o pow. 0,98 ha RIVb oznaczając symbolem 15B2MU/Z

13. Wieś STARA WIEŚ (17) - Rysunki planu od Nr 37 do Nr 43

Przeznacza się pod zabudowę mieszkaniową stanowiące użytek rolny A4RP części działek:

nr 1317/3 o pow. 0,20 ha RV, PsV i nr 1301/1 o pow. 0,50 ha RV oznaczając symbolem 17B2MU/Z

nr 1848/1 o pow. 0,65 ha ŁIV oznaczając symbolem 17B2M/Z

nr 2563 o pow. 0,70 ha RV oznaczając symbolem 17B2M/Z

nr 2581 o pow. 0,99 ha RV, ŁIV oznaczając symbolem 17B2MU/Z

nr 2120/6 o pow. 0,27 ha RV oznaczając symbolem 17B2MU/Z

nr 615 o pow. 0,13 ha RV, PsV oznaczając symbolem 17B2M/Z

Znosi się strefę wokół nieczynnych magazynów usytuowanych na działce nr 996

Przeznaczając ten teren pod usługi oznaczając symbolem 17B3UI/Z

części działek nr 992, 994, 995, 997, 1738/2, 1738/1, 1739/1 o pow. 1,30 ha RIV, PsIV znajdujące się w obrębie znoszonej strefy przeznacza się pod zabudowę mieszkaniową oznaczając symbolem 17B2MU/Z

14. Wieś SIEKIERCZYNA (18) - Rysunki planu od Nr 44 do Nr 46

Przeznacza się pod zabudowę mieszkaniową stanowiące użytek rolny A4RP części działek:

nr 856 o pow. 0,39 ha RVI oznaczając symbolem 18B2MU/Z

nr 1134/2 o pow. 0,56 ha RV oznaczając symbolem 18B2M/Z

nr 768 o pow. 0,38 ha ŁIV i część działki nr 806 o pow. 1,20 ha oznaczając symbolem 18B2MU/Z

15. Wieś KANINA (19) - Rysunki planu od Nr 47 do Nr 49

Przeznacza się pod zabudowę mieszkaniową stanowiące użytek rolny A4RP części działek:

nr 56/1 o pow. 0,28 ha RVI oznaczając symbolem 19B2MU/Z

nr 125/2 o pow. 0,10 ha RV oznaczając symbolem 19B2MU/Z

Przeznacza się pod zabudowę mieszkaniową oraz usługi stanowiące użytek rolny A4RP

Działki nr 147/5 i 147/6 o pow. 0,46 ha PsV, RIV oznaczając symbolem 19B2MU/Z

16. Wieś WYSOKIE (20) - Rysunek planu Nr 50

Przeznacza się pod zabudowę mieszkaniową stanowiącą użytek rolny część działki nr 282/1 o pow. 0,80 ha RV oznaczając symbolem 20B2M/Z

17. Wieś SOWLINY (21) - Rysunki do planu od Nr 51 do Nr 53

Przeznacza się pod zabudowę mieszkaniową stanowiące użytek rolny A4RP części działek:

nr 415/8 o pow. 0,71 ha RV, PsV i nr 415/1 o pow. 0,40 ha RV oznaczając symbolem 21 B2M/Z

nr 414/3 o pow. 0,70 ha RV oznaczając symbolem 21 B2M/Z

Przeznacza się pod usługi i rzemiosło z dopuszczeniem zabudowy mieszkaniowej stanowiącej użytek rolny A4RP działki nr 34/1 o pow. 0,50 ha RV, ŁIV i nr 34/2 o pow. 0,28 ha ŁIV oznaczając symbolem 21 B3U/B2M/Z

III. WARUNKI ZASADY KSZTAŁTOWANIA I ZAGOSPODAROWANIA TERENÓW ZABUDOWY MIESZKANIOWEJ ORAZ ICH OBSŁUGI W ZAKRESIE KOMUNIKACJI O INFRASTRUKTURY TECHNICZNEJ.

Na terenach oznaczonych symbolami B2M i B2MU:

1. Dopuszcza się realizację usług nieuciążliwych dla środowiska związanych z zaspakajaniem codziennych potrzeb mieszkańców, a w innych przypadkach ewentualna uciążliwość nie może przekraczać granic własności działki, na warunkach określonych przez właściwe organy ochrony środowiska i inspekcji sanitarnej.
2. Dopuszcza się realizację zaplecza usługowego, letniskowego i agroturystyki w zespole z zabudową mieszkaniową - stanowiących o rozwoju funkcji rekreacji na obszarze Gminy.
3. W rejonach i sąsiedztwie wartościowych zespołów środowiska przyrodniczego tj. obszarów leśnych i zadrzewionych, pasm przypotokowych oraz stoków o silnej ekspozycji krajobrazowej, w przypadkach podziałów terenu minimalna wielkość działki przeznaczonej dla zabudowy nie może być mniejsza niż 1500 m².
4. Podział terenu na działki budowlane w przypadku, gdy nowopowstałe działki nie mają bezpośredniego dostępu do istniejących dróg, może nastąpić po opracowaniu projektu podziału całego terenu objętego zmianą planu. W projekcie tym należy ustalić sieć dojazdów, placów manewrowych i innych wspólnych placów niezbędnych dla prawidłowego układu komunikacyjnego zabezpieczającego dojazd dla karet pogotowia, straży pożarnej itp.
5. Ustala się obowiązek twórczego nawiązania do cech tradycyjnej architektury regionalnej w rozwiązaniach architektoniczno-budowlanych, w tym: stosowania form i detalu miejscowego (ganki, werandy, zadaszenia, podcienia, częściowe otwarcie dachowe, daszki przyszczytowe, dachy strome z nachyleniem połaci w przedziale około 45°, kształtowania zabudowy poddasza użytkowego i do 1,5 kondygnacji nadziemnych z ustaleniem średniej wysokości poziomu parteru nad terenem nie przekraczającej 1,30 m, zakazuje się realizacji obiektów z dachami płaskimi, pulpitowymi, "kopertowymi", otwierania przestrzeni poddasza na całej szerokości frontu, stosowania na okładziny ścian przyziemia otoczaka rzeczno, szkła lustrzanego oraz jaskrawego zróżnicowania kolorów elewacji.
6. Zakazuje się odprowadzania nieoczyszczonych ścieków do gruntu, rowów przydrożnych, cieków i koryt potoków oraz urządzenia dzikich wysypisk odpadów. W przypadku braku sanitarnych urządzeń ściekowych ogólnych lub lokalnych obowiązuje wykonanie przed oddaniem obiektu do użytkowania szczelnego okresowo wybieralnego zbiornika ściekowego lub innego urządzenia oczyszczania ścieków.
7. Na obszarach objętych zmianą planu tereny oznaczone w ewidencji jako "Ls" lub "Lz" podlegają ochronie przed zmianą użytkowania.
8. Przy liniach energetycznych i urządzeniach gazowniczych linie zabudowy bezpieczeństwa ustalić należy według obowiązujących przepisów szczególnych.
9. Zaopatrzenie w wodę przewiduje się z sieci wodociągowej lub własnych ujęć w zależności od miejscowych warunków.
10. W zakresie obsługi terenów budowlanych obowiązuje zachowanie następujących odległości zabudowy od dróg:
 - od drogi DKR (98) - (droga krajowa nr 98) - minimalna odległość obiektów budowlanych od zewnętrznej krawędzi jezdni wynosi 25,0 m,
 - od drogi DW 965 -(droga wojewódzka nr 965) - minimalna odległość obiektów budowlanych od zewnętrznej krawędzi jezdni wynosi 20,0 m,
 - od dróg DP - (drogi powiatowe) - minimalna odległość obiektów budowlanych od

zewnętrznej krawędzi jezdni wynosi 15,0 m,

- od dróg DG - (drogi gminne) - minimalna odległość obiektów budowlanych od zewnętrznej krawędzi jezdni wynosi 10,0 m.

11. Tereny zabudowy mieszkaniowej obejmując działki nr 56/1, 125/2, 147/5 i 147/6 w Kaninie wyznaczone zostały przy istniejących zjazdach z drogi krajowej nr 98. Dla terenów tych ustala się zakaz podziału na działki budowlane i wykonywania dodatkowych zjazdów na drogę krajową.

12. Dla rejonów zabudowy mieszkaniowej obejmujących działki nr 434 w Nowym Rybiu, nr 251/9 w Makowicy, nr 663 w Młynnem i nr 113/2 i 113/3 w Męcinie ustala się skorygowane granice obszarów osuwiskowych oznaczonych symbolem A1E zgodnie z opiniami geologicznymi stanowiącymi dokumentację planu.

13. W terenach oznaczonych symbolem 11 B3U/B2M/Z i 21 B3U/B2M/Z przeznaczonych pod usługi i rzemiosło, zabudowa mieszkaniowa stanowi uzupełnienie podstawowej funkcji terenu i służy dla zaspokojenia potrzeb mieszkaniowych użytkowników tych terenów.

Prowadzona działalność usługowa i rzemieślnicza nie może powodować uciążliwości przekraczających granice wyznaczonego terenu stanowiącego własność inwestora.

§ 5. Dla wszystkich działek wymienionych w § 4 ustala się 0% stawki wzrostu wartości nieruchomości związaną ze zmianą planu.

§ 6. Integralną częścią niniejszej uchwały są rysunki zmiany planu w skali 1:5000 od Nr 0 do Nr 53.

§ 7. Z dniem wejścia w życie niniejszej uchwały traci moc uchwała wymieniona w § 1 o zatwierdzeniu miejscowego planu Gminy Limanowa w części dotyczącej terenów objętych zmianą.

§ 8. Wykonanie uchwały powierza się Zarządowi Gminy Limanowa.

§ 9. Uchwała wchodzi w życie po upływie 14 dni od daty jej opublikowania w Dzienniku Urzędowym Województwa Małopolskiego.

OBJAŚNIENIA ZNAKÓW

Załącznik
do uchwały Nr XII/103/99
Rady Gminy w Limanowej
z dnia 30 grudnia 1999 r.

OZNACZENIA OGÓLNE

| | |
|--|--|
| | Granica administracyjna gminy |
| | Granica administracyjna i numeracja wsi |
| | Rzeki i potoki, strefa wód powodziowych |
| | Strefy ochronne |
| | Obszary ochrony górniczej, odwierty górnicze, kamieniołom |
| | Rejony wymagające opinii fizjograficznych przed wydaniem decyzji administracyjnych |

STRUKTURA FUNKCJONALNO PRZESTRZENNA

| | |
|--|---|
| | I — Obszary przyrodnicze |
| | II — Obszary funkcjonalne |
| | Strefa istniejących i możliwych ruchów mas ziemnych |
| | Strefa innych ograniczeń fizjograficznych (spadki, zalewy) |
| | Tereny leśne i zadrzewienia |
| | Tereny rolne |
| | Strefa osadniczo-rolna |
| | Strefa osadnicza |
| | Tereny rozwoju funkcji wypoczynkowych i letniskowych |
| | Strefa istniejących urządzeń usługowych o sprecyzowanym programie |
| | Strefa projektowanych urządzeń usługowych oraz obiektów użyteczności publicznej |
| | Tereny urządzeń obsługi gospodarki rolnej, produkcyjno-składowe, przetwórstwa |
| | Tereny istniejących i projektowanych cmentarzy |
| | Tereny wód i zbiorników retencyjnych |
| | |
| | |

ELEMENTY INFRASTRUKTURY TECHNICZNEJ

| | | |
|--|--------|--|
| | C9WZ | Istniejące i projektowane urządzenia zaopatrzenia w wodę |
| | C10aNO | Istniejące oczyszczalnie ścieków |
| | C10NO | Rejony projektowanych, zbiorczych oczyszczalni ścieków |
| | C11NU | Rejony projektowanych urządzeń utylizacji odpadów |
| | C12EG | Istniejąca stacja redukcyjno-pomiarowa gazu |
| | C12aEG | Rejon projektowanej stacji redukcyjno-pomiarowej gazu |
| | D16EE | Istniejąca linia wysokiego napięcia 110 KV |
| | D17EG | Istniejący gazociąg wysokoprężny |
| | D17aEG | Wariant trasy przełożenia gazociągu w Młynem |
| | D17bEG | Rezerwa trasy dla gazociągu wysokoprężnego |

USTALENIA PLANU

| | | |
|--|-------------|--|
| | D KR 98 | Droga krajowa nr 98 Wadowice - Przemyśl |
| | D W 965 | Droga wojewódzka nr 965 Zielona - Limanowa |
| | D P | Drogi powiatowe |
| | D G | Drogi gminne |
| | D 18 KK | Linia kolejowa Chabówka - Nowy Sącz |
| | B2 M/Z | Linie rozgraniczające tereny o różnych funkcjach |
| | B2 MU/Z | Nieprzekraczalna linia zabudowy |
| | 5 B3UI/Z | Teren zabudowy mieszkaniowej w strefie osadniczo-rolnej |
| | 11B3U/B2M/Z | Teren zabudowy mieszkaniowej w strefie osadniczej |
| | 17B3UI/Z | Tereny usług wiejskich |
| | 21B3U/B2M/Z | Tereny zabudowy usługowej z dopuszczeniem zabudowy mieszkaniowej |
| | | Tereny usług |
| | | Teren usług i rzemiosła z dopuszczeniem zabudowy mieszkaniowej |

Załącznik
do uchwały Nr XII/103/99
Rady Gminy w Limanowej
z dnia 30 grudnia 1999 r.

**ZMIANA MIEJSCOWEGO PLANU OGÓLNEGO ZAGOSPODAROWANIA PRZESTRZENNEGO
GMINY LIMANOWA**

Wprowadzonego uchwałą Nr XVI/89/94 Rady Gminy w Limanowej z dnia 22 marca 1994 r.
(Dz. Urz. Woj. Nowosądeckiego Nr 6, poz. 61 z późn. zm.)

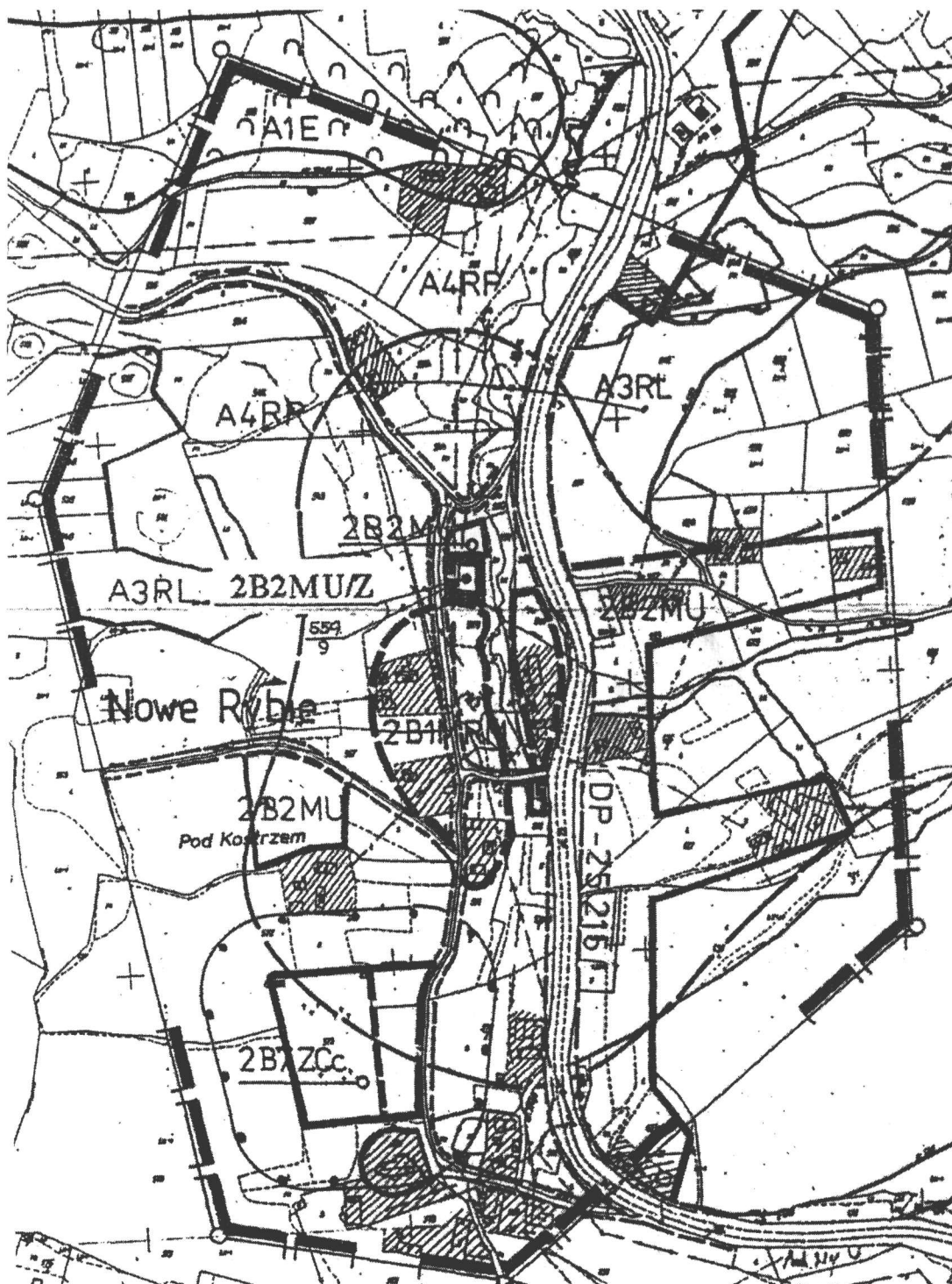
RYSUNEK PLANU NR 1

wieś **NOWE RYBIE**

SKALA 1:5000

w zakresie przeznaczenia pod zabudowę mieszkaniową działki nr 559/9 o pow. 0,09 ha RIV
oznaczając symbolem

2B2MU/Z



Przewodniczący
Rady Gminy:
J. Oleksy

Załącznik
do uchwały Nr XII/103/99
Rady Gminy w Limanowej
z dnia 30 grudnia 1999 r.

**ZMIANA MIEJSCOWEGO PLANU OGÓLNEGO ZAGOSPODAROWANIA PRZESTRZENNEGO
GMINY LIMANOWA**

Wprowadzonego uchwałą Nr XVI/89/94 Rady Gminy w Limanowej z dnia 22 marca 1994 r.
(Dz. Urz. Woj. Nowosądeckiego Nr 6, poz. 61 z późn. zm.)

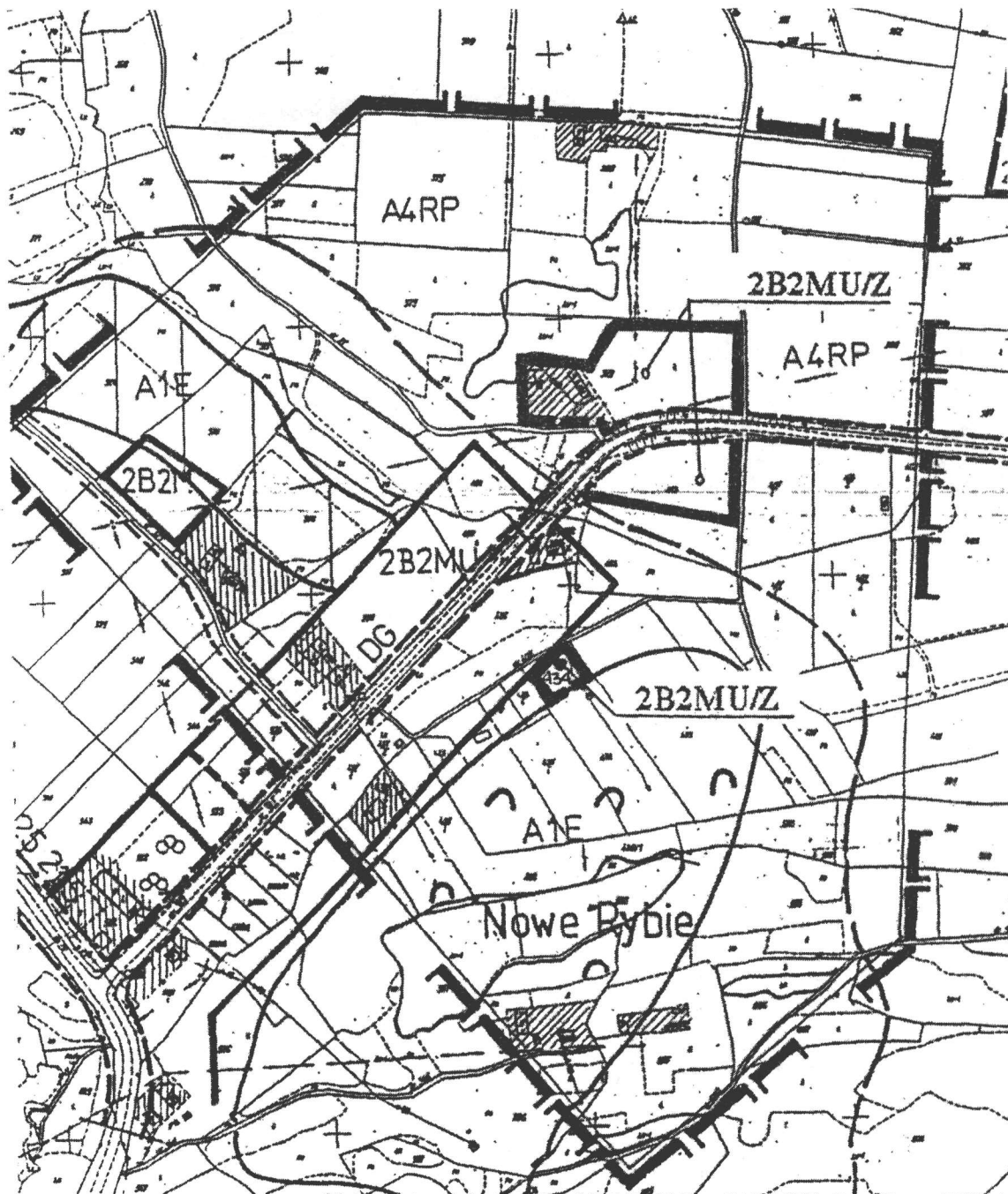
RYSYNEK PLANU NR 2

wieś NOWE RYBIE (2)

SKALA 1:5000

w zakresie przeznaczenia pod zabudowę mieszkaniową działki nr 434 o pow. 0,65 ha ŁIV
oznaczając symbolem

2B2MU/Z



Przewodniczący
Rady Gminy:
J. Oleksy

Załącznik
do uchwały Nr XII/103/99
Rady Gminy w Limanowej
z dnia 30 grudnia 1999 r.

**ZMIANA MIEJSCOWEGO PLANU OGÓLNEGO ZAGOSPODAROWANIA PRZESTRZENNEGO
GMINY LIMANOWA**

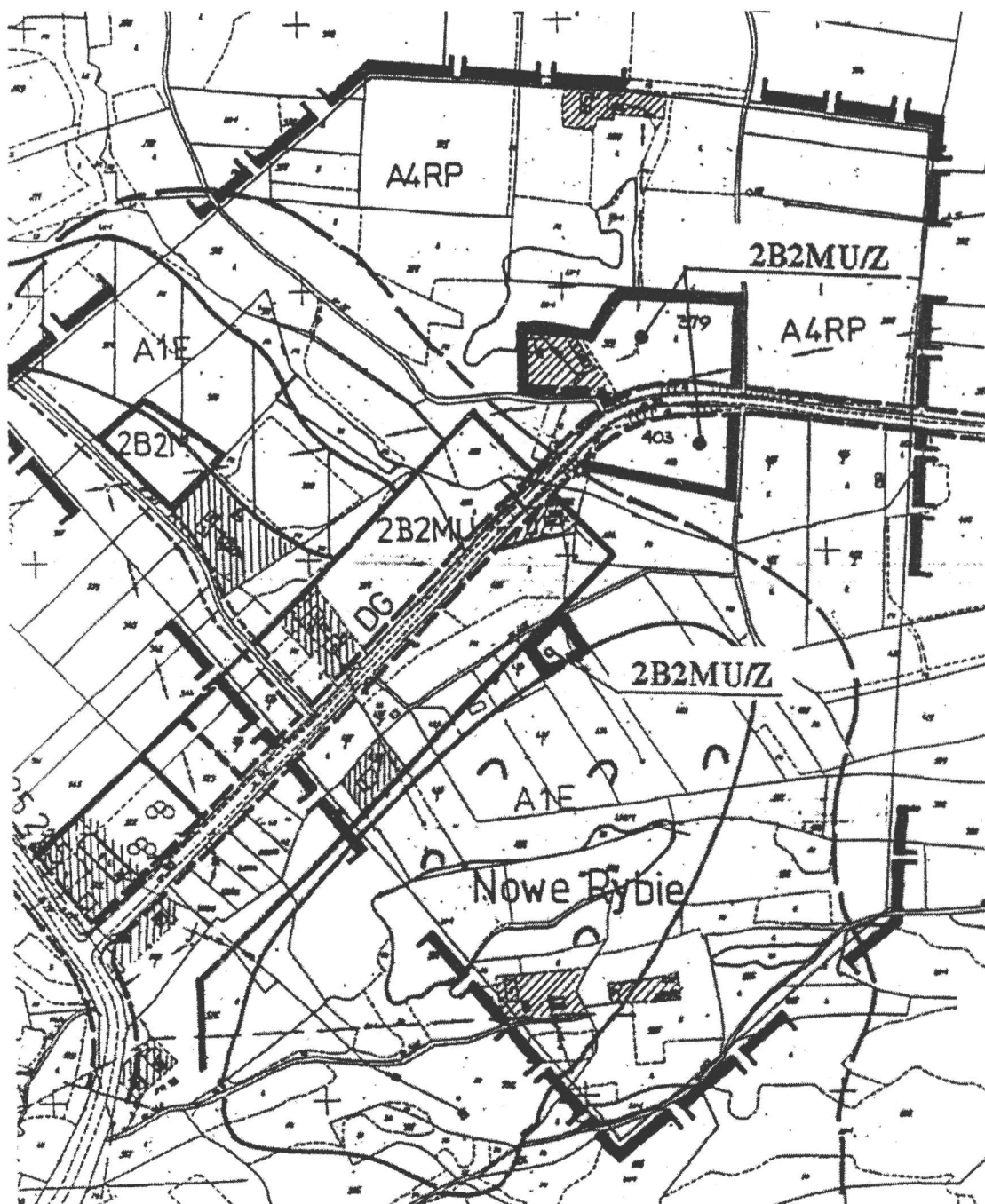
Wprowadzonego uchwałą Nr XVI/89/94 Rady Gminy w Limanowej z dnia 22 marca 1994 r.
(Dz. Urz. Woj. Nowosądeckiego Nr 6, poz. 61 z późn. zm.)

RYSUNEK PLANU NR 3

wieś NOWE RYBIE (2)

SKALA 1:5000

w zakresie przeznaczenia pod zabudowę mieszkaniową części działek nr 379 o pow. 0,60 ha ŁIV i nr 403 o pow. 0,35 ha RIV
oznaczając symbolem **2B2MU/Z**



Przewodniczący
Rady Gminy:
J. Oleksy

Załącznik
do uchwały Nr XII/103/99
Rady Gminy w Limanowej
z dnia 30 grudnia 1999 r.

ZMIANA MIEJSCOWEGO PLANU OGÓLNEGO ZAGOSPODAROWANIA PRZESTRZENNEGO GMINY LIMANOWA

Wprowadzonego uchwałą Nr XVI/89/94 Rady Gminy w Limanowej z dnia 22 marca 1994 r.
(Dz. Urz. Woj. Nowosądeckiego Nr 6, poz. 61 z późn. zm.)

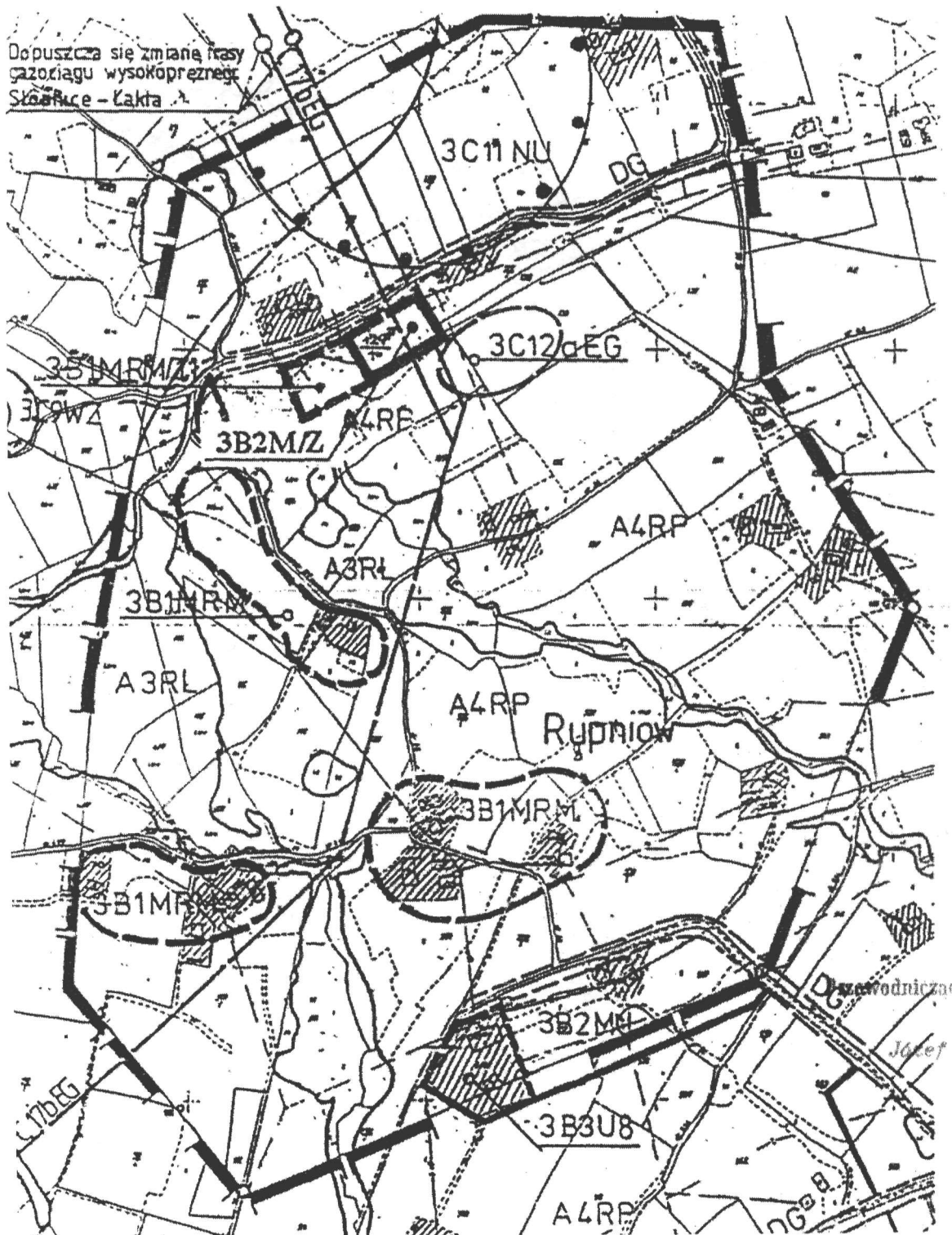
RYSUNEK PLANU NR 4

wieś RUPNIÓW (3)

SKALA 1:5000

w zakresie przeznaczenia pod zabudowę mieszkaniową działki nr 129/1 o pow. 0,41 ha RV
oznaczając symbolem

3B2M/Z



Przewodniczący
Rady Gminy:
J. Oleksy

Załącznik
do uchwały Nr XII/103/99
Rady Gminy w Limanowej
z dnia 30 grudnia 1999 r.

**ZMIANA MIEJSCOWEGO PLANU OGÓLNEGO ZAGOSPODAROWANIA PRZESTRZENNEGO
GMINY LIMANOWA**

Wprowadzonego uchwałą Nr XVI/89/94 Rady Gminy w Limanowej z dnia 22 marca 1994 r.
(Dz. Urz. Woj. Nowosądeckiego Nr 6, poz. 61 z późn. zm.)

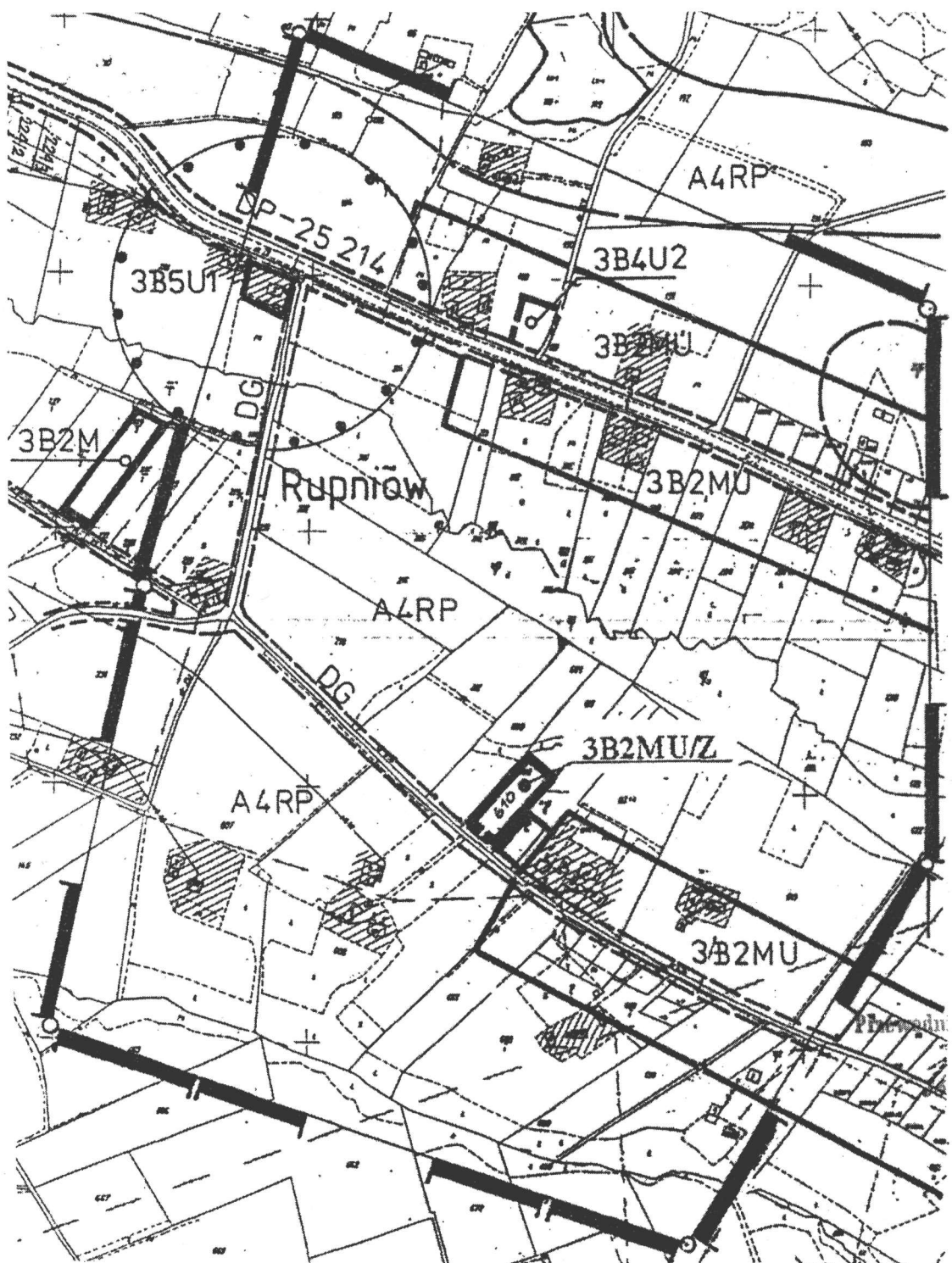
RYSUNEK PLANU NR 5

wieś RUPNIÓW (3)

SKALA 1:5000

w zakresie przeznaczenia pod zabudowę mieszkaniową działki nr 610 o pow. 0,24 ha RIV
oznaczając symbolem

3B2MU/Z



Przewodniczący
Rady Gminy:
J. Oleksy

Załącznik
do uchwały Nr XII/103/99
Rady Gminy w Limanowej
z dnia 30 grudnia 1999 r.

**ZMIANA MIEJSCOWEGO PLANU OGÓLNEGO ZAGOSPODAROWANIA PRZESTRZENNEGO
GMINY LIMANOWA**

Wprowadzonego uchwałą Nr XVI/89/94 Rady Gminy w Limanowej z dnia 22 marca 1994 r.
(Dz. Urz. Woj. Nowosądeckiego Nr 6, poz. 61 z późn. zm.)

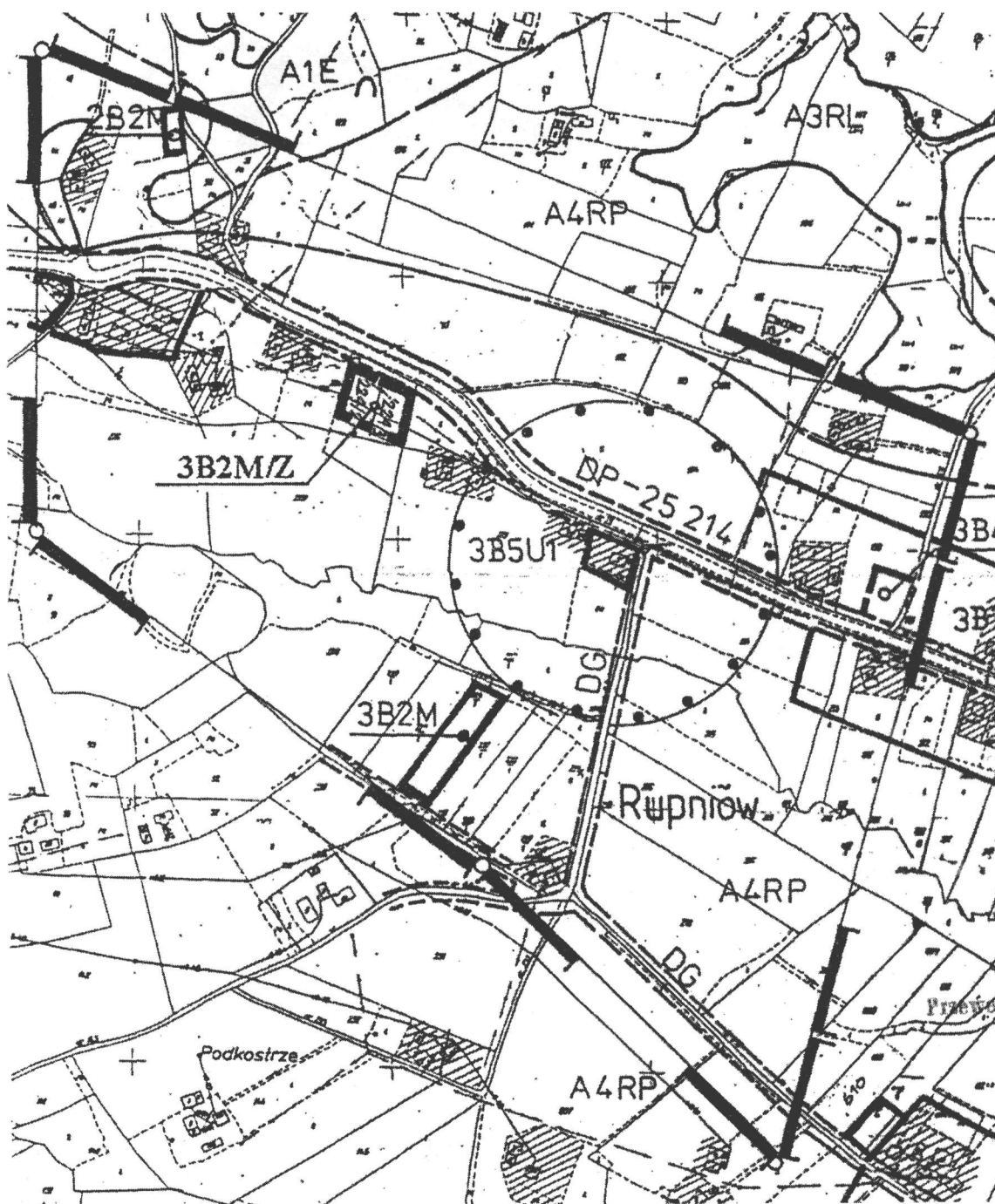
RYSUNEK PLANU NR 6

wieś RUPNIÓW (3)

SKALA 1:5000

w zakresie przeznaczenia pod zabudowę mieszkaniową działek nr 224/2 i 224/3 o pow. 0,26 ha RIV
oznaczając symbolem

3B2M/Z



Przewodniczący
Rady Gminy:
J. Oleksy

Załącznik
do uchwały Nr XII/103/99
Rady Gminy w Limanowej
z dnia 30 grudnia 1999 r.

**ZMIANA MIEJSCOWEGO PLANU OGÓLNEGO ZAGOSPODAROWANIA PRZESTRZENNEGO
GMINY LIMANOWA**

Wprowadzonego uchwałą Nr XVI/89/94 Rady Gminy w Limanowej z dnia 22 marca 1994 r.
(Dz. Urz. Woj. Nowosądeckiego Nr 6, poz. 61 z późn. zm.)

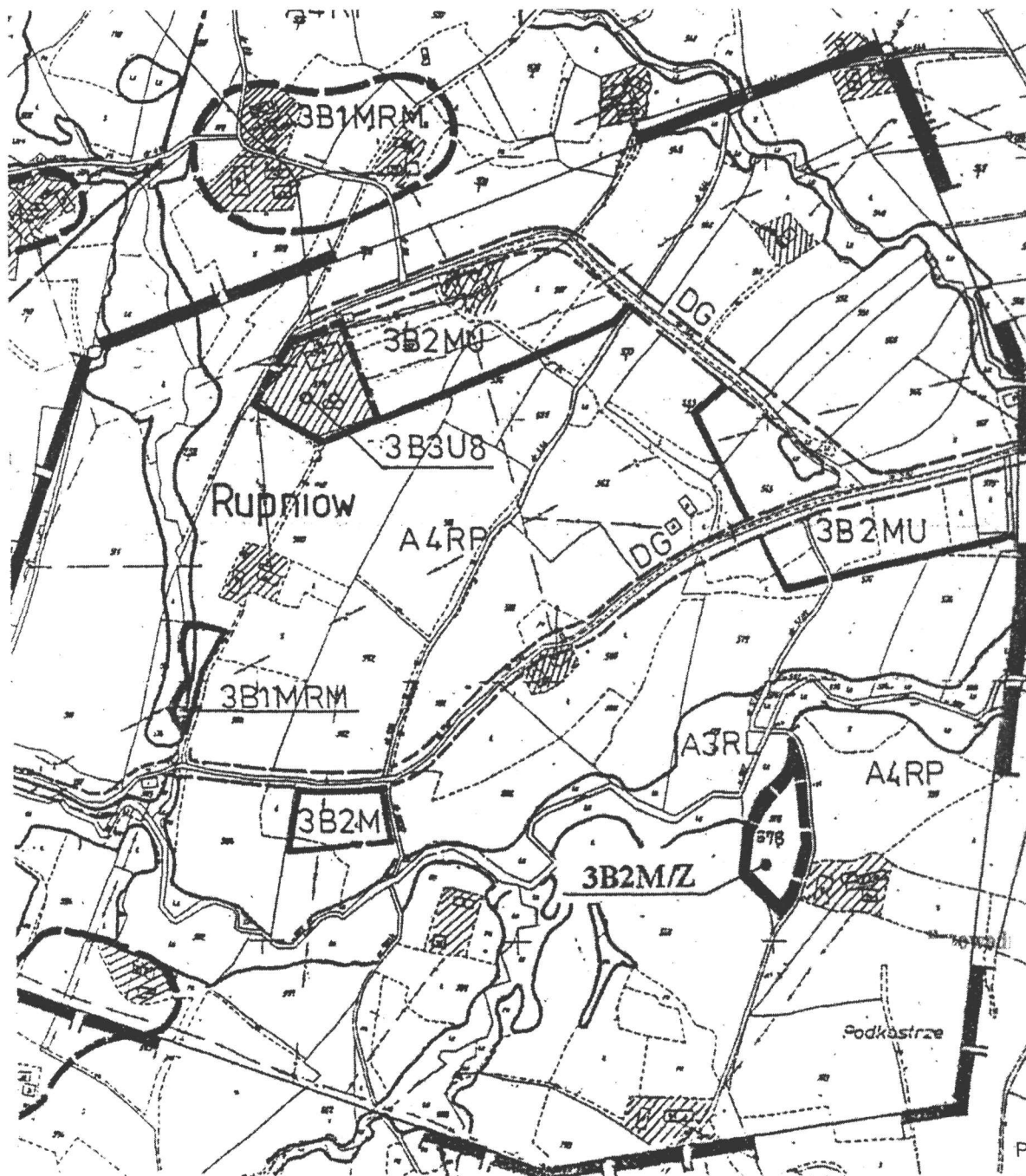
RYSUNEK PLANU NR 7

wieś RUPNIÓW (3)

SKALA 1:5000

w zakresie przeznaczenia pod zabudowę mieszkaniową działki nr 578 o pow. 0,49 ha ŁIV
oznaczając symbolem

3B2M/Z



Przewodniczący
Rady Gminy:
J. Oleksy

Załącznik
do uchwały Nr XII/103/99
Rady Gminy w Limanowej
z dnia 30 grudnia 1999 r.

**ZMIANA MIEJSCOWEGO PLANU OGÓLNEGO ZAGOSPODAROWANIA PRZESTRZENNEGO
GMINY LIMANOWA**

Wprowadzonego uchwałą Nr XVI/89/94 Rady Gminy w Limanowej z dnia 22 marca 1994 r.
(Dz. Urz. Woj. Nowosądeckiego Nr 6, poz. 61 z późn. zm.)

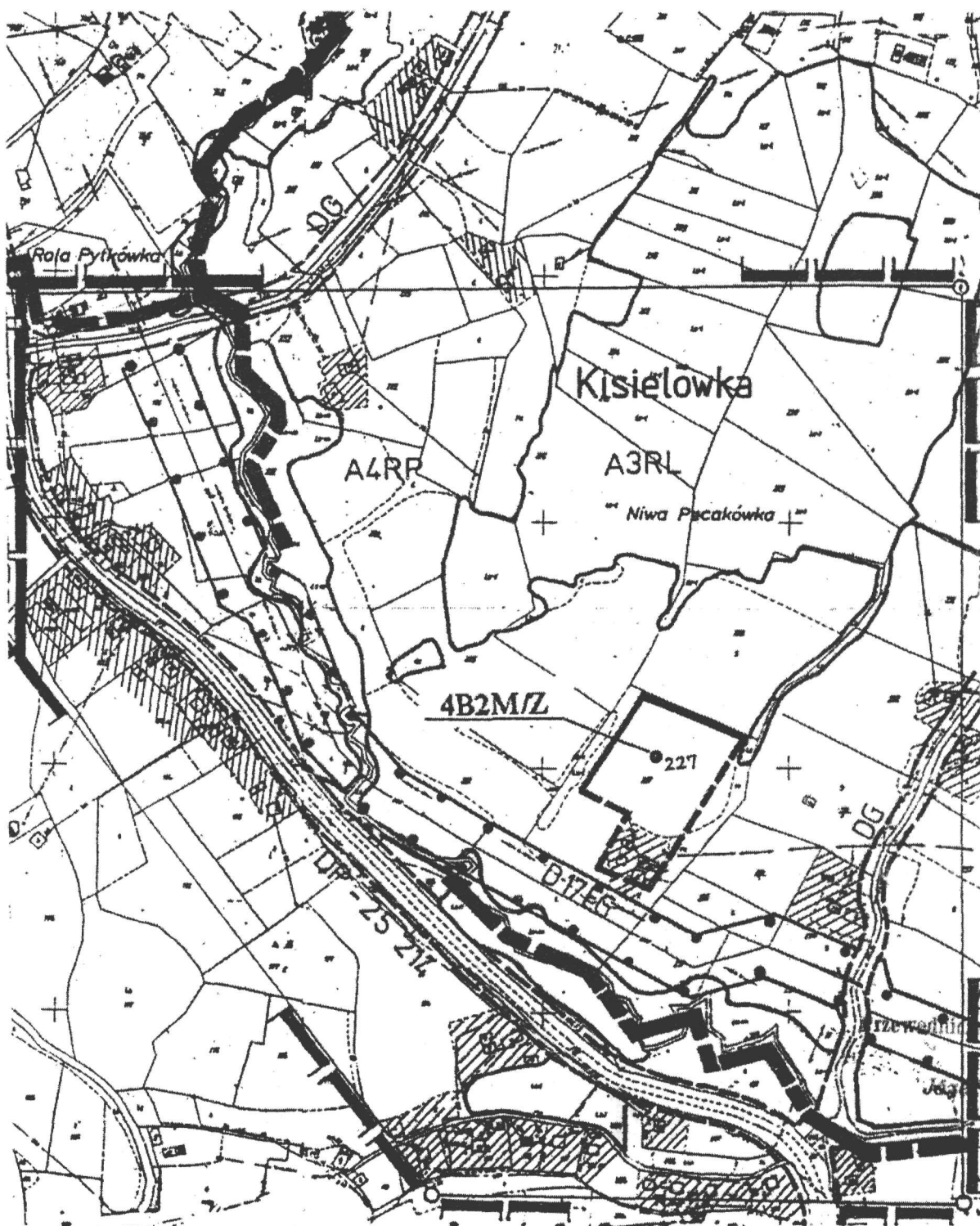
RYSUNEK PLANU NR 8

wieś KISIELÓWKA (4)

SKALA 1:5000

w zakresie przeznaczenia pod zabudowę mieszkaniową działki nr 227 o pow. 1,0 ha RIV
oznaczając symbolem

4B2M/Z



Przewodniczący
Rady Gminy:
J. Oleksy

Załącznik
do uchwały Nr XII/103/99
Rady Gminy w Limanowej
z dnia 30 grudnia 1999 r.

**ZMIANA MIEJSCOWEGO PLANU OGÓLNEGO ZAGOSPODAROWANIA PRZESTRZENNEGO
GMINY LIMANOWA**

Wprowadzonego uchwałą Nr XVI/89/94 Rady Gminy w Limanowej z dnia 22 marca 1994 r.
(Dz. Urz. Woj. Nowosądeckiego Nr 6, poz. 61 z późn. zm.)

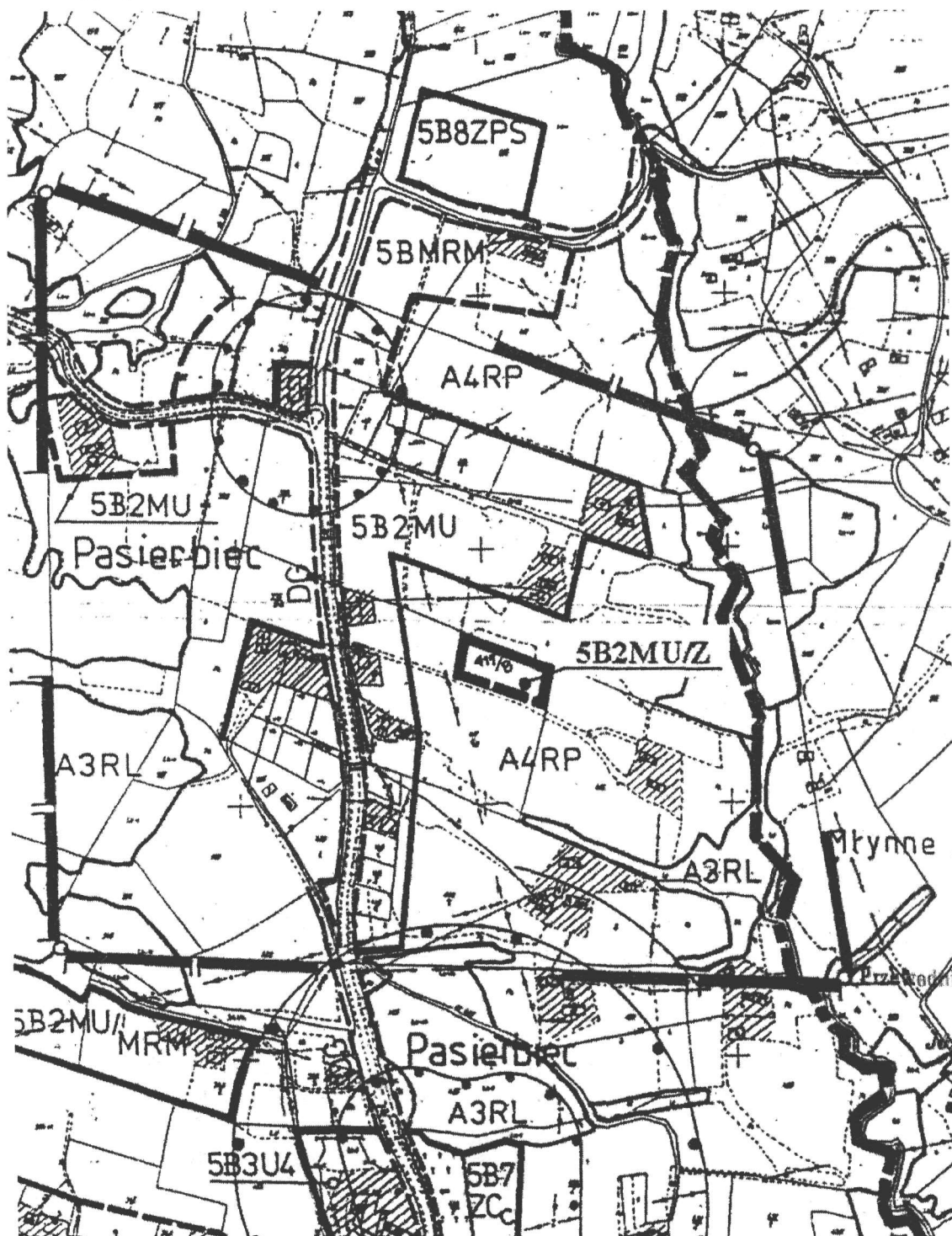
RYSUNEK PLANU NR 9

wieś PASIERBIEC (5)

SKALA 1:5000

w zakresie przeznaczenia pod zabudowę mieszkaniową działki nr 417/8 o pow. 0,28 ha RV
oznaczając symbolem

5B2MU/Z



Przewodniczący
Rady Gminy:
J. Oleksy

Załącznik
do uchwały Nr XII/103/99
Rady Gminy w Limanowej
z dnia 30 grudnia 1999 r.

**ZMIANA MIEJSCOWEGO PLANU OGÓLNEGO ZAGOSPODAROWANIA PRZESTRZENNEGO
GMINY LIMANOWA**

Wprowadzonego uchwałą Nr XVI/89/94 Rady Gminy w Limanowej z dnia 22 marca 1994 r.
(Dz. Urz. Woj. Nowosądeckiego Nr 6, poz. 61 z późn. zm.)

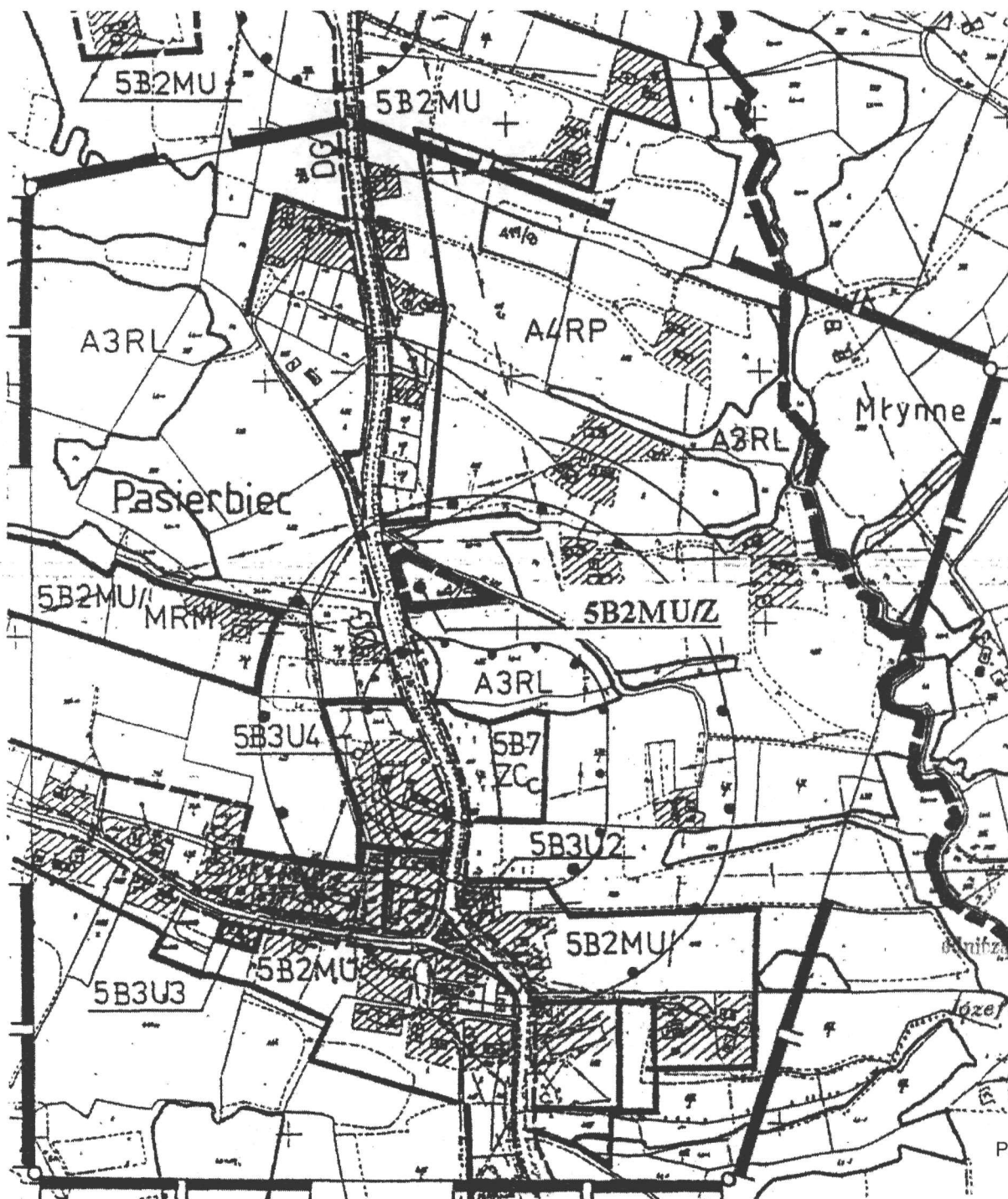
RYSUNEK PLANU NR 10

wieś PASIERBIEC (5)

SKALA 1:5000

w zakresie przeznaczenia pod zabudowę mieszkaniową działki nr 425 o pow. 0,30 ha PsIV
oznaczając symbolem

5B2MU/Z



Przewodniczący
Rady Gminy:
J. Oleksy

Załącznik
do uchwały Nr XII/103/99
Rady Gminy w Limanowej
z dnia 30 grudnia 1999 r.

ZMIANA MIEJSCOWEGO PLANU OGÓLNEGO ZAGOSPODAROWANIA PRZESTRZENNEGO GMINY LIMANOWA

Wprowadzonego uchwałą Nr XVI/89/94 Rady Gminy w Limanowej z dnia 22 marca 1994 r.
(Dz. Urz. Woj. Nowosądeckiego Nr 6, poz. 61 z późn. zm.)

RYSUNEK PLANU NR 11

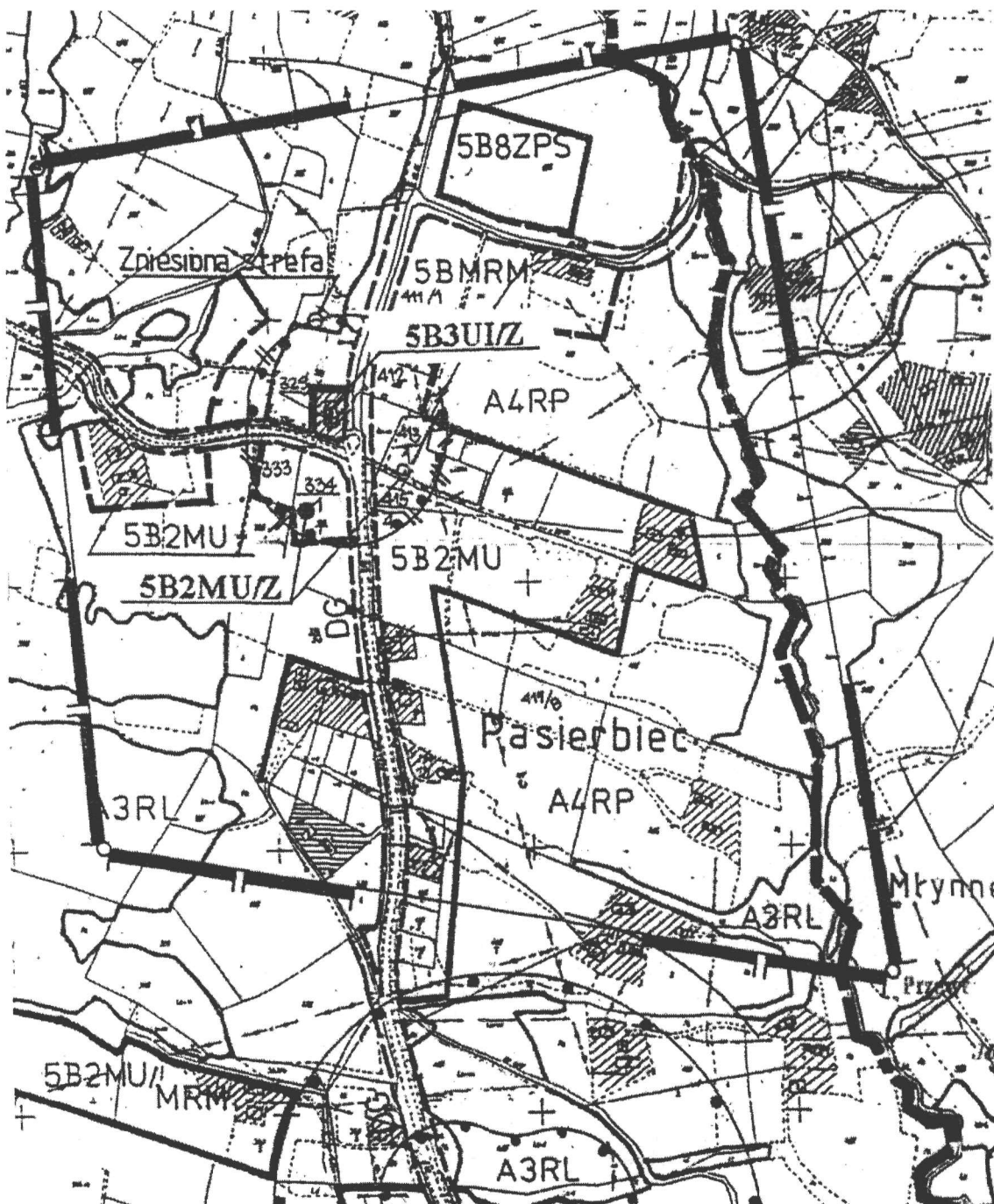
wieś PASIERBIEC (5)

SKALA 1:5000

w zakresie zniesienia strefy wokół nieczynnych magazynów usytuowanych na działce nr 329
przeznaczając ten teren pod usługi wiejskie oznaczając symbolem
części działek nr 334/1, 333, 415/4, 413/1, 412, 411/1 o pow. 1,0 ha RV usytuowane w obrębie zniesionej strefy przeznacza się
pod zabudowę mieszkaniową oznaczając symbolem

5B3UI/Z

5B2MU/Z



Przewodniczący
Rady Gminy:
J. Oleksy

Załącznik
do uchwały Nr XII/103/99
Rady Gminy w Limanowej
z dnia 30 grudnia 1999 r.

**ZMIANA MIEJSCOWEGO PLANU OGÓLNEGO ZAGOSPODAROWANIA PRZESTRZENNEGO
GMINY LIMANOWA**

Wprowadzonego uchwałą Nr XVI/89/94 Rady Gminy w Limanowej z dnia 22 marca 1994 r.
(Dz. Urz. Woj. Nowosądeckiego Nr 6, poz. 61 z późn. zm.)

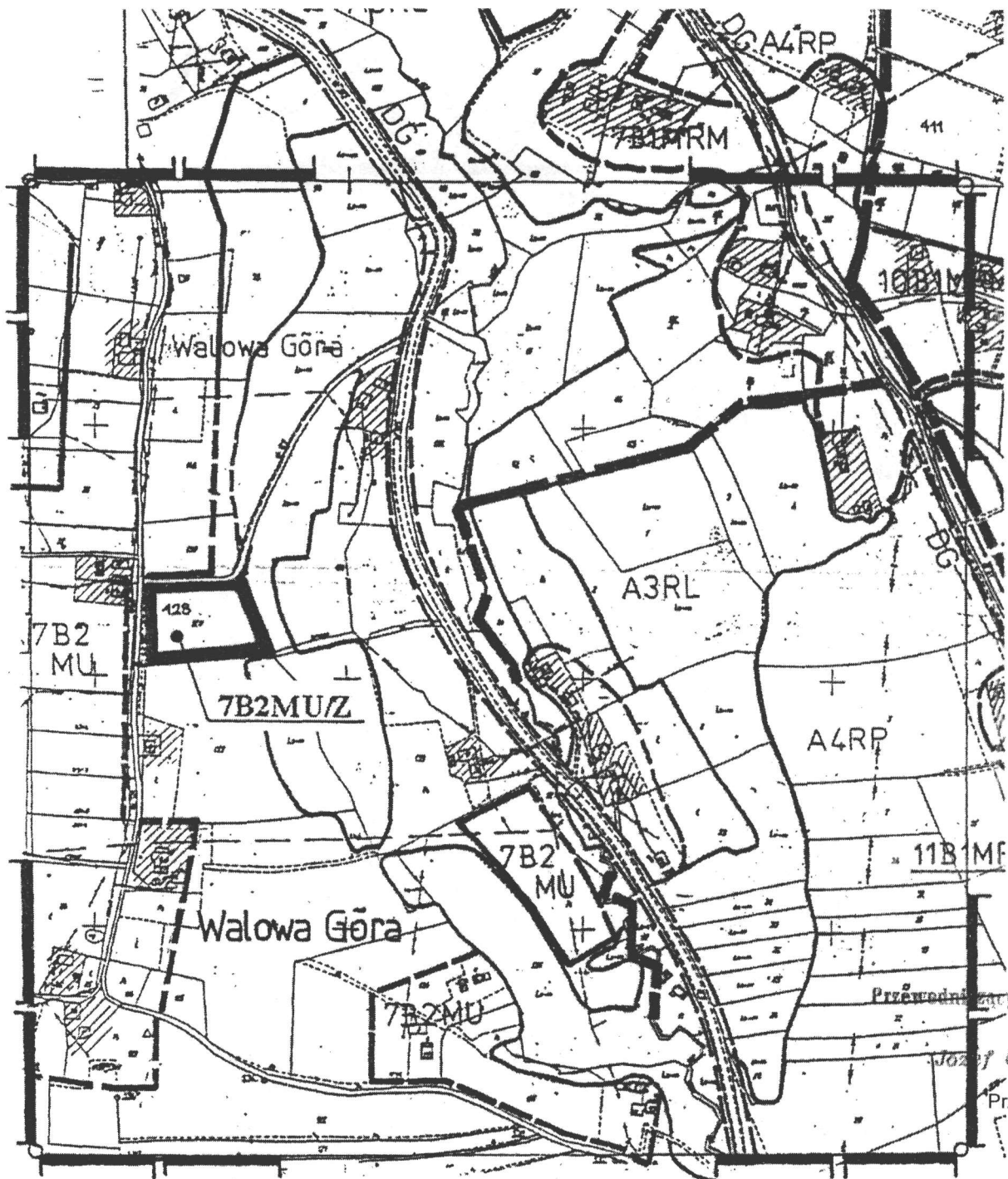
RYSUNEK PLANU NR 12

wieś WALOWA GÓRA (7)

SKALA 1:5000

w zakresie przeznaczenia pod zabudowę mieszkaniową działki nr 128 o pow. 0,59 ha RV, PsV
oznaczając symbolem

7B2MU/Z



Przewodniczący
Rady Gminy:
J. Oleksy

Załącznik
do uchwały Nr XII/103/99
Rady Gminy w Limanowej
z dnia 30 grudnia 1999 r.

**ZMIANA MIEJSCOWEGO PLANU OGÓLNEGO ZAGOSPODAROWANIA PRZESTRZENNEGO
GMINY LIMANOWA**

Wprowadzonego uchwałą Nr XVI/89/94 Rady Gminy w Limanowej z dnia 22 marca 1994 r.
(Dz. Urz. Woj. Nowosądeckiego Nr 6, poz. 61 z późn. zm.)

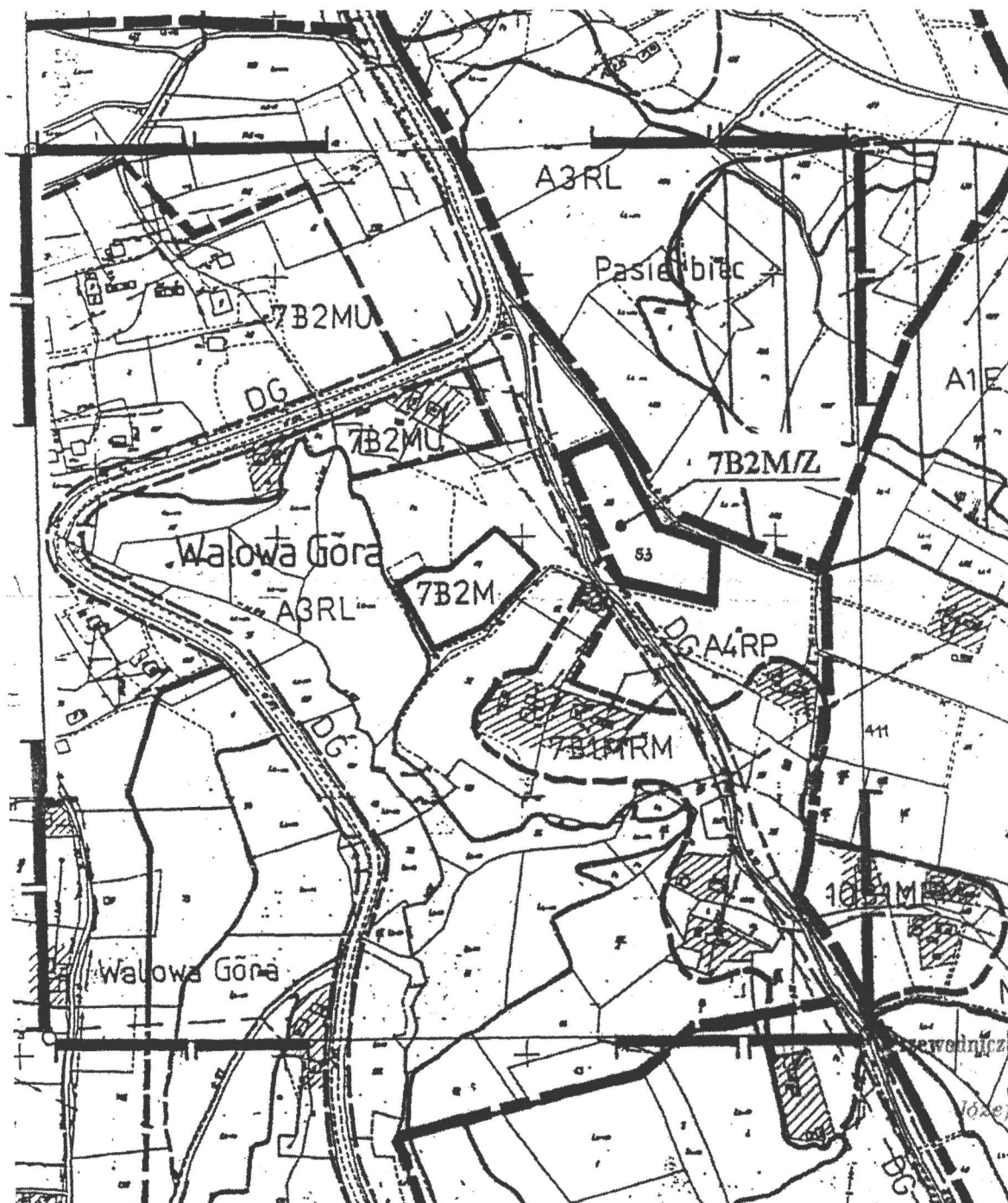
RYSYNEK PLANU NR 13

wieś WALOWA GÓRA (7)

SKALA 1:5000

w zakresie przeznaczenia pod zabudowę mieszkaniową działki nr 53 o pow. 0,80 ha RV
oznaczając symbolem

7B2M/Z



Przewodniczący
Rady Gminy:
J. Oleksy

Załącznik
do uchwały Nr XII/103/99
Rady Gminy w Limanowej
z dnia 30 grudnia 1999 r.

**ZMIANA MIEJSCOWEGO PLANU OGÓLNEGO ZAGOSPODAROWANIA PRZESTRZENNEGO
GMINY LIMANOWA**

Wprowadzonego uchwałą Nr XVI/89/94 Rady Gminy w Limanowej z dnia 22 marca 1994 r.
(Dz. Urz. Woj. Nowosądeckiego Nr 6, poz. 61 z późn. zm.)

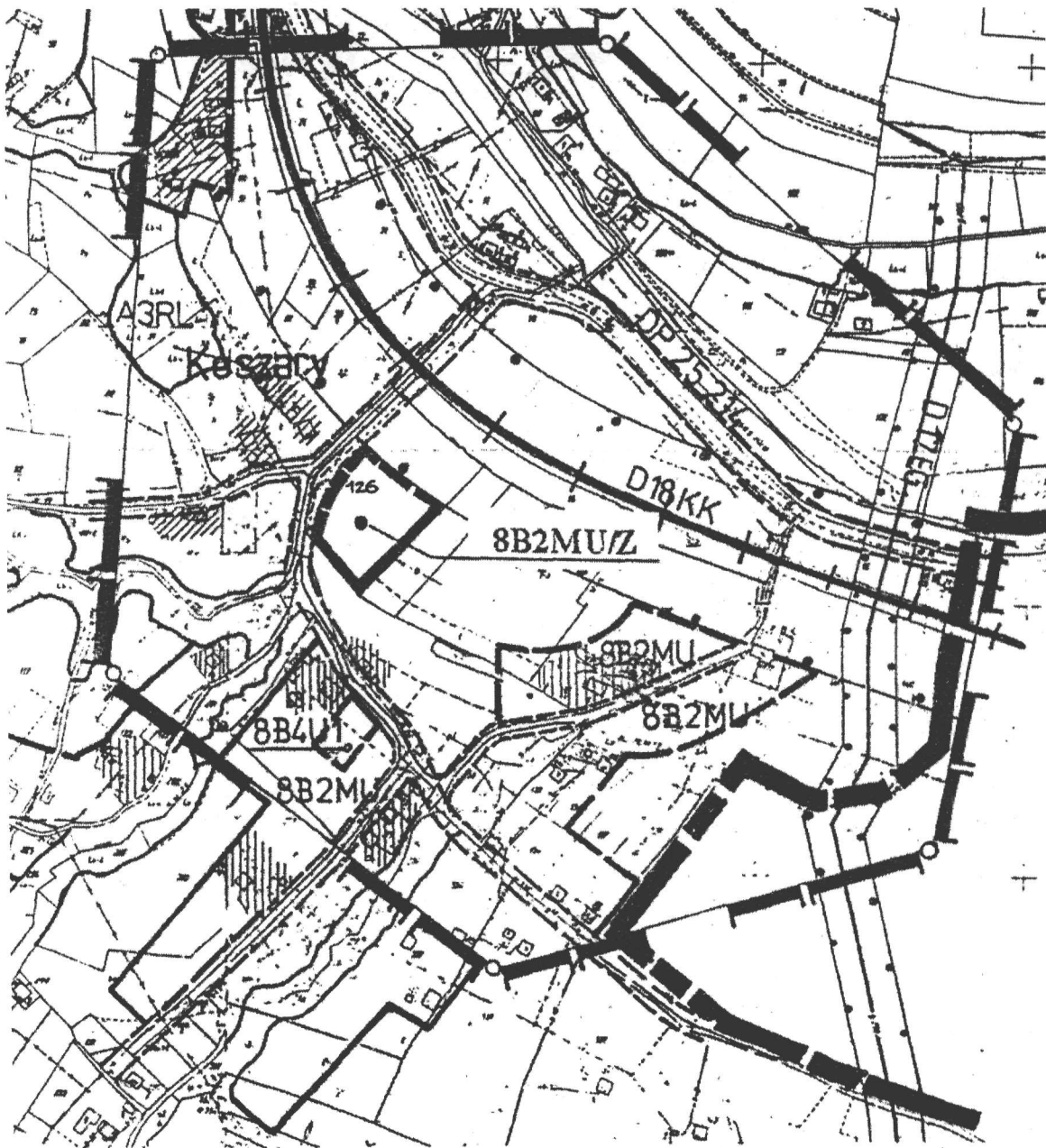
RYSUNEK PLANU NR 14

wieś KOSZARY (8)

SKALA 1:5000

w zakresie przeznaczenia pod zabudowę mieszkaniową działki nr 126 o pow. 0,65 ha RIV
oznaczając symbolem

8B2MU/Z



Przewodniczący
Rady Gminy:
J. Oleksy

Załącznik
do uchwały Nr XII/103/99
Rady Gminy w Limanowej
z dnia 30 grudnia 1999 r.

**ZMIANA MIEJSCOWEGO PLANU OGÓLNEGO ZAGOSPODAROWANIA PRZESTRZENNEGO
GMINY LIMANOWA**

Wprowadzonego uchwałą Nr XVI/89/94 Rady Gminy w Limanowej z dnia 22 marca 1994 r.
(Dz. Urz. Woj. Nowosądeckiego Nr 6, poz. 61 z późn. zm.)

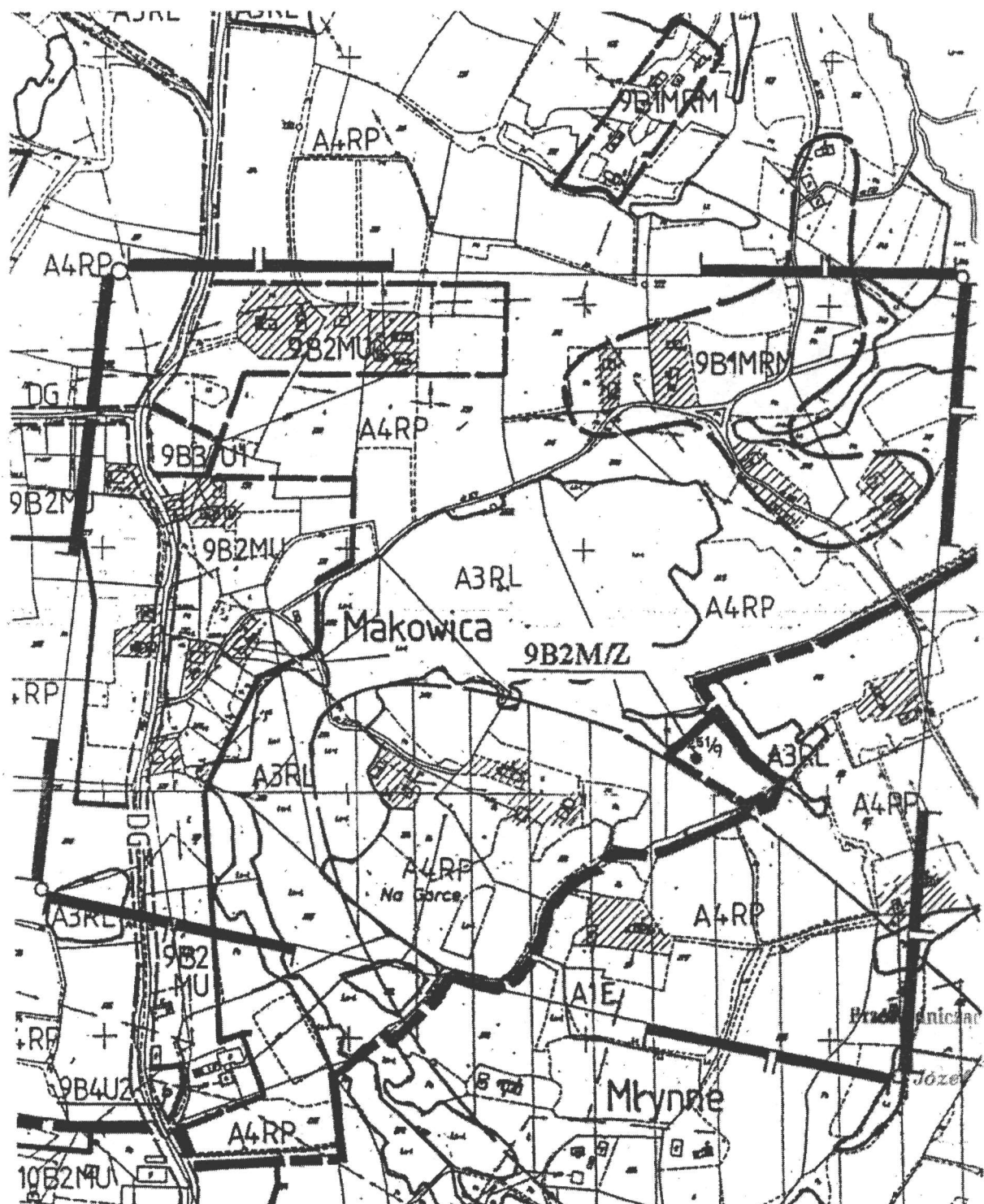
RYSUNEK PLANU NR 15

wieś MAKOWICA (9)

SKALA 1:5000

w zakresie przeznaczenia pod zabudowę mieszkaniową działki nr **251/9** o pow. 0,50 ha RV oznaczając symbolem

9B2M/Z



Przewodniczący
Rady Gminy:
J. Oleksy

Załącznik
do uchwały Nr XII/103/99
Rady Gminy w Limanowej
z dnia 30 grudnia 1999 r.

**ZMIANA MIEJSCOWEGO PLANU OGÓLNEGO ZAGOSPODAROWANIA PRZESTRZENNEGO
GMINY LIMANOWA**

Wprowadzonego uchwałą Nr XVI/89/94 Rady Gminy w Limanowej z dnia 22 marca 1994 r.
(Dz. Urz. Woj. Nowosądeckiego Nr 6, poz. 61 z późn. zm.)

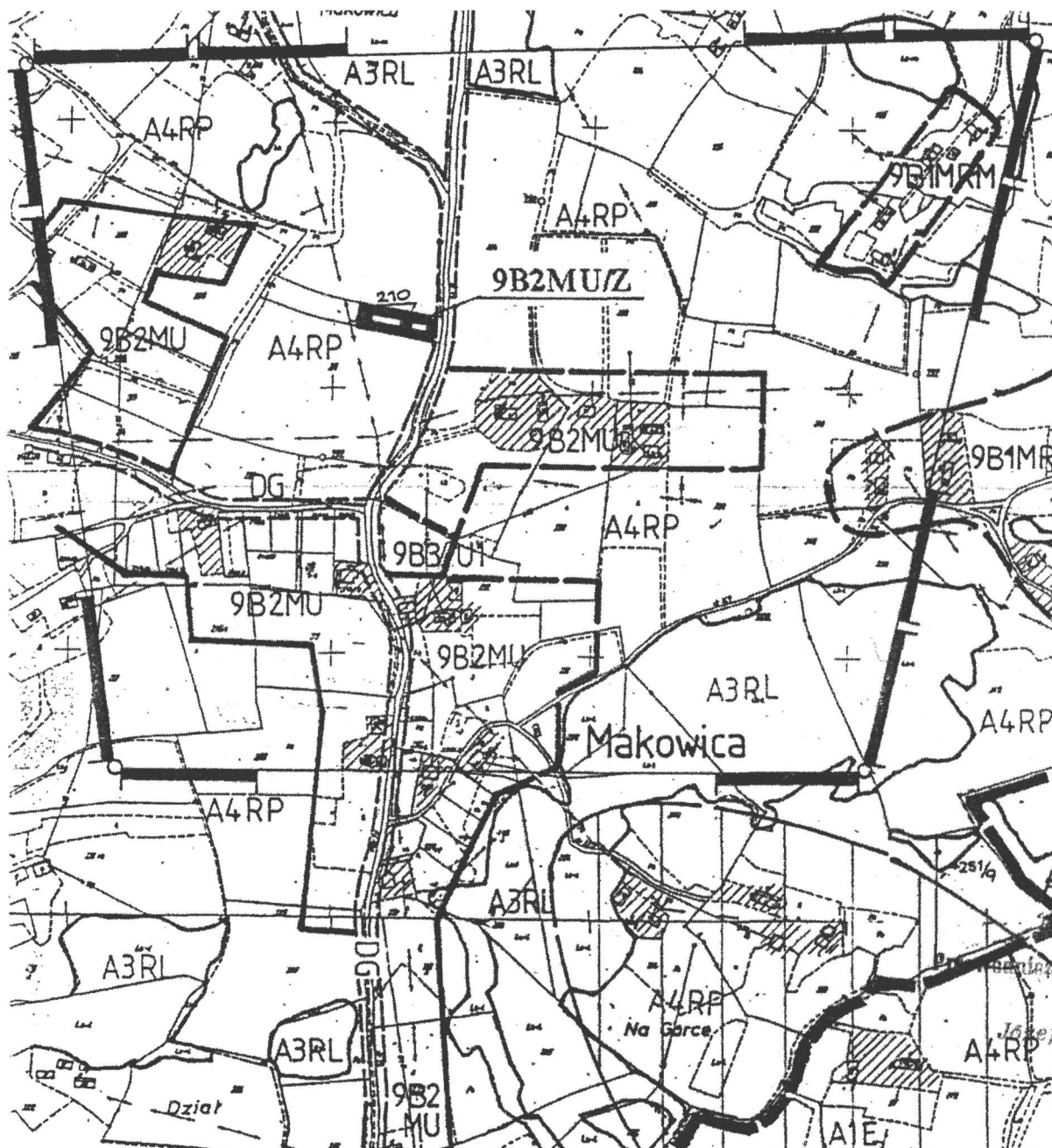
RYSUNEK PLANU NR 16

wieś MAKOWICA (9)

SKALA 1:5000

w zakresie przeznaczenia pod zabudowę mieszkaniową działki nr 210 o pow. 0,12 ha RV
oznaczając symbolem

9B2MU/Z



Przewodniczący
Rady Gminy:
J. Oleksy

Załącznik
do uchwały Nr XII/103/99
Rady Gminy w Limanowej
z dnia 30 grudnia 1999 r.

**ZMIANA MIEJSCOWEGO PLANU OGÓLNEGO ZAGOSPODAROWANIA PRZESTRZENNEGO
GMINY LIMANOWA**

Wprowadzonego uchwałą Nr XVI/89/94 Rady Gminy w Limanowej z dnia 22 marca 1994 r.
(Dz. Urz. Woj. Nowosądeckiego Nr 6, poz. 61 z późn. zm.)

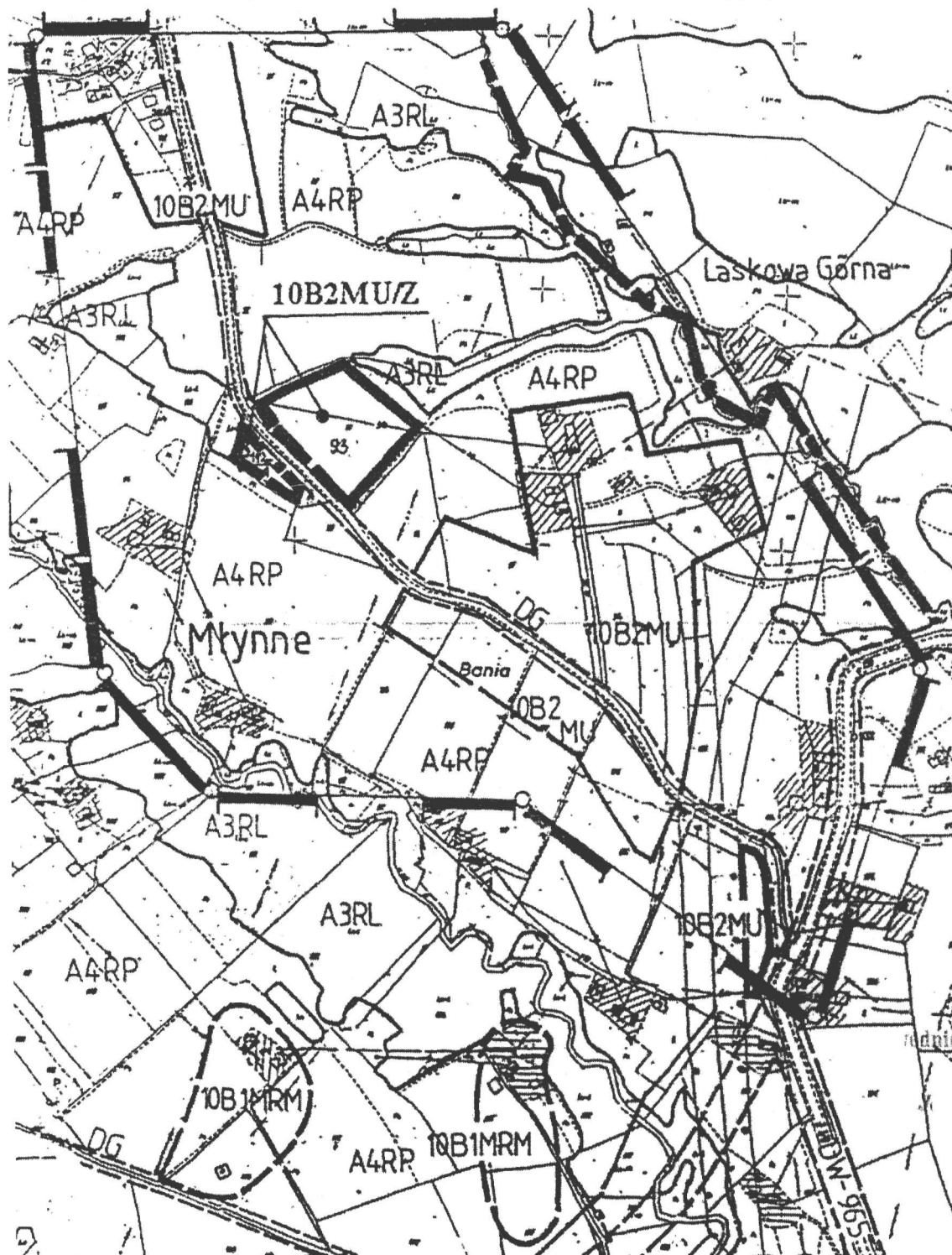
RYSUNEK PLANU NR 17

wieś MŁYNNE (10)

SKALA 1:5000

w zakresie przeznaczenia pod zabudowę mieszkaniową działki nr 112/1 o pow. 0,10 ha RV
oraz części działki nr 93 o pow. 0,90 ha w tym 0,33 ha RV i 0,57 ha RIV oznaczając symbolem

10B2MU/Z



Przewodniczący
Rady Gminy:
J. Oleksy

Załącznik
do uchwały Nr XII/103/99
Rady Gminy w Limanowej
z dnia 30 grudnia 1999 r.

**ZMIANA MIEJSCOWEGO PLANU OGÓLNEGO ZAGOSPODAROWANIA PRZESTRZENNEGO
GMINY LIMANOWA**

Wprowadzonego uchwałą Nr XVI/89/94 Rady Gminy w Limanowej z dnia 22 marca 1994 r.
(Dz. Urz. Woj. Nowosądeckiego Nr 6, poz. 61 z późn. zm.)

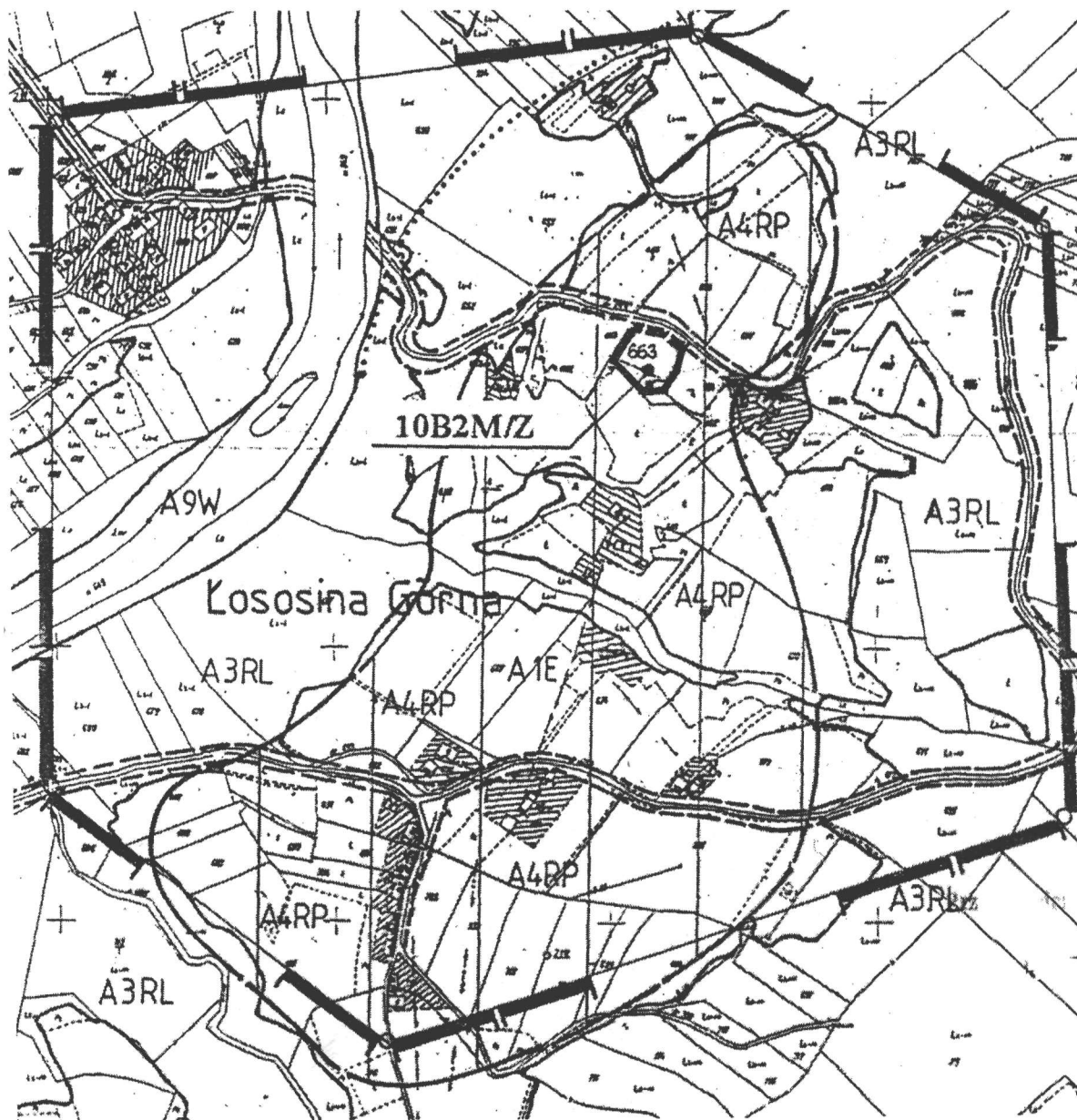
RYSUNEK PLANU NR 18

wieś MŁYNNE (10)

SKALA 1:5000

w zakresie przeznaczenia pod zabudowę mieszkaniową części działki nr 663 o pow. 0,25 ha RVI
oznaczając symbolem

10B2M/Z



Przewodniczący
Rady Gminy:
J. Oleksy

Załącznik
do uchwały Nr XII/103/99
Rady Gminy w Limanowej
z dnia 30 grudnia 1999 r.

**ZMIANA MIEJSCOWEGO PLANU OGÓLNEGO ZAGOSPODAROWANIA PRZESTRZENNEGO
GMINY LIMANOWA**

Wprowadzonego uchwałą Nr XVI/89/94 Rady Gminy w Limanowej z dnia 22 marca 1994 r.
(Dz. Urz. Woj. Nowosądeckiego Nr 6, poz. 61 z późn. zm.)

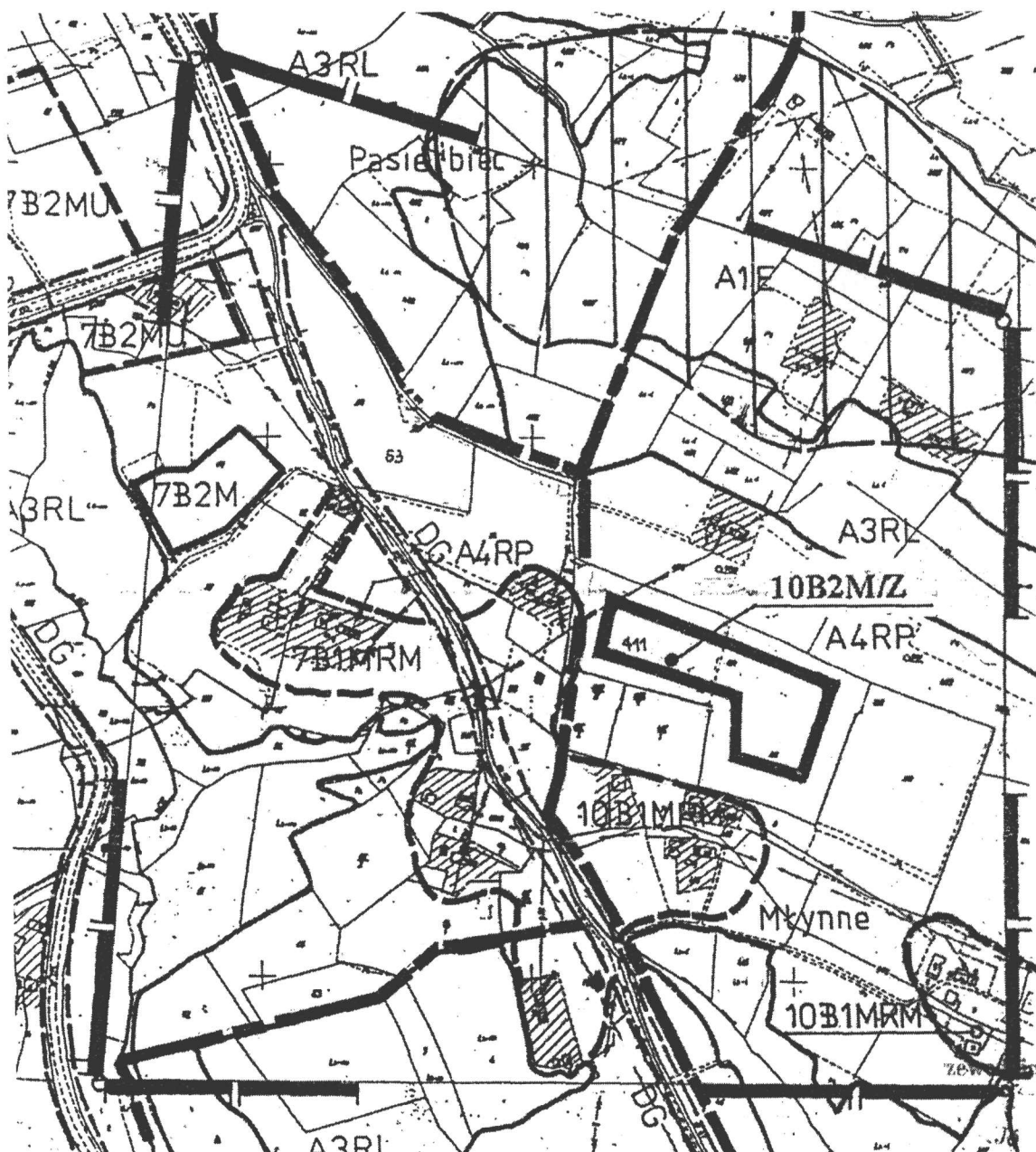
RYSUNEK PLANU NR 19

wieś MŁYNNE (10)

SKALA 1:5000

w zakresie przeznaczenia pod zabudowę mieszkaniową części działki nr 411 o pow. 1,0 ha RV, RVI
oznaczając symbolem

10B2M/Z



Przewodniczący
Rady Gminy:
J. Oleksy

Załącznik
do uchwały Nr XII/103/99
Rady Gminy w Limanowej
z dnia 30 grudnia 1999 r.

**ZMIANA MIEJSCOWEGO PLANU OGÓLNEGO ZAGOSPODAROWANIA PRZESTRZENNEGO
GMINY LIMANOWA**

Wprowadzonego uchwałą Nr XVI/89/94 Rady Gminy w Limanowej z dnia 22 marca 1994 r.
(Dz. Urz. Woj. Nowosądeckiego Nr 6, poz. 61 z późn. zm.)

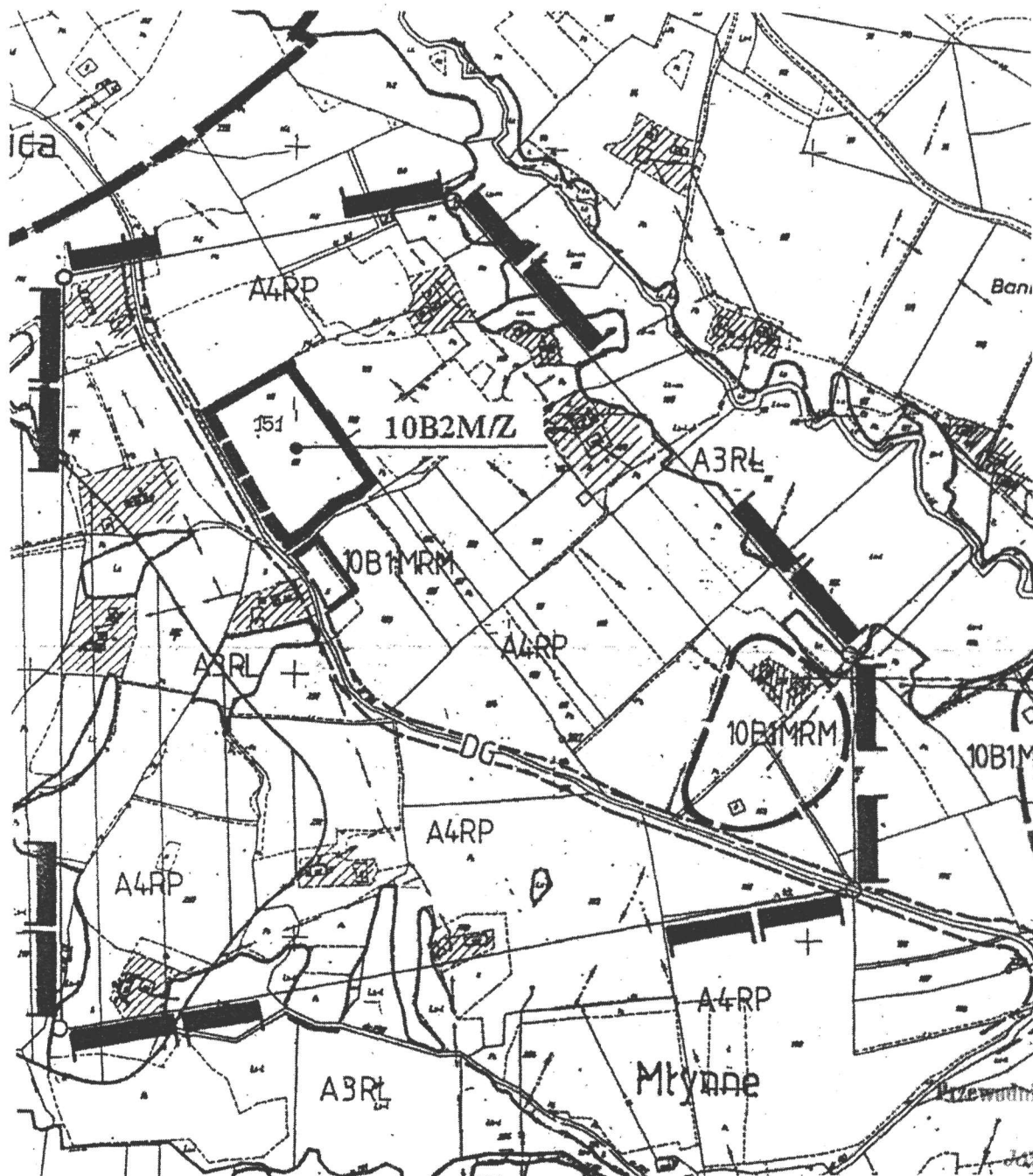
RYSUNEK PLANU NR 20

wieś MŁYNNE (10)

SKALA 1:5000

w zakresie przeznaczenia pod zabudowę mieszkaniową części działki nr 151 o pow. 1,0 ha RIV
oznaczając symbolem

10B2M/Z



Przewodniczący
Rady Gminy:
J. Oleksy

Załącznik
do uchwały Nr XII/103/99
Rady Gminy w Limanowej
z dnia 30 grudnia 1999 r.

**ZMIANA MIEJSCOWEGO PLANU OGÓLNEGO ZAGOSPODAROWANIA PRZESTRZENNEGO
GMINY LIMANOWA**

Wprowadzonego uchwałą Nr XVI/89/94 Rady Gminy w Limanowej z dnia 22 marca 1994 r.
(Dz. Urz. Woj. Nowosądeckiego Nr 6, poz. 61 z późn. zm.)

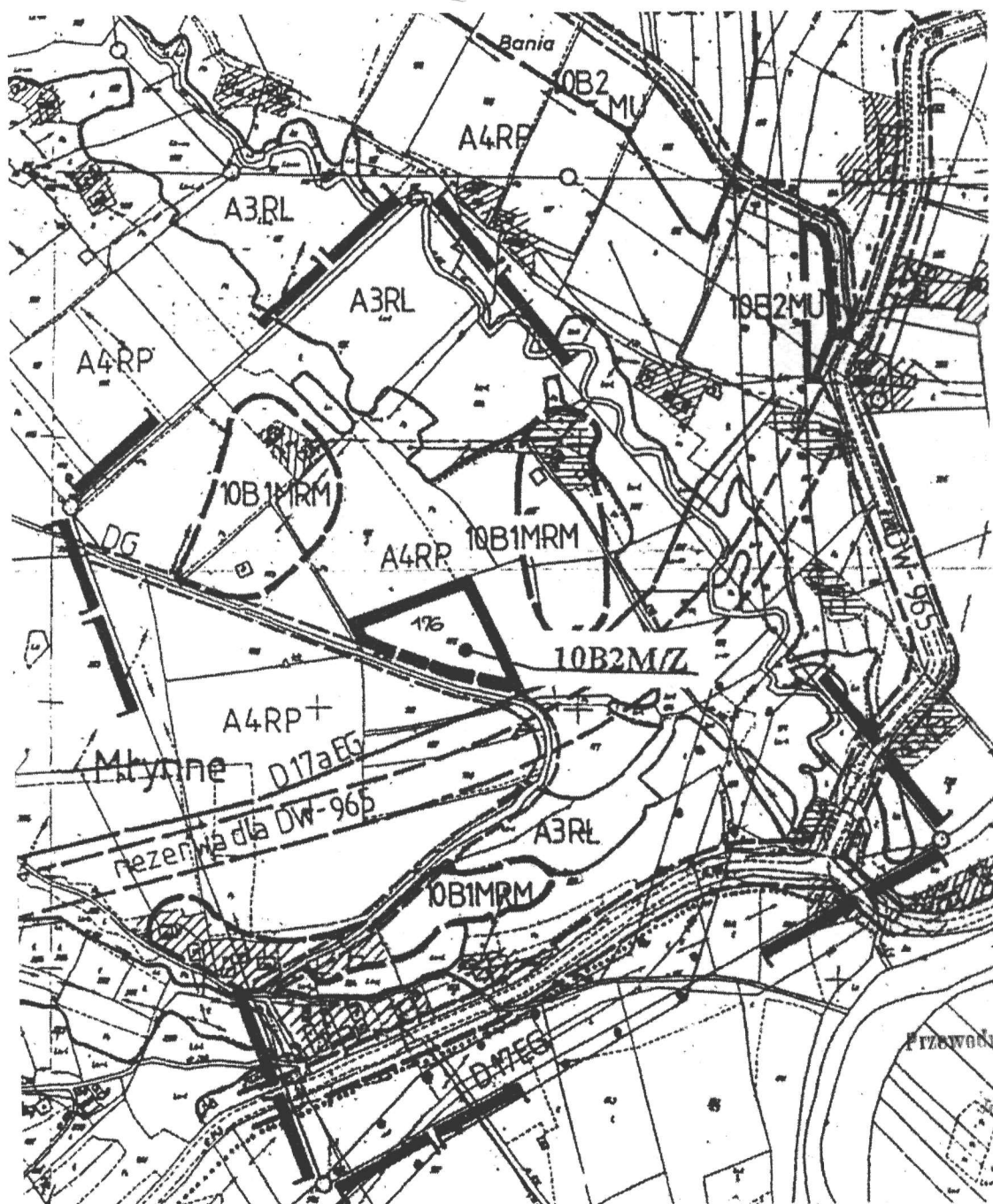
RYSUNEK PLANU NR 21

wieś MŁYNNE (10)

SKALA 1:5000

w zakresie przeznaczenia pod zabudowę mieszkaniową działki nr 176 o pow. 0,69 ha RIV
oznaczając symbolem

10B2M/Z



Przewodniczący
Rady Gminy:
J. Oleksy

Załącznik
do uchwały Nr XII/103/99
Rady Gminy w Limanowej
z dnia 30 grudnia 1999 r.

**ZMIANA MIEJSCOWEGO PLANU OGÓLNEGO ZAGOSPODAROWANIA PRZESTRZENNEGO
GMINY LIMANOWA**

Wprowadzonego uchwałą Nr XVI/89/94 Rady Gminy w Limanowej z dnia 22 marca 1994 r.
(Dz. Urz. Woj. Nowosądeckiego Nr 6, poz. 61 z późn. zm.)

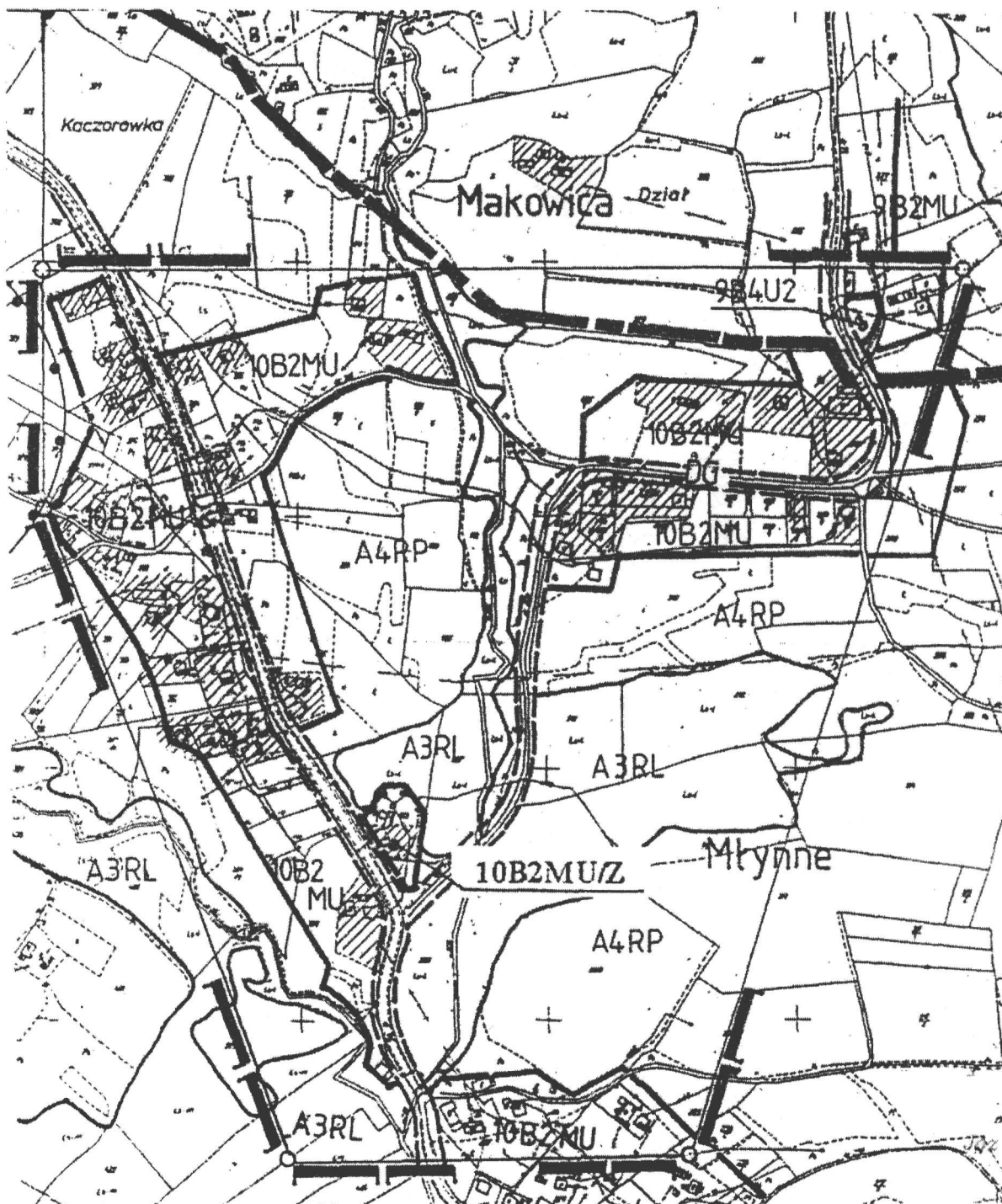
RYSYNEK PLANU NR 22

wieś MŁYNNE (10)

SKALA 1:5000

w zakresie przeznaczenia pod zabudowę mieszkaniową części działki nr 197 o pow. 0,40 ha RV, PsIV
oznaczając symbolem

10B2MU/Z



Przewodniczący
Rady Gminy:
J. Oleksy

Załącznik
do uchwały Nr XII/103/99
Rady Gminy w Limanowej
z dnia 30 grudnia 1999 r.

**ZMIANA MIEJSCOWEGO PLANU OGÓLNEGO ZAGOSPODAROWANIA PRZESTRZENNEGO
GMINY LIMANOWA**

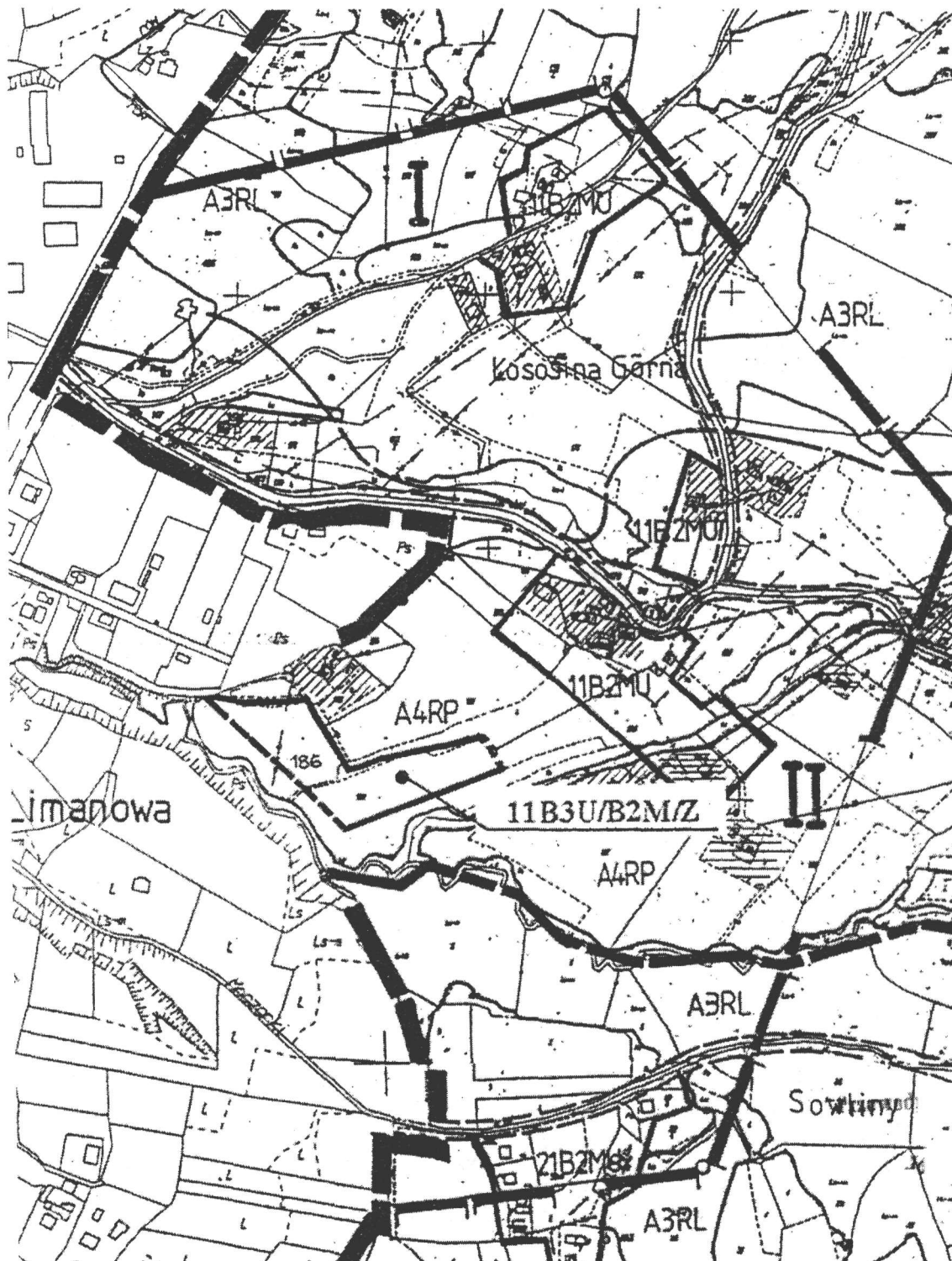
Wprowadzonego uchwałą Nr XVI/89/94 Rady Gminy w Limanowej z dnia 22 marca 1994 r.
(Dz. Urz. Woj. Nowosądeckiego Nr 6, poz. 61 z późn. zm.)

RYSUNEK PLANU NR 23

wieś ŁOSOSINA GÓRNA (11)

SKALA 1:5000

w zakresie przeznaczenia działki nr 186 o pow. 1,0 ha RIV, na cele zabudowy usługowej z dopuszczeniem zabudowy mieszkaniowej
oznaczając symbolem
11B3U/B2M/Z



Przewodniczący
Rady Gminy:
J. Oleksy

Załącznik
do uchwały Nr XII/103/99
Rady Gminy w Limanowej
z dnia 30 grudnia 1999 r.

**ZMIANA MIEJSCOWEGO PLANU OGÓLNEGO ZAGOSPODAROWANIA PRZESTRZENNEGO
GMINY LIMANOWA**

Wprowadzonego uchwałą Nr XVI/89/94 Rady Gminy w Limanowej z dnia 22 marca 1994 r.
(Dz. Urz. Woj. Nowosądeckiego Nr 6, poz. 61 z późn. zm.)

RYSUNEK PLANU NR 24

wieś MORDARKA (12)

SKALA 1:5000

w zakresie przeznaczenia pod zabudowę mieszkaniową działek nr 1163/3, 1163/4, 1163/5 o pow. 0,40 ha RIV
oznaczając symbolem

12B2MU/Z



Przewodniczący
Rady Gminy:
J. Oleksy

Załącznik
do uchwały Nr XII/103/99
Rady Gminy w Limanowej
z dnia 30 grudnia 1999 r.

**ZMIANA MIEJSCOWEGO PLANU OGÓLNEGO ZAGOSPODAROWANIA PRZESTRZENNEGO
GMINY LIMANOWA**

Wprowadzonego uchwałą Nr XVI/89/94 Rady Gminy w Limanowej z dnia 22 marca 1994 r.
(Dz. Urz. Woj. Nowosądeckiego Nr 6, poz. 61 z późn. zm.)

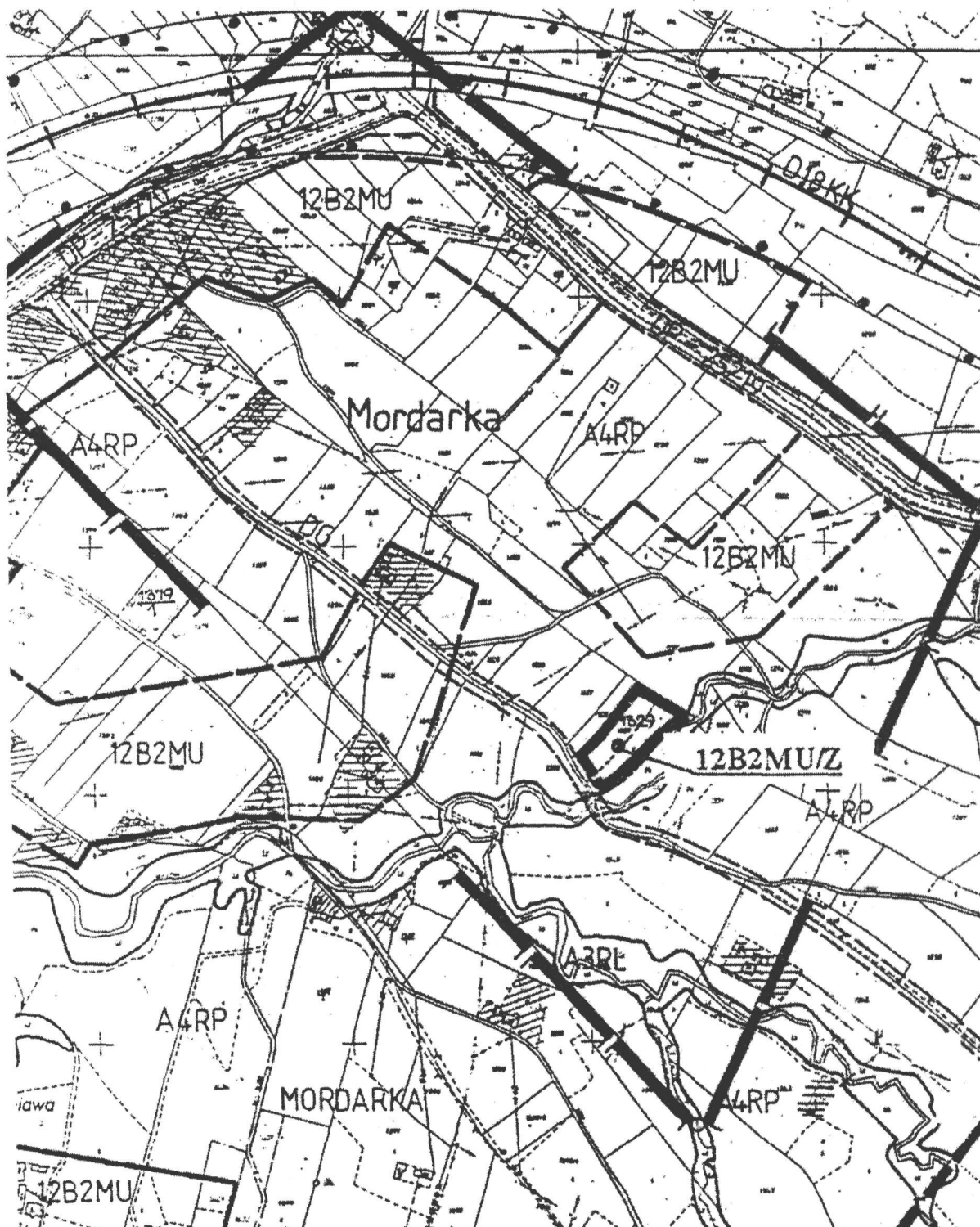
RYSUNEK PLANU NR 25

wieś MORDARKA (12)

SKALA 1:5000

w zakresie przeznaczenia pod zabudowę mieszkaniową działki nr 1329 o pow. 0,40 ha RIV
oznaczając symbolem

12B2MU/Z



Przewodniczący
Rady Gminy:
J. Oleksy

Załącznik
do uchwały Nr XII/103/99
Rady Gminy w Limanowej
z dnia 30 grudnia 1999 r.

**ZMIANA MIEJSCOWEGO PLANU OGÓLNEGO ZAGOSPODAROWANIA PRZESTRZENNEGO
GMINY LIMANOWA**

Wprowadzonego uchwałą Nr XVI/89/94 Rady Gminy w Limanowej z dnia 22 marca 1994 r.
(Dz. Urz. Woj. Nowosądeckiego Nr 6, poz. 61 z późn. zm.)

RYSUNEK PLANU NR 26

wieś MORDARKA (12)

SKALA 1:5000

w zakresie przeznaczenia pod zabudowę mieszkaniową części działki nr 1160 o pow. 0,11 ha PsV
oznaczając symbolem

12B2M/Z



Przewodniczący
Rady Gminy:
J. Oleksy

Załącznik
do uchwały Nr XII/103/99
Rady Gminy w Limanowej
z dnia 30 grudnia 1999 r.

**ZMIANA MIEJSCOWEGO PLANU OGÓLNEGO ZAGOSPODAROWANIA PRZESTRZENNEGO
GMINY LIMANOWA**

Wprowadzonego uchwałą Nr XVI/89/94 Rady Gminy w Limanowej z dnia 22 marca 1994 r.
(Dz. Urz. Woj. Nowosądeckiego Nr 6, poz. 61 z późn. zm.)

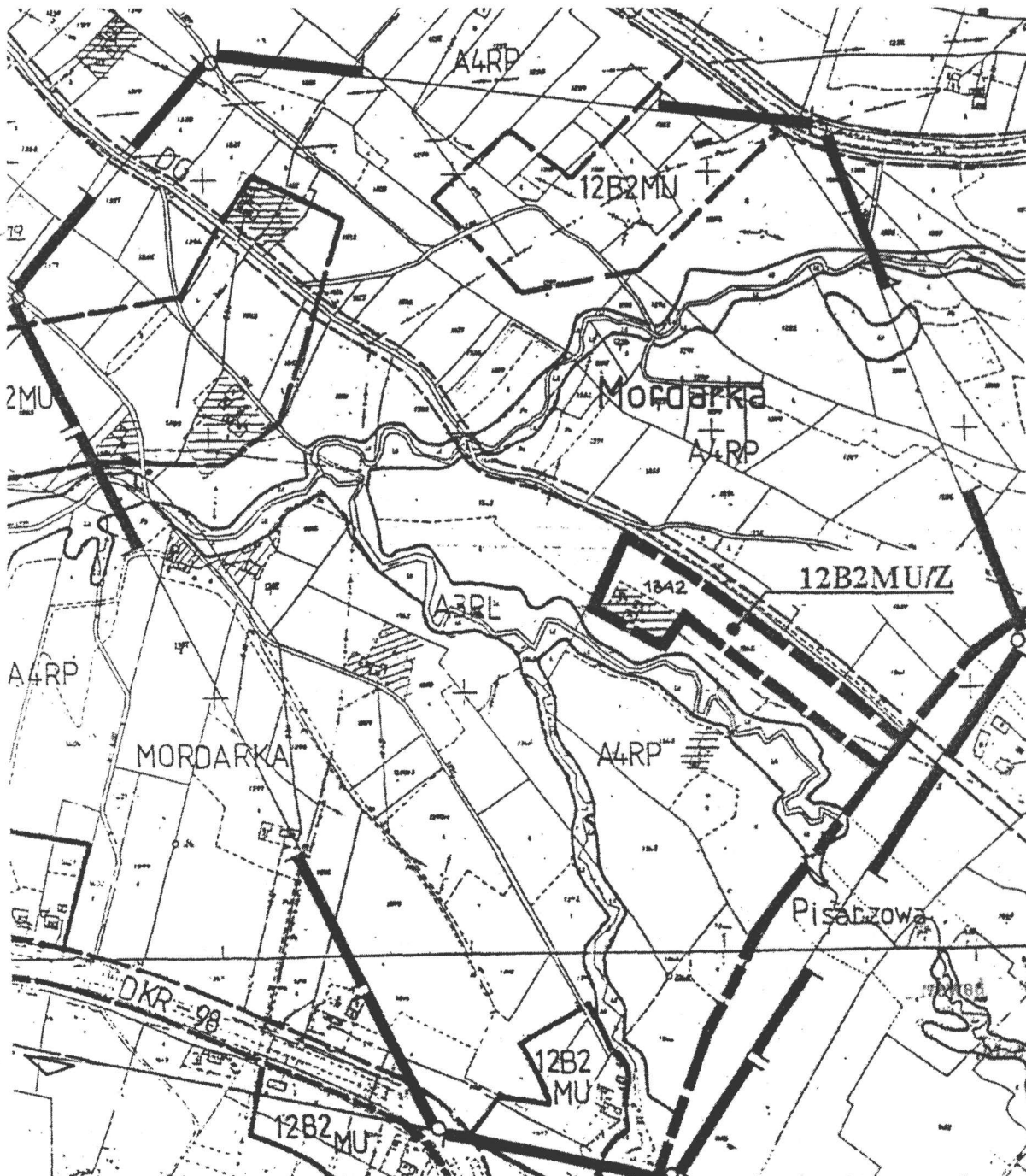
RYSYNEK PLANU NR 27

wieś MORDARKA (12)

SKALA 1:5000

w zakresie przeznaczenia pod zabudowę mieszkaniową działki nr 1342 o pow. 1,0 ha RIV
oznaczając symbolem

12B2MU/Z



Przewodniczący
Rady Gminy:
J. Oleksy

Załącznik
do uchwały Nr XII/103/99
Rady Gminy w Limanowej
z dnia 30 grudnia 1999 r.

**ZMIANA MIEJSCOWEGO PLANU OGÓLNEGO ZAGOSPODAROWANIA PRZESTRZENNEGO
GMINY LIMANOWA**

Wprowadzonego uchwałą Nr XVI/89/94 Rady Gminy w Limanowej z dnia 22 marca 1994 r.
(Dz. Urz. Woj. Nowosądeckiego Nr 6, poz. 61 z późn. zm.)

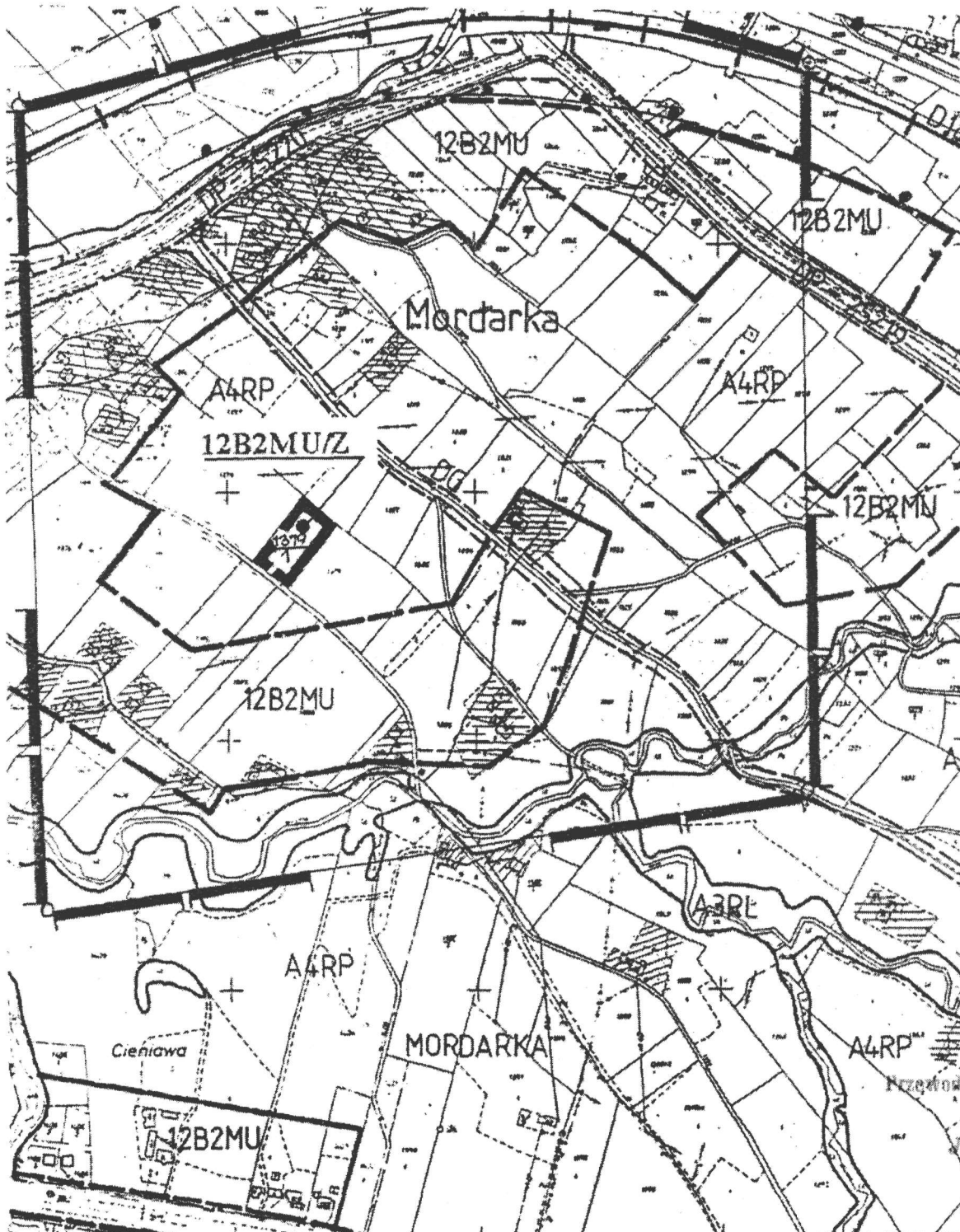
RYSUNEK PLANU NR 28

wieś MORDARKA (12)

SKALA 1:5000

w zakresie przeznaczenia pod zabudowę mieszkaniową działki nr 1379/1 o pow. 0,25 ha RIV
oznaczając symbolem

12B2MU/Z



Przewodniczący
Rady Gminy:
J. Oleksy

Załącznik
do uchwały Nr XII/103/99
Rady Gminy w Limanowej
z dnia 30 grudnia 1999 r.

**ZMIANA MIEJSCOWEGO PLANU OGÓLNEGO ZAGOSPODAROWANIA PRZESTRZENNEGO
GMINY LIMANOWA**

Wprowadzonego uchwałą Nr XVI/89/94 Rady Gminy w Limanowej z dnia 22 marca 1994 r.
(Dz. Urz. Woj. Nowosądeckiego Nr 6, poz. 61 z późn. zm.)

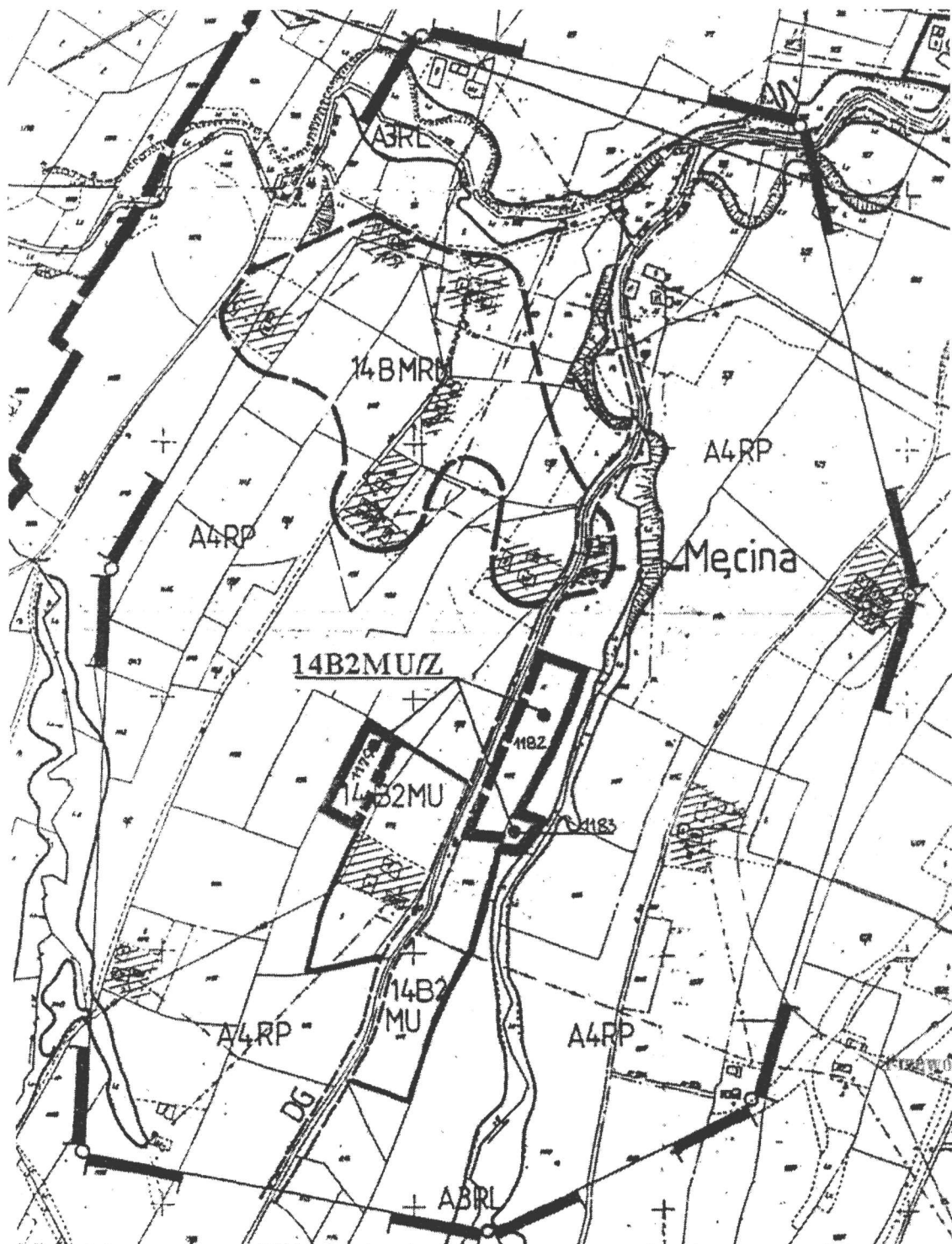
RYSUNEK PLANU NR 29

wieś MĘCINA (14)

SKALA 1:5000

w zakresie przeznaczenia pod zabudowę mieszkaniową działki nr 1182 o pow. 0,62 ha RIV
oraz części działek nr 1183 o pow. 0,06 ha RIV i nr 1179 o pow. 0,32 ha RIV oznaczając symbolem

14B2MU/Z



Przewodniczący
Rady Gminy:
J. Oleksy

Załącznik
do uchwały Nr XII/103/99
Rady Gminy w Limanowej
z dnia 30 grudnia 1999 r.

**ZMIANA MIEJSCOWEGO PLANU OGÓLNEGO ZAGOSPODAROWANIA PRZESTRZENNEGO
GMINY LIMANOWA**

Wprowadzonego uchwałą Nr XVI/89/94 Rady Gminy w Limanowej z dnia 22 marca 1994 r.
(Dz. Urz. Woj. Nowosądeckiego Nr 6, poz. 61 z późn. zm.)

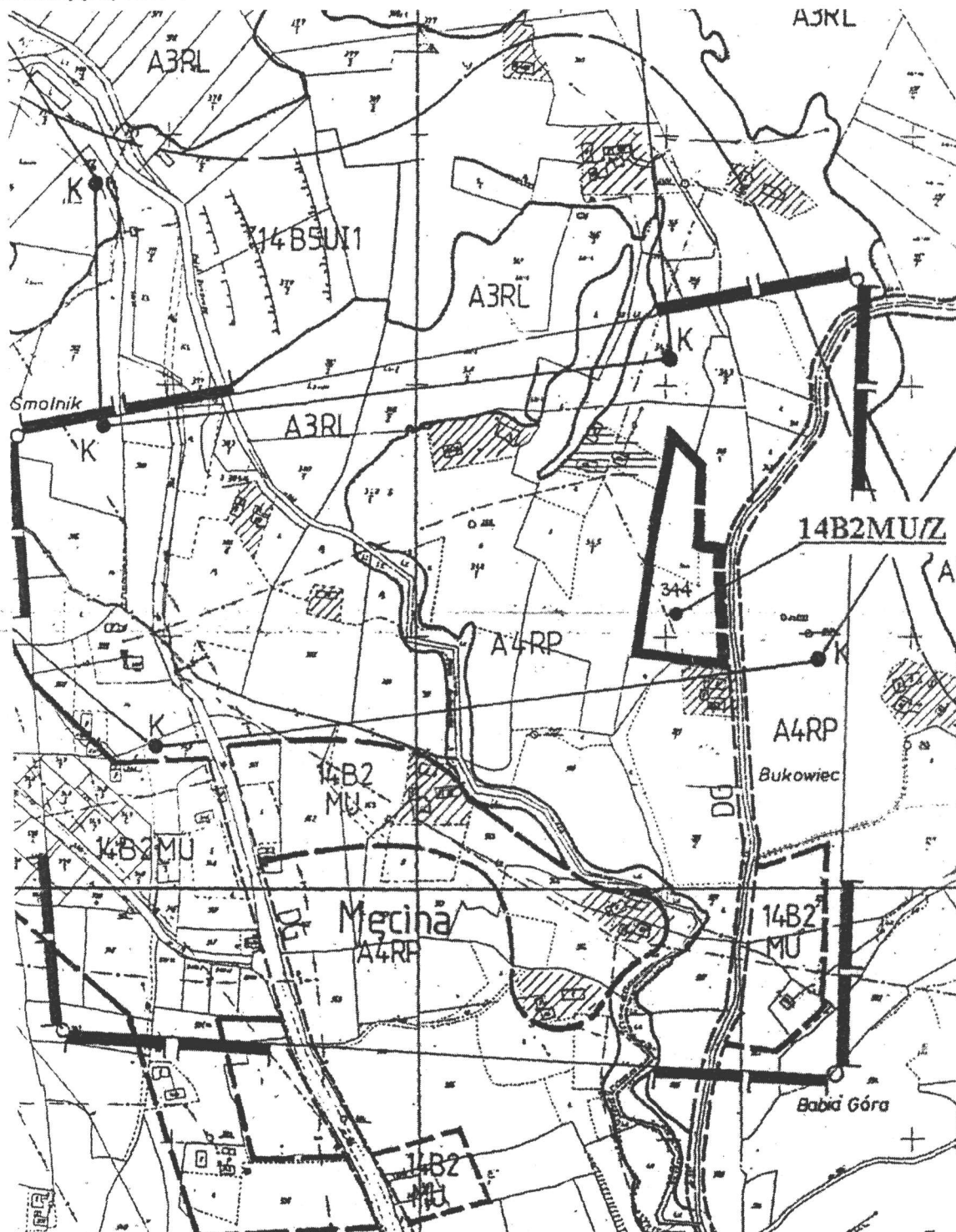
RYSUNEK PLANU NR 30

wieś MĘCINA (14)

SKALA 1:5000

w zakresie przeznaczenia pod zabudowę mieszkaniową działki nr 344 o pow. 1,02 w tym 0,60 ha ŁIV i 0,42 ha RV
oznaczając symbolem

14B2MU/Z



Przewodniczący
Rady Gminy:
J. Oleksy

Załącznik
do uchwały Nr XII/103/99
Rady Gminy w Limanowej
z dnia 30 grudnia 1999 r.

**ZMIANA MIEJSCOWEGO PLANU OGÓLNEGO ZAGOSPODAROWANIA PRZESTRZENNEGO
GMINY LIMANOWA**

Wprowadzonego uchwałą Nr XVI/89/94 Rady Gminy w Limanowej z dnia 22 marca 1994 r.
(Dz. Urz. Woj. Nowosądeckiego Nr 6, poz. 61 z późn. zm.)

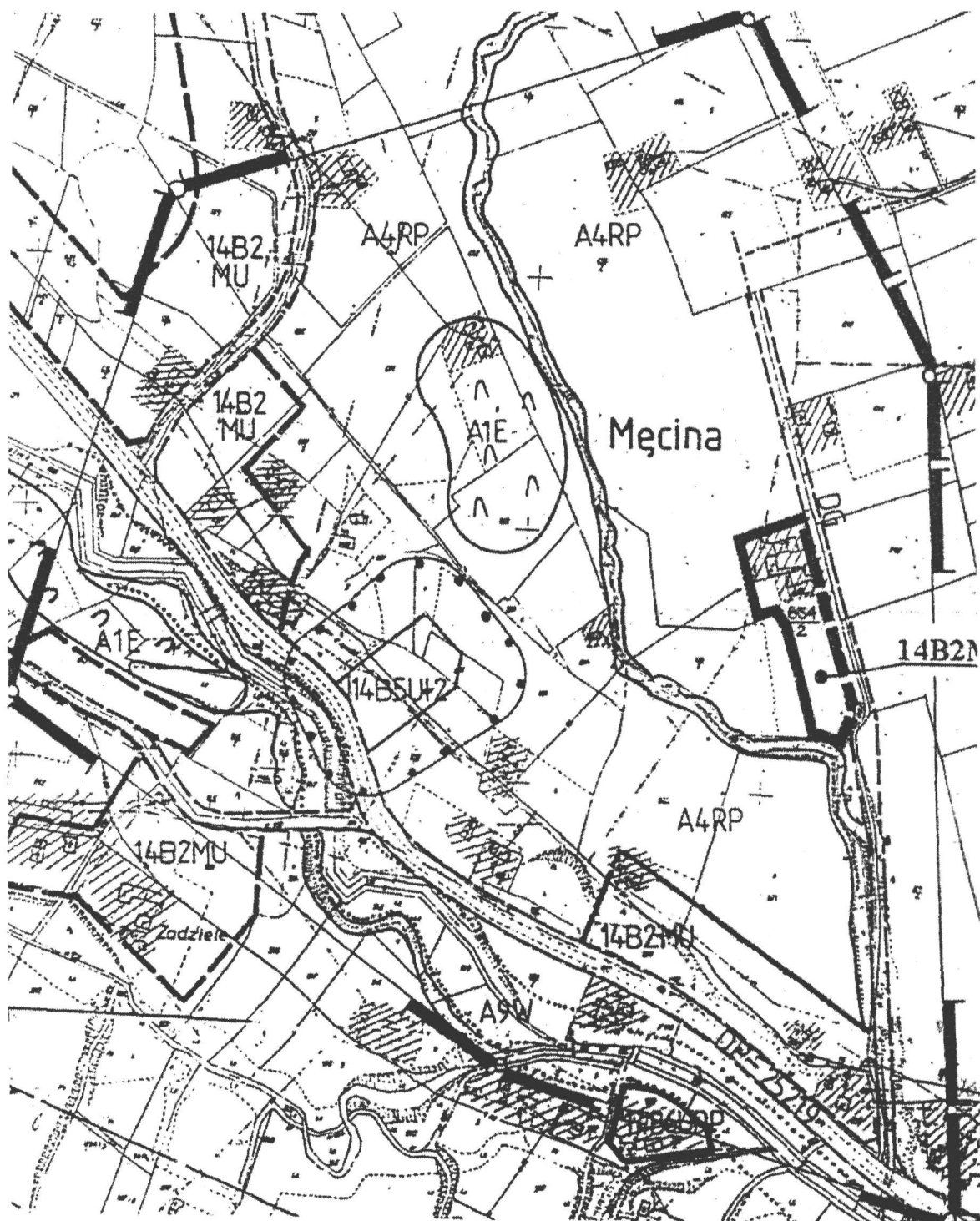
RYSUNEK PLANU NR 31

wieś MĘCINA (14)

SKALA 1:5000

w zakresie przeznaczenia pod zabudowę mieszkaniową działki nr 654/2 o pow. 0,90 ha RIV
oznaczając symbolem

14B2MU/Z



Przewodniczący
Rady Gminy:
J. Oleksy

Załącznik
do uchwały Nr XII/103/99
Rady Gminy w Limanowej
z dnia 30 grudnia 1999 r.

**ZMIANA MIEJSCOWEGO PLANU OGÓLNEGO ZAGOSPODAROWANIA PRZESTRZENNEGO
GMINY LIMANOWA**

Wprowadzonego uchwałą Nr XVI/89/94 Rady Gminy w Limanowej z dnia 22 marca 1994 r.
(Dz. Urz. Woj. Nowosądeckiego Nr 6, poz. 61 z późn. zm.)

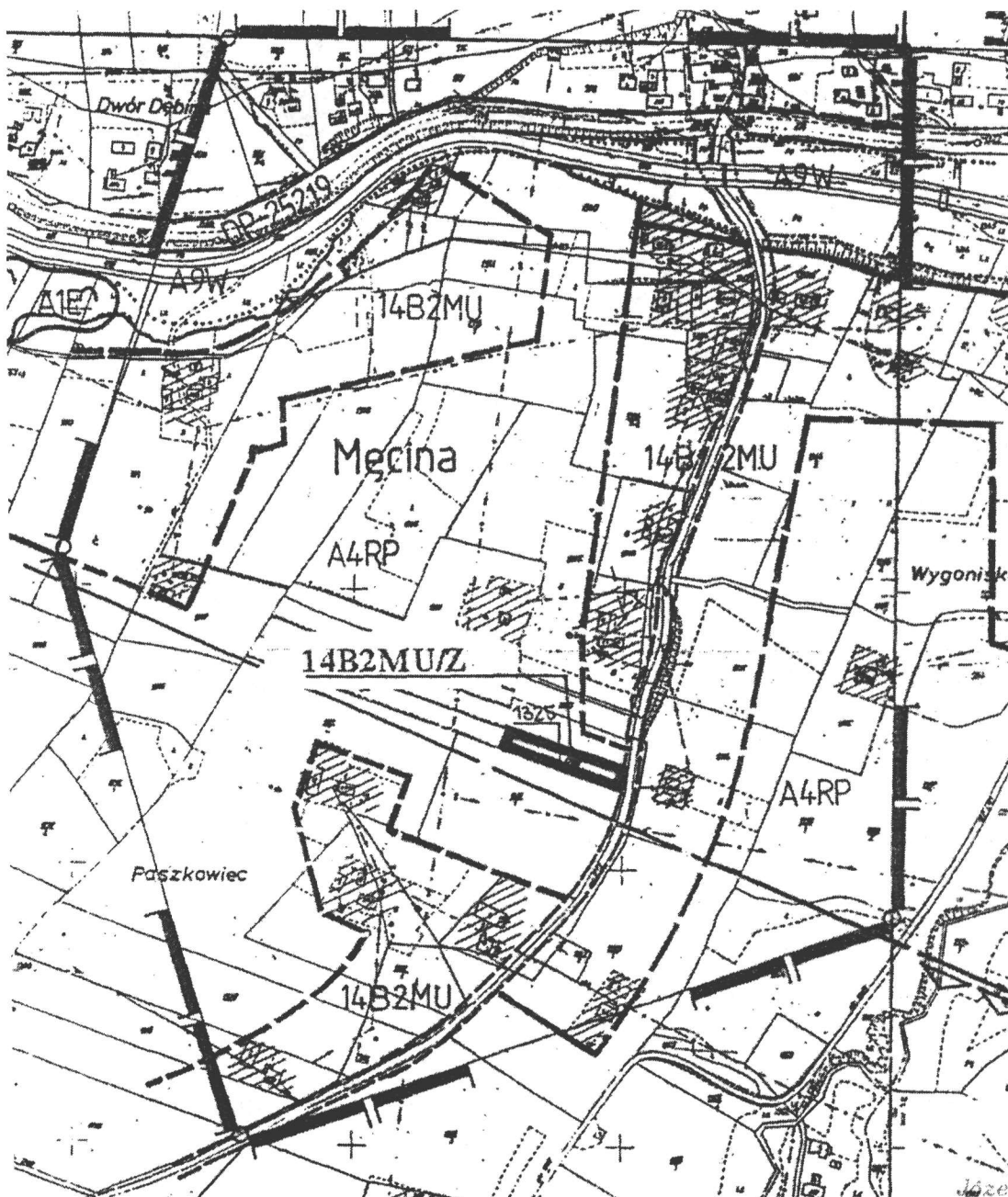
RYSUNEK PLANU NR 32

wieś MĘCINA (14)

SKALA 1:5000

w zakresie przeznaczenia pod zabudowę mieszkaniową działki nr 1325 o pow. 0,20 ha RIVb
oznaczając symbolem

14B2MU/Z



Przewodniczący
Rady Gminy:
J. Oleksy

Załącznik
do uchwały Nr XII/103/99
Rady Gminy w Limanowej
z dnia 30 grudnia 1999 r.

**ZMIANA MIEJSCOWEGO PLANU OGÓLNEGO ZAGOSPODAROWANIA PRZESTRZENNEGO
GMINY LIMANOWA**

Wprowadzonego uchwałą Nr XVI/89/94 Rady Gminy w Limanowej z dnia 22 marca 1994 r.
(Dz. Urz. Woj. Nowosądeckiego Nr 6, poz. 61 z późn. zm.)

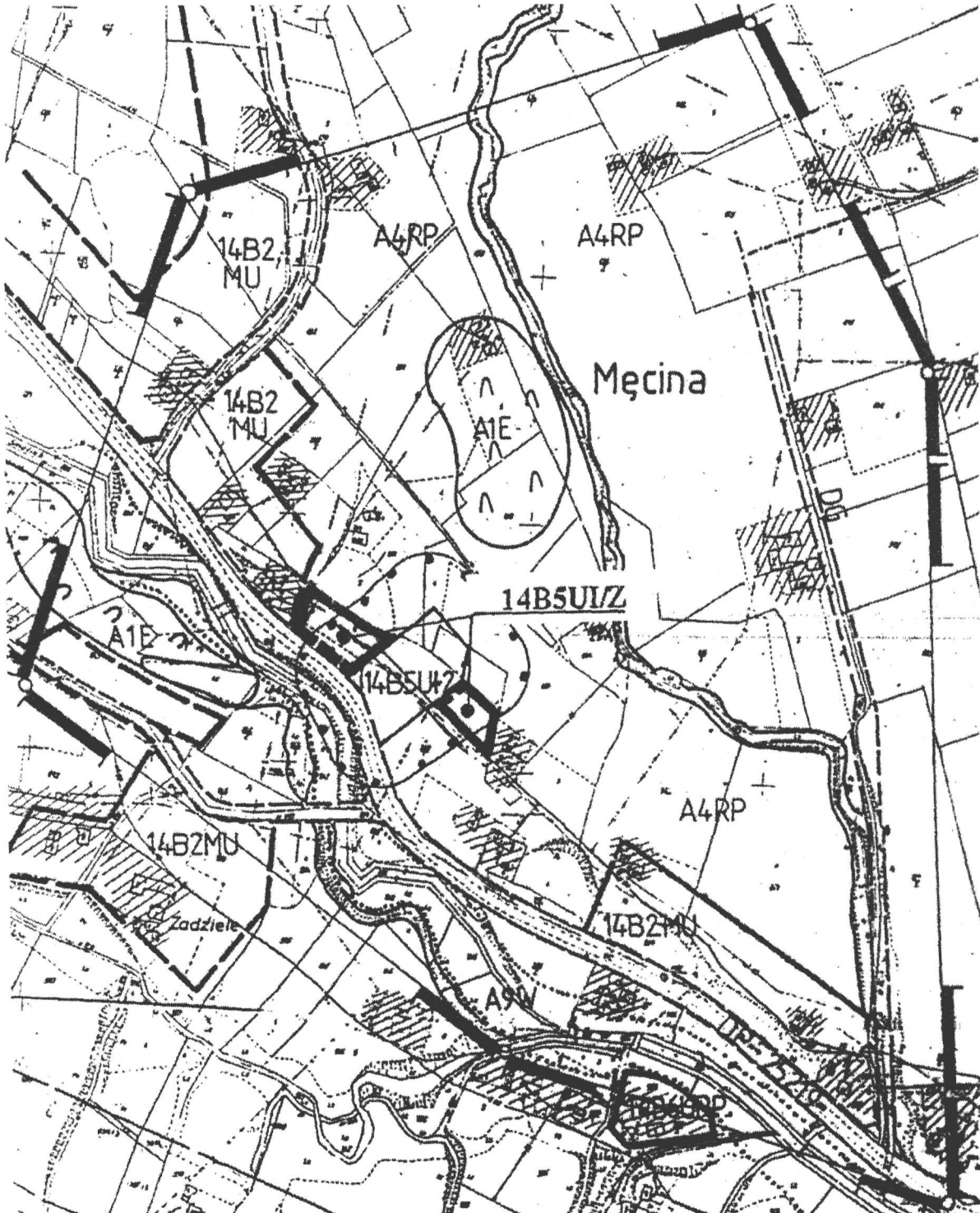
RYSUNEK PLANU NR 33

wieś MĘCINA (14)

SKALA 1:5000

w zakresie przeznaczenia części działki nr 857 o pow. 0,50 ha RIV pod stację paliw
oznaczając symbolem

14B5VI/Z



Przewodniczący
Rady Gminy:
J. Oleksy

Załącznik
do uchwały Nr XII/103/99
Rady Gminy w Limanowej
z dnia 30 grudnia 1999 r.

**ZMIANA MIEJSCOWEGO PLANU OGÓLNEGO ZAGOSPODAROWANIA PRZESTRZENNEGO
GMINY LIMANOWA**

Wprowadzonego uchwałą Nr XVI/89/94 Rady Gminy w Limanowej z dnia 22 marca 1994 r.
(Dz. Urz. Woj. Nowosądeckiego Nr 6, poz. 61 z późn. zm.)

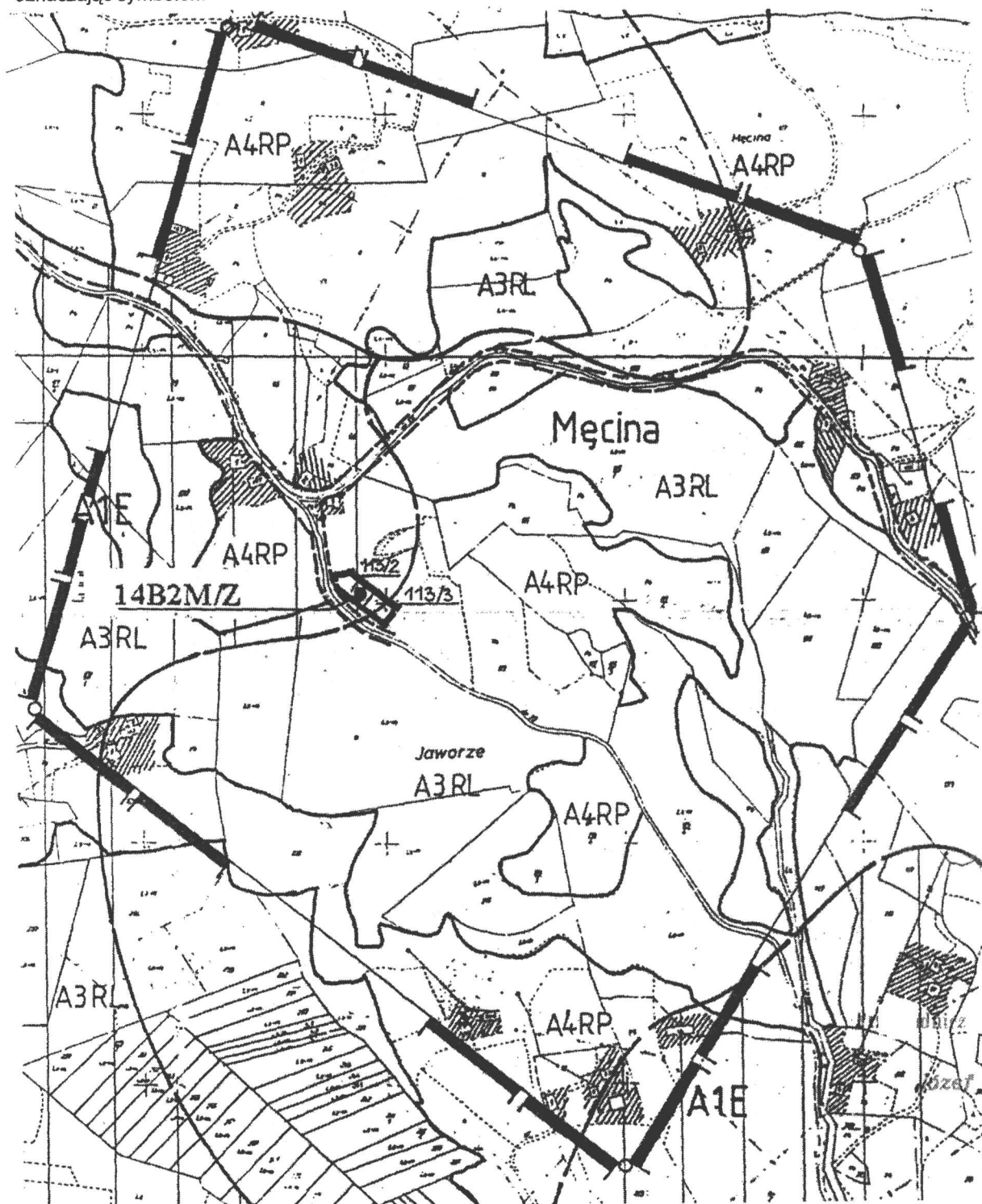
RYSUNEK PLANU NR 34

wieś MĘCINA (14)

SKALA 1:5000

w zakresie przeznaczenia pod zabudowę letniskową działek nr 113/2 i 113/3 o pow. 0,10 ha RVI
oznaczając symbolem

14B2M/Z



Przewodniczący
Rady Gminy:
J. Oleksy

Załącznik
do uchwały Nr XII/103/99
Rady Gminy w Limanowej
z dnia 30 grudnia 1999 r.

**ZMIANA MIEJSCOWEGO PLANU OGÓLNEGO ZAGOSPODAROWANIA PRZESTRZENNEGO
GMINY LIMANOWA**

Wprowadzonego uchwałą Nr XVI/89/94 Rady Gminy w Limanowej z dnia 22 marca 1994 r.
(Dz. Urz. Woj. Nowosądeckiego Nr 6, poz. 61 z późn. zm.)

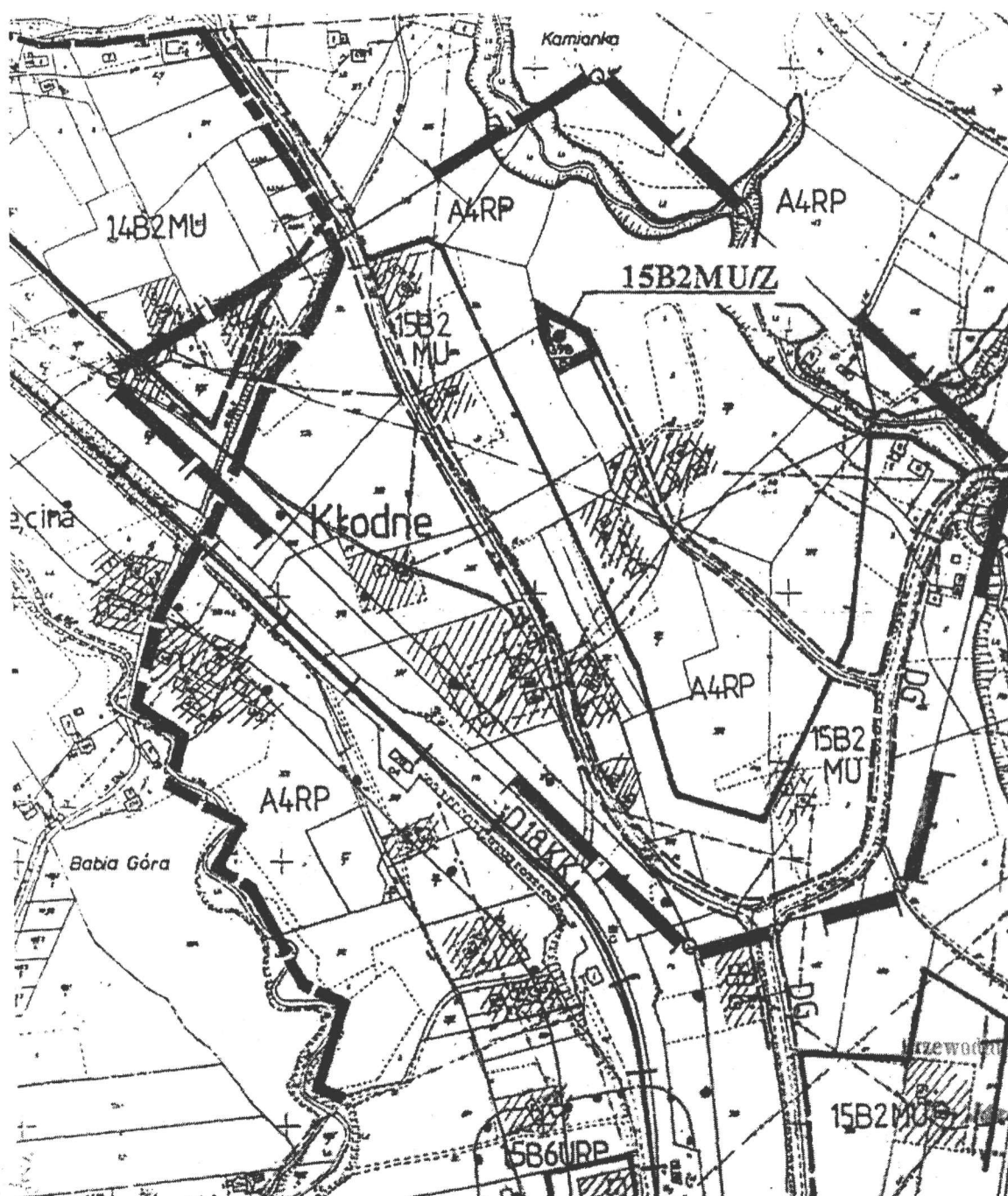
RYSUNEK PLANU NR 35

wieś KŁODNE (15)

SKALA 1:5000

w zakresie przeznaczenia pod zabudowę mieszkaniową działki nr 398/8 o pow. 0,13 ha RIV
oznaczając symbolem

15B2MU/Z



Przewodniczący
Rady Gminy:
J. Oleksy

Załącznik
do uchwały Nr XII/103/99
Rady Gminy w Limanowej
z dnia 30 grudnia 1999 r.

**ZMIANA MIEJSCOWEGO PLANU OGÓLNEGO ZAGOSPODAROWANIA PRZESTRZENNEGO
GMINY LIMANOWA**

Wprowadzonego uchwałą Nr XVI/89/94 Rady Gminy w Limanowej z dnia 22 marca 1994 r.
(Dz. Urz. Woj. Nowosądeckiego Nr 6, poz. 61 z późn. zm.)

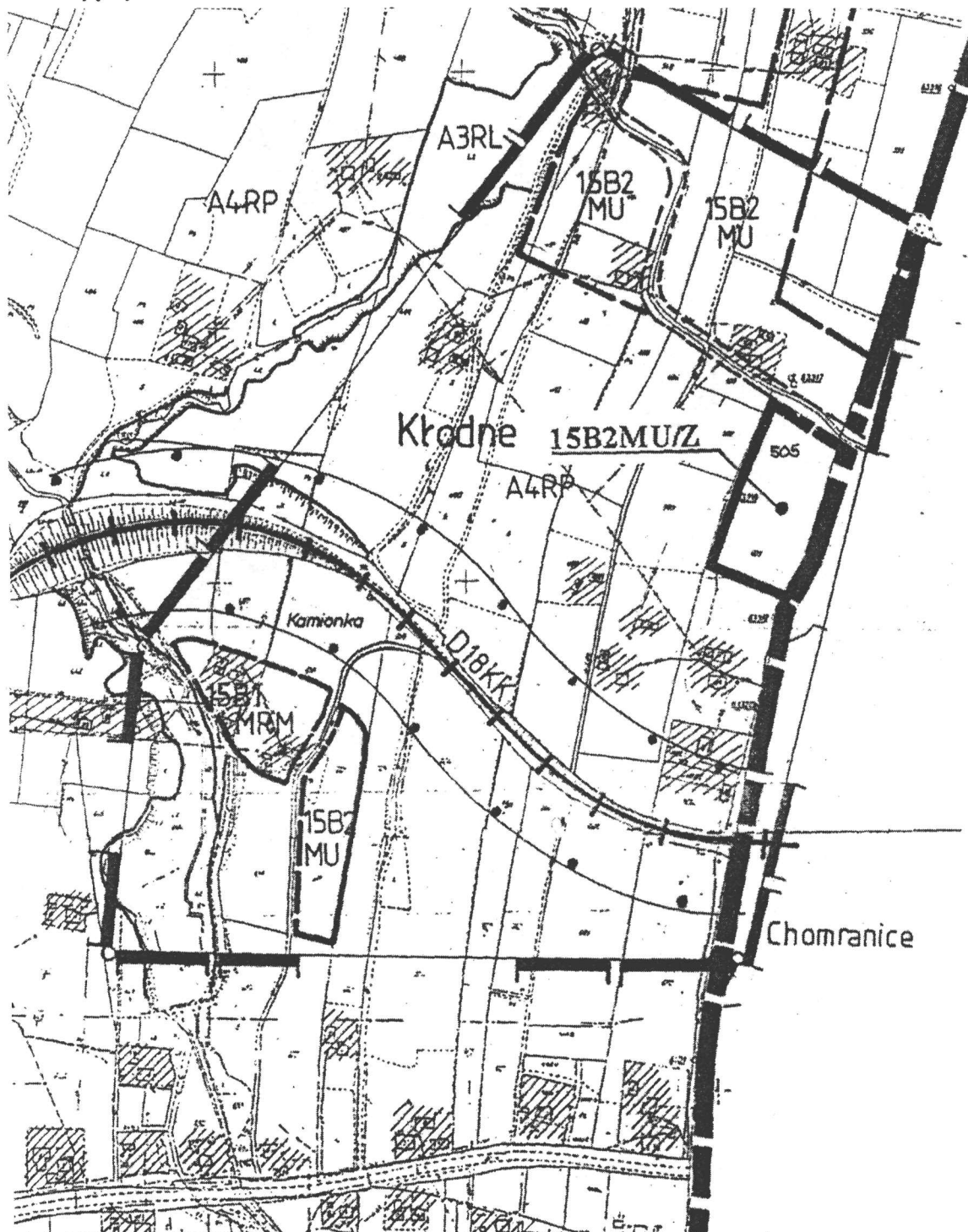
RYSUNEK PLANU NR 36

wieś KŁODNE (15)

SKALA 1:5000

w zakresie przeznaczenia pod zabudowę mieszkaniową części działki nr 505 o pow. 0,98 ha RIVb
oznaczając symbolem

15B2MU/Z



Przewodniczący
Rady Gminy:
J. Oleksy

Załącznik
do uchwały Nr XII/103/99
Rady Gminy w Limanowej
z dnia 30 grudnia 1999 r.

**ZMIANA MIEJSCOWEGO PLANU OGÓLNEGO ZAGOSPODAROWANIA PRZESTRZENNEGO
GMINY LIMANOWA**

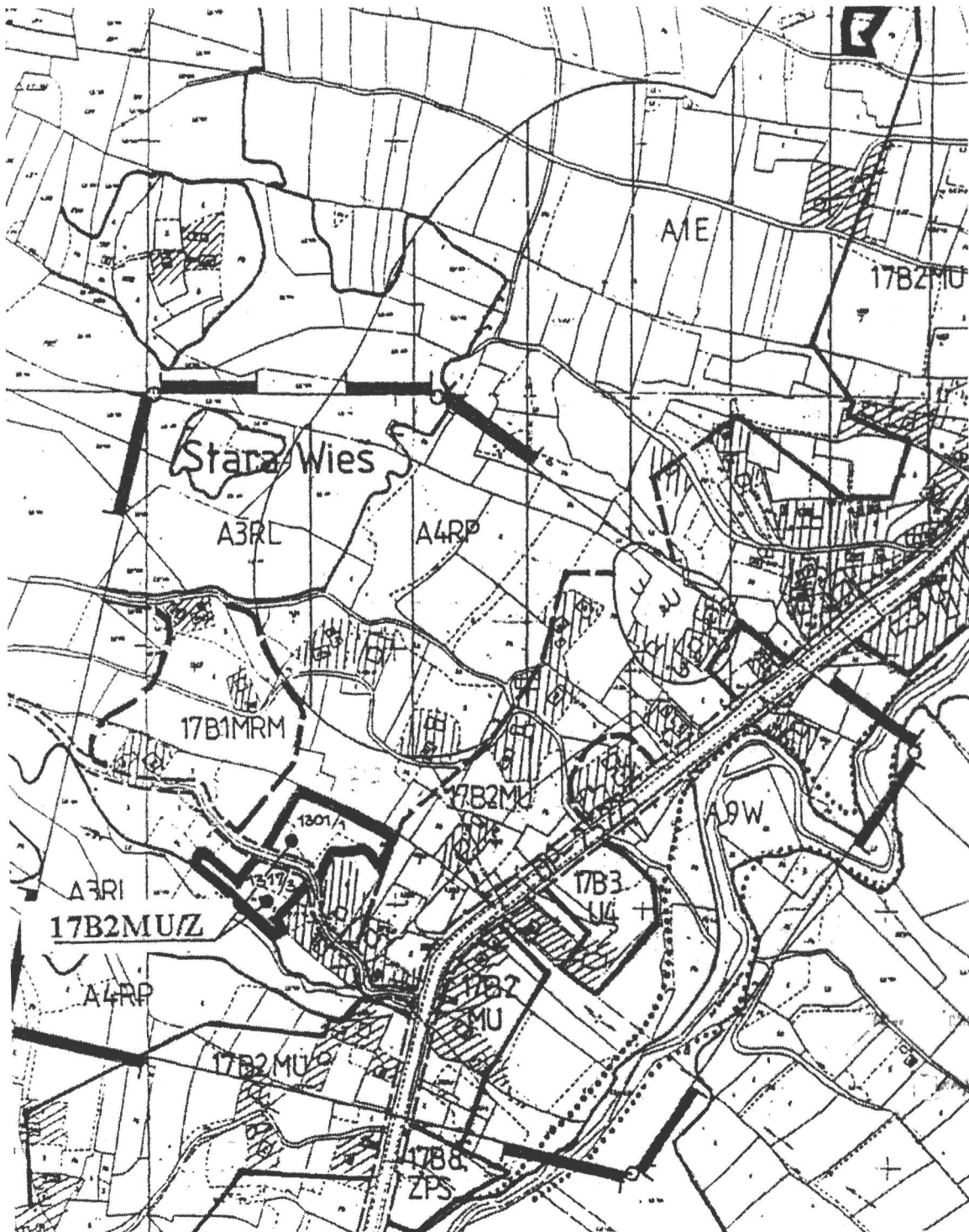
Wprowadzonego uchwałą Nr XVI/89/94 Rady Gminy w Limanowej z dnia 22 marca 1994 r.
(Dz. Urz. Woj. Nowosądeckiego Nr 6, poz. 61 z późn. zm.)

RYSUNEK PLANU NR 37

wieś STARA WIEŚ (17)

SKALA 1:5000

w zakresie przeznaczenia pod zabudowę mieszkaniową działek nr 1317/3 o pow. 0,20 ha RV, PsV i nr 1301/1 o pow. 0,50 ha RV
oznaczając symbolem
17B2MU/Z



Przewodniczący
Rady Gminy:
J. Oleksy

Załącznik
do uchwały Nr XII/103/99
Rady Gminy w Limanowej
z dnia 30 grudnia 1999 r.

**ZMIANA MIEJSCOWEGO PLANU OGÓLNEGO ZAGOSPODAROWANIA PRZESTRZENNEGO
GMINY LIMANOWA**

Wprowadzonego uchwałą Nr XVI/89/94 Rady Gminy w Limanowej z dnia 22 marca 1994 r.
(Dz. Urz. Woj. Nowosądeckiego Nr 6, poz. 61 z późn. zm.)

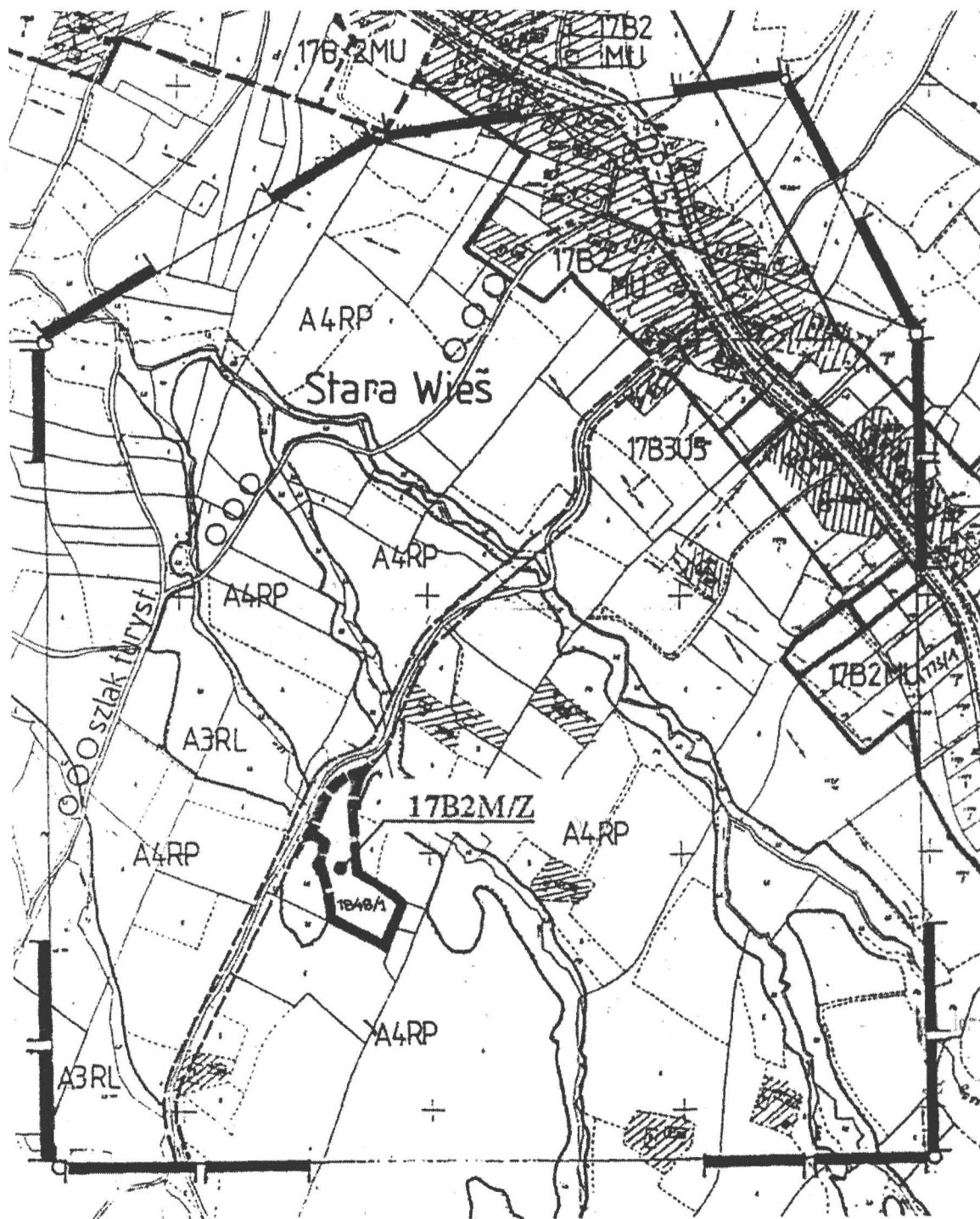
RYSUNEK PLANU NR 38

wieś STARA WIEŚ (17)

SKALA 1:5000

w zakresie przeznaczenia pod zabudowę mieszkaniową części działki nr 1848/1 o pow. 0,65 ha ŁV
oznaczając symbolem

17B2M/Z



Przewodniczący
Rady Gminy:
J. Oleksy

Załącznik
do uchwały Nr XII/103/99
Rady Gminy w Limanowej
z dnia 30 grudnia 1999 r.

**ZMIANA MIEJSCOWEGO PLANU OGÓLNEGO ZAGOSPODAROWANIA PRZESTRZENNEGO
GMINY LIMANOWA**

Wprowadzonego uchwałą Nr XVI/89/94 Rady Gminy w Limanowej z dnia 22 marca 1994 r.
(Dz. Urz. Woj. Nowosądeckiego Nr 6, poz. 61 z późn. zm.)

RYSUNEK PLANU NR 40

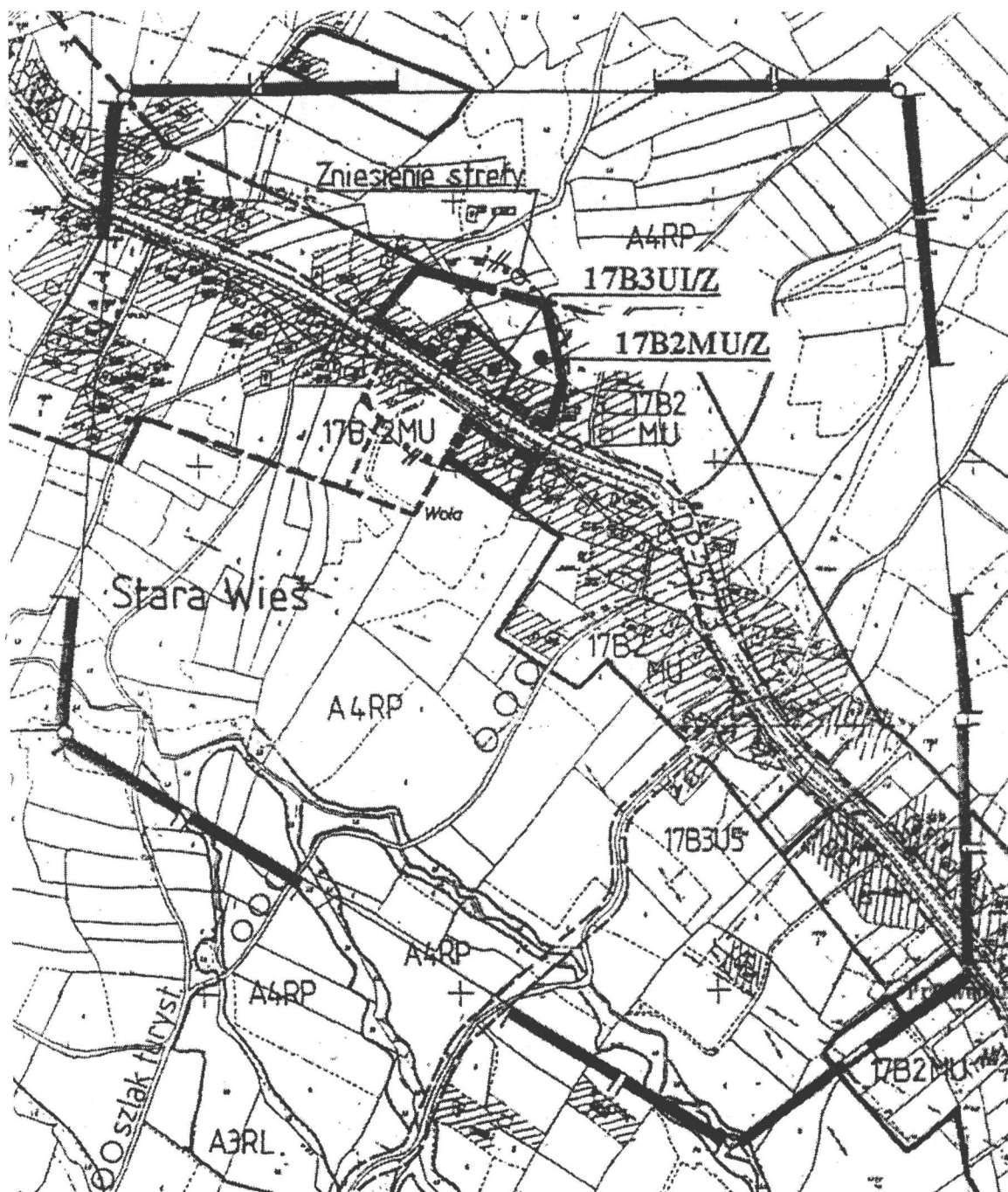
wieś STARA WIEŚ (17)

SKALA 1:5000

w zakresie zniesienia strefy wokół nieczynnych magazynów usytuowanych na działce nr 996 przeznaczając ten teren pod usługi
oznaczając symbolem
części działek nr 997, 992, 994, 995 o pow. 0,8 ha RIV, PsIV usytuowane w obrębie zniesionej strefy
przeznacza się pod zabudowę mieszkaniową oznaczając symbolem

17B3UI/Z

17B2MU/Z



Przewodniczący
Rady Gminy:
J. Oleksy

Załącznik
do uchwały Nr XII/103/99
Rady Gminy w Limanowej
z dnia 30 grudnia 1999 r.

**ZMIANA MIEJSCOWEGO PLANU OGÓLNEGO ZAGOSPODAROWANIA PRZESTRZENNEGO
GMINY LIMANOWA**

Wprowadzonego uchwałą Nr XVI/89/94 Rady Gminy w Limanowej z dnia 22 marca 1994 r.
(Dz. Urz. Woj. Nowosądeckiego Nr 6, poz. 61 z późn. zm.)

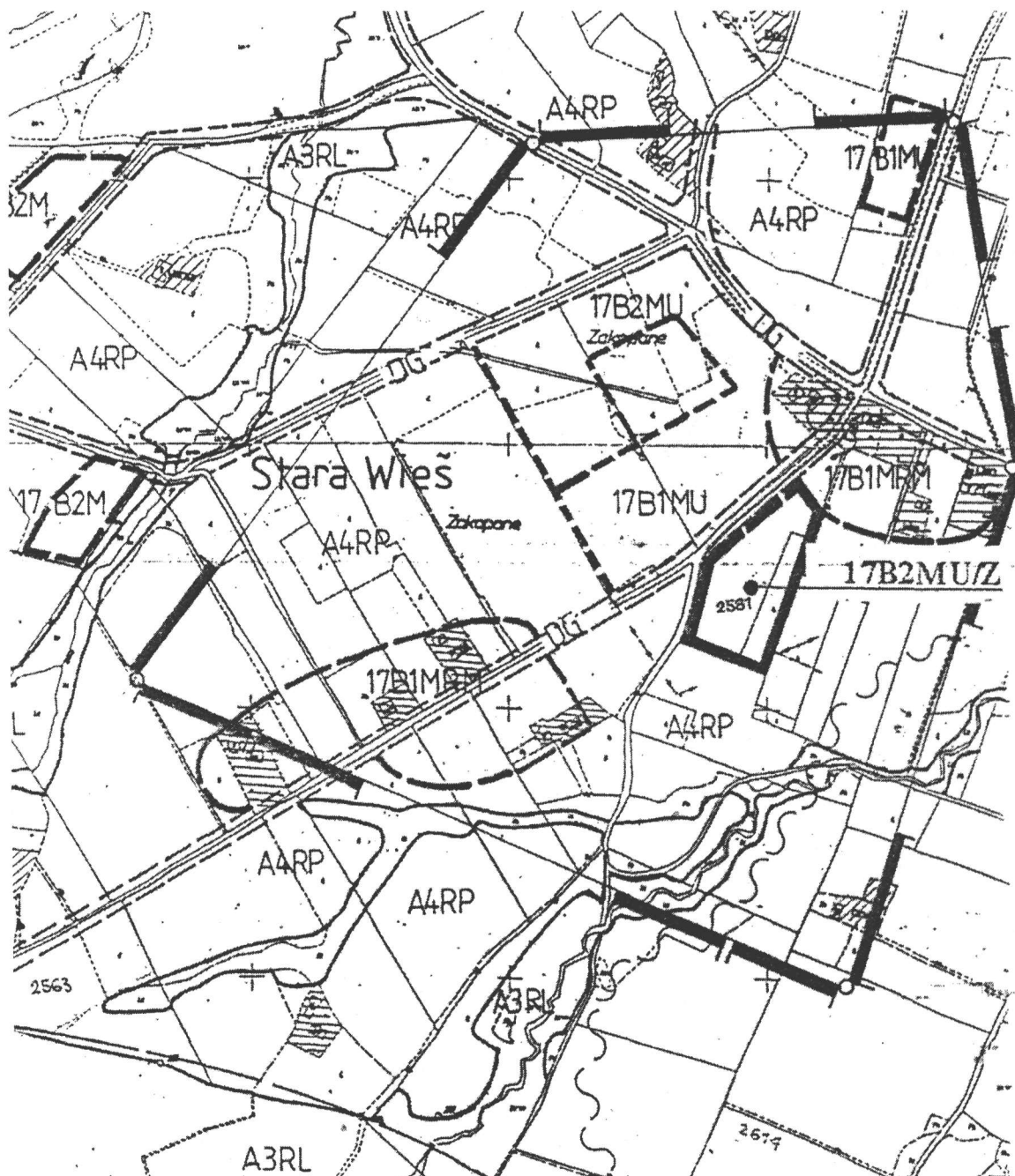
RYSUNEK PLANU NR 41

wieś STARA WIEŚ (17)

SKALA 1:5000

w zakresie przeznaczenia pod zabudowę mieszkaniową działki nr 2581 o pow. 0,99 ha RV, ŁIV
oznaczając symbolem

17B2MU/Z



Przewodniczący
Rady Gminy:
J. Oleksy

Załącznik
do uchwały Nr XII/103/99
Rady Gminy w Limanowej
z dnia 30 grudnia 1999 r.

**ZMIANA MIEJSCOWEGO PLANU OGÓLNEGO ZAGOSPODAROWANIA PRZESTRZENNEGO
GMINY LIMANOWA**

Wprowadzonego uchwałą Nr XVI/89/94 Rady Gminy w Limanowej z dnia 22 marca 1994 r.
(Dz. Urz. Woj. Nowosądeckiego Nr 6, poz. 61 z późn. zm.)

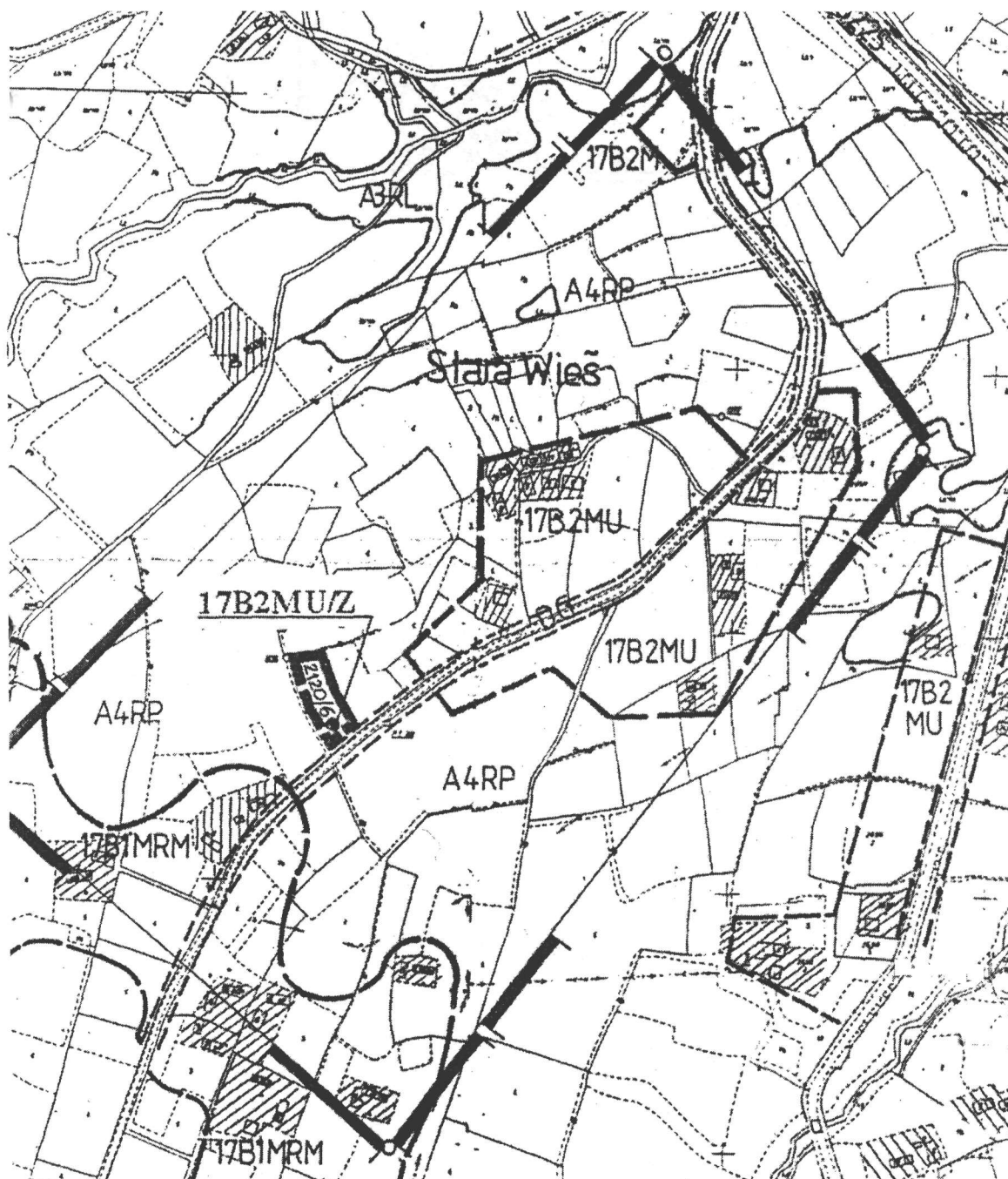
RYSUNEK PLANU NR 42

wieś STARA WIEŚ (17)

SKALA 1:5000

w zakresie przeznaczenia pod zabudowę mieszkaniową działki nr 2120/6 o pow. 0,27 ha RV
oznaczając symbolem

17B2MU/Z



Przewodniczący
Rady Gminy:
J. Oleksy

Załącznik
do uchwały Nr XII/103/99
Rady Gminy w Limanowej
z dnia 30 grudnia 1999 r.

**ZMIANA MIEJSCOWEGO PLANU OGÓLNEGO ZAGOSPODAROWANIA PRZESTRZENNEGO
GMINY LIMANOWA**

Wprowadzonego uchwałą Nr XVI/89/94 Rady Gminy w Limanowej z dnia 22 marca 1994 r.
(Dz. Urz. Woj. Nowosądeckiego Nr 6, poz. 61 z późn. zm.)

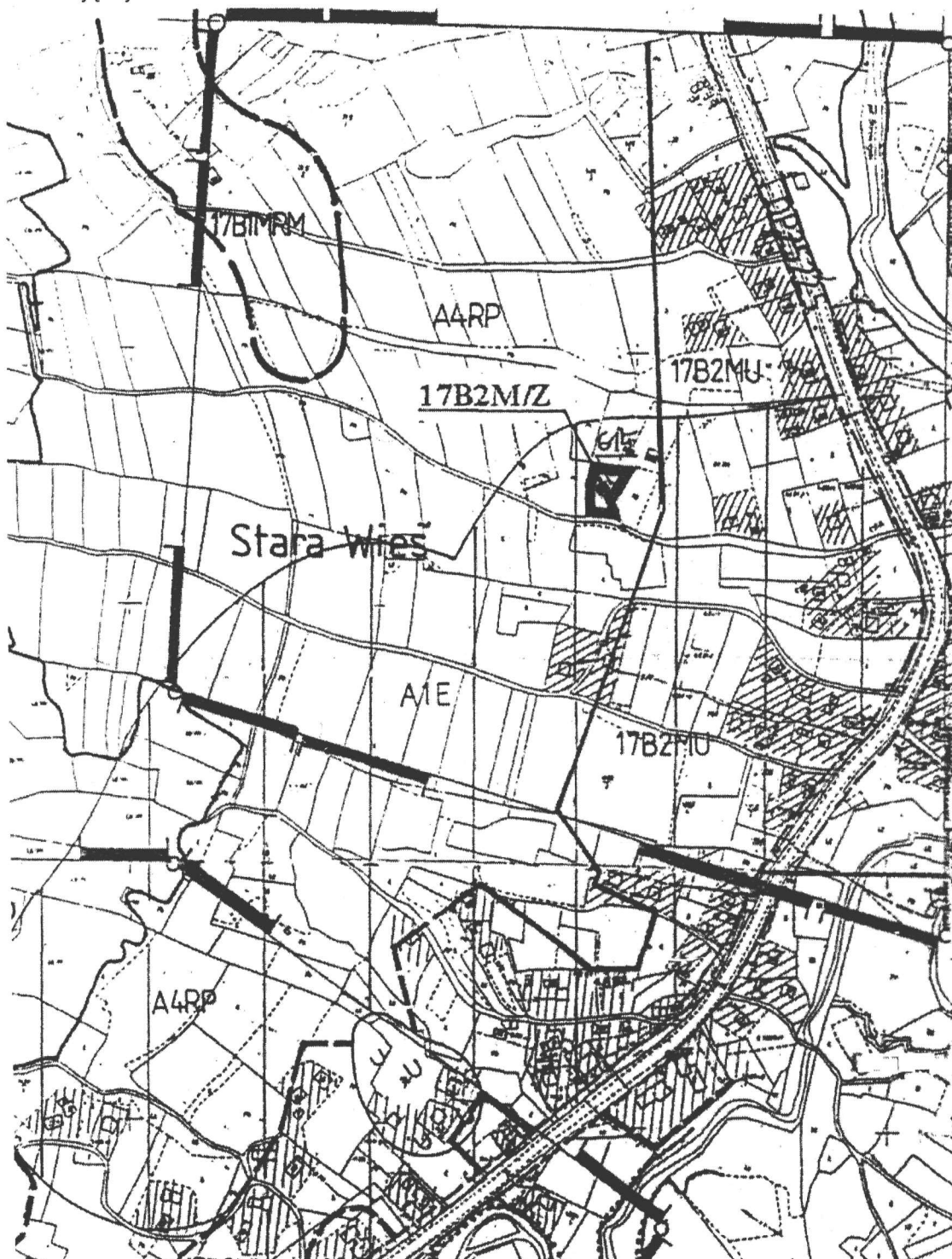
RYSUNEK PLANU NR 43

wieś STARA WIEŚ (17)

SKALA 1:5000

w zakresie przeznaczenia pod zabudowę mieszkaniową działki nr 615 o pow. 0,13 ha RV, PsV
oznaczając symbolem

17B2M/Z



Przewodniczący
Rady Gminy:
J. Oleksy

Załącznik
do uchwały Nr XII/103/99
Rady Gminy w Limanowej
z dnia 30 grudnia 1999 r.

**ZMIANA MIEJSCOWEGO PLANU OGÓLNEGO ZAGOSPODAROWANIA PRZESTRZENNEGO
GMINY LIMANOWA**

Wprowadzonego uchwałą Nr XVI/89/94 Rady Gminy w Limanowej z dnia 22 marca 1994 r.
(Dz. Urz. Woj. Nowosądeckiego Nr 6, poz. 61 z późn. zm.)

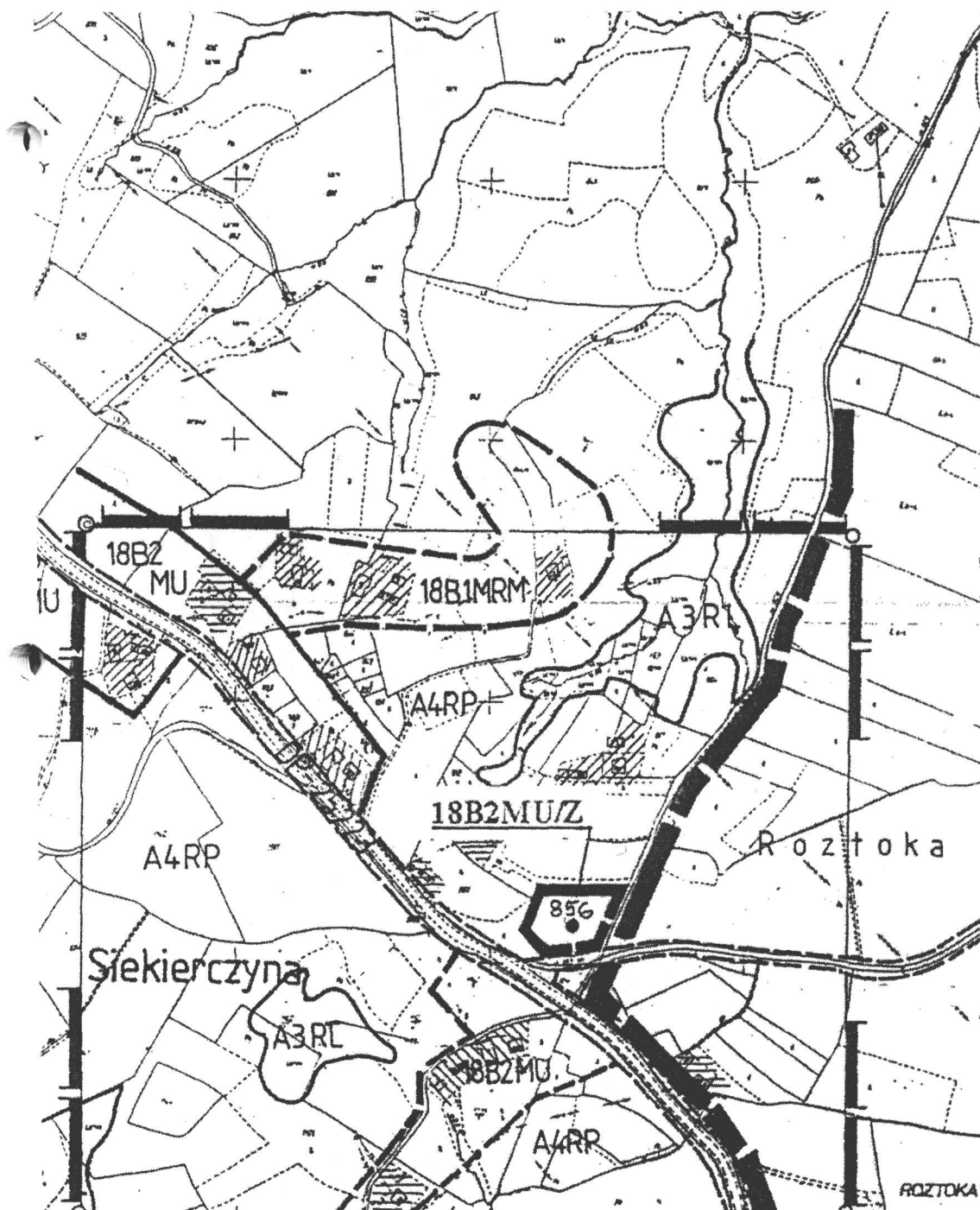
RYSUNEK PLANU NR 44

wieś SIEKIERCZYNA (18)

SKALA 1:5000

w zakresie przeznaczenia pod zabudowę mieszkaniową działki nr 856 o pow. 0,39 ha RVI
oznaczając symbolem

18B2MU/Z



Przewodniczący
Rady Gminy:
J. Oleksy

Załącznik
do uchwały Nr XII/103/99
Rady Gminy w Limanowej
z dnia 30 grudnia 1999 r.

**ZMIANA MIEJSCOWEGO PLANU OGÓLNEGO ZAGOSPODAROWANIA PRZESTRZENNEGO
GMINY LIMANOWA**

Wprowadzonego uchwałą Nr XVI/89/94 Rady Gminy w Limanowej z dnia 22 marca 1994 r.
(Dz. Urz. Woj. Nowosądeckiego Nr 6, poz. 61 z późn. zm.)

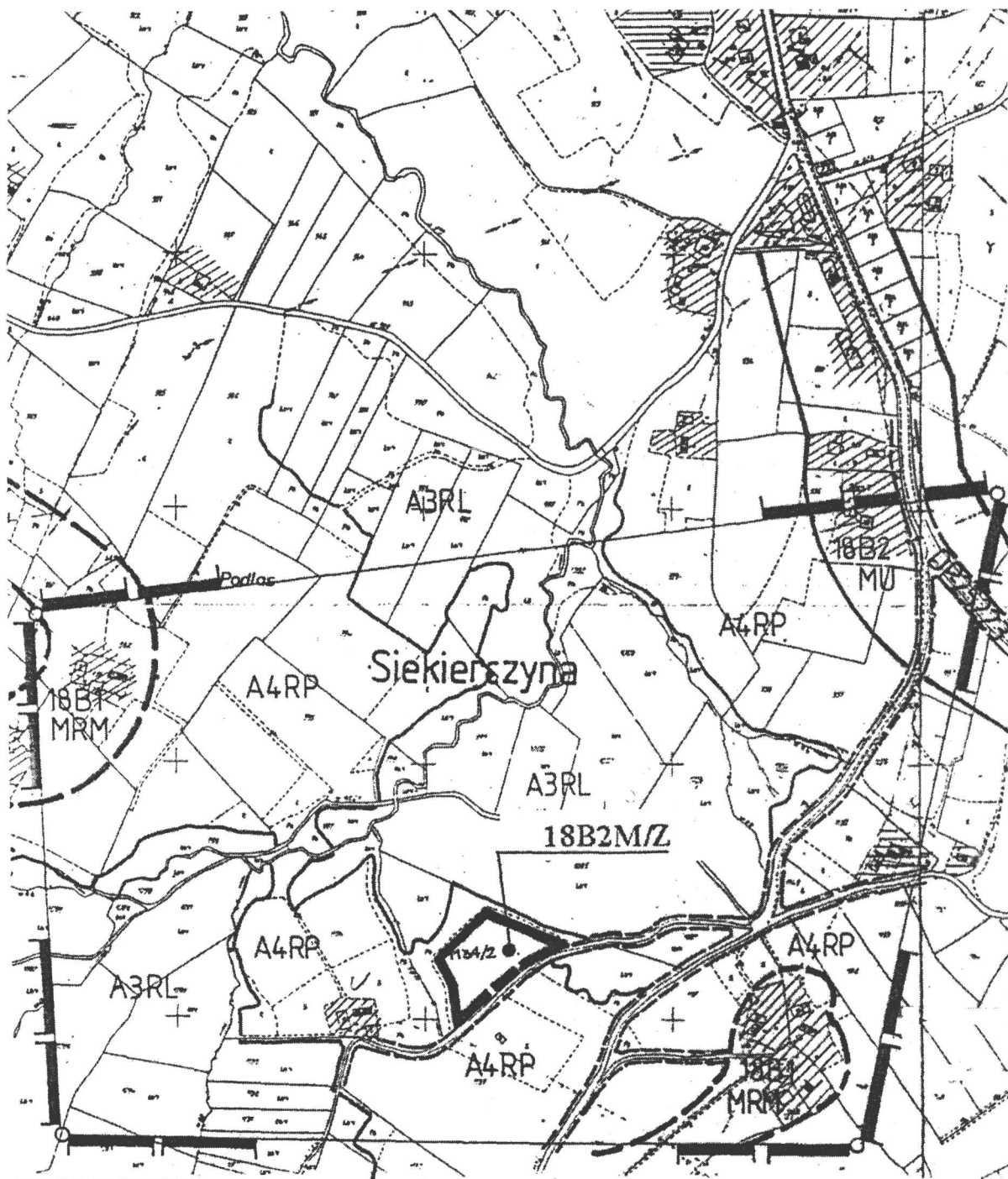
RYSUNEK PLANU NR 45

wieś SIEKIERCZYNA (18)

SKALA 1:5000

w zakresie przeznaczenia pod zabudowę mieszkaniową części działki nr 1134/2 o pow. 0,56 ha RV
oznaczając symbolem

18B2M/Z



Przewodniczący
Rady Gminy:
J. Oleksy

Załącznik
do uchwały Nr XII/103/99
Rady Gminy w Limanowej
z dnia 30 grudnia 1999 r.

**ZMIANA MIEJSCOWEGO PLANU OGÓLNEGO ZAGOSPODAROWANIA PRZESTRZENNEGO
GMINY LIMANOWA**

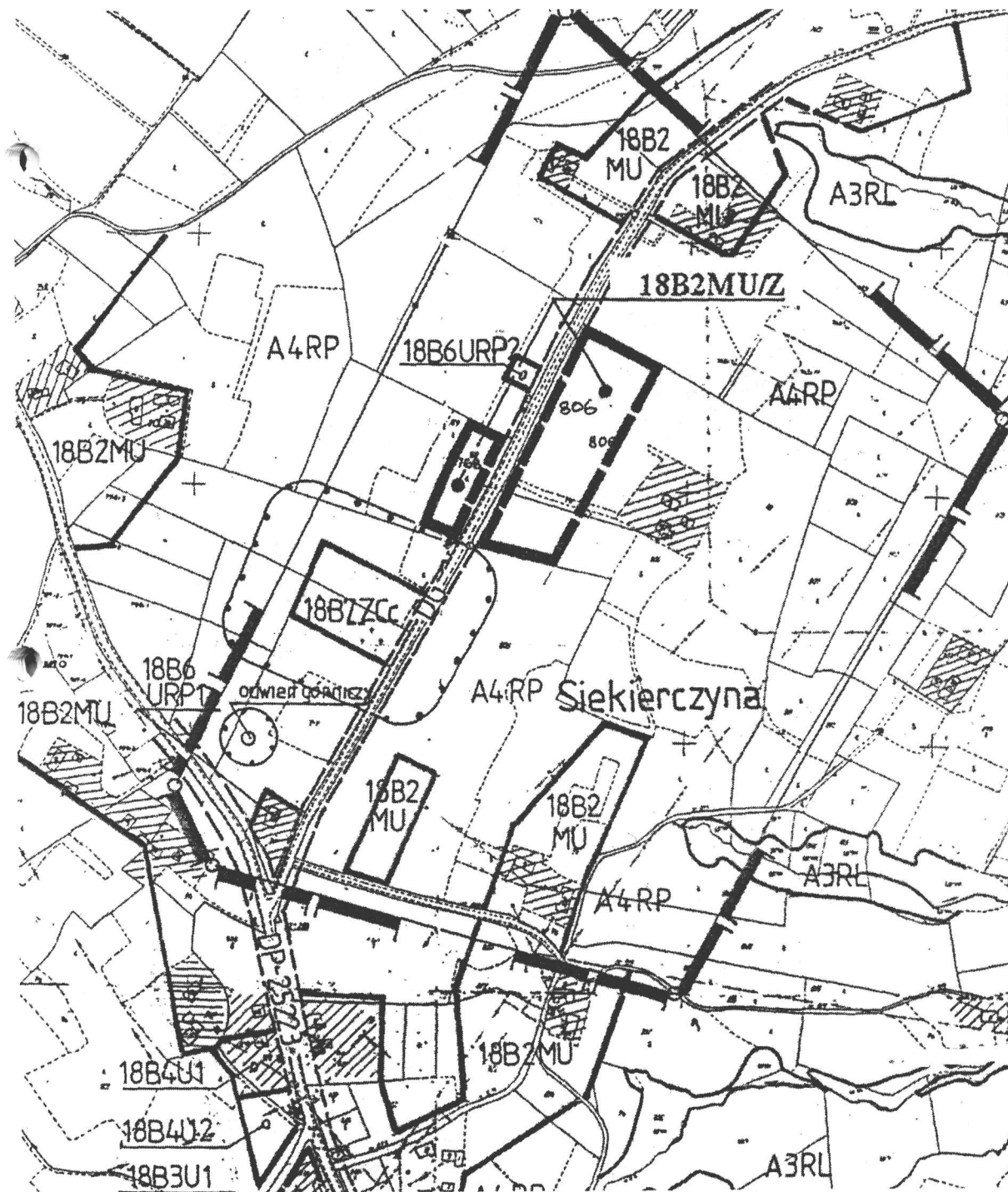
Wprowadzonego uchwałą Nr XVI/89/94 Rady Gminy w Limanowej z dnia 22 marca 1994 r.
(Dz. Urz. Woj. Nowosądeckiego Nr 6, poz. 61 z późn. zm.)

RYSUNEK PLANU NR 46

wieś SIEKIERCZYNA (18)

SKALA 1:5 000

w zakresie przeznaczenia pod zabudowę mieszkaniową działki nr 768 o pow. 0,38 ha ŁIV i części działki nr 806 o pow. 1,20 ha RV
oznaczając symbolem **18B2MU/Z**



Przewodniczący
Rady Gminy:
J. Oleksy

Załącznik
do uchwały Nr XII/103/99
Rady Gminy w Limanowej
z dnia 30 grudnia 1999 r.

**ZMIANA MIEJSCOWEGO PLANU OGÓLNEGO ZAGOSPODAROWANIA PRZESTRZENNEGO
GMINY LIMANOWA**

Wprowadzonego uchwałą Nr XVI/89/94 Rady Gminy w Limanowej z dnia 22 marca 1994 r.
(Dz. Urz. Woj. Nowosądeckiego Nr 6, poz. 61 z późn. zm.)

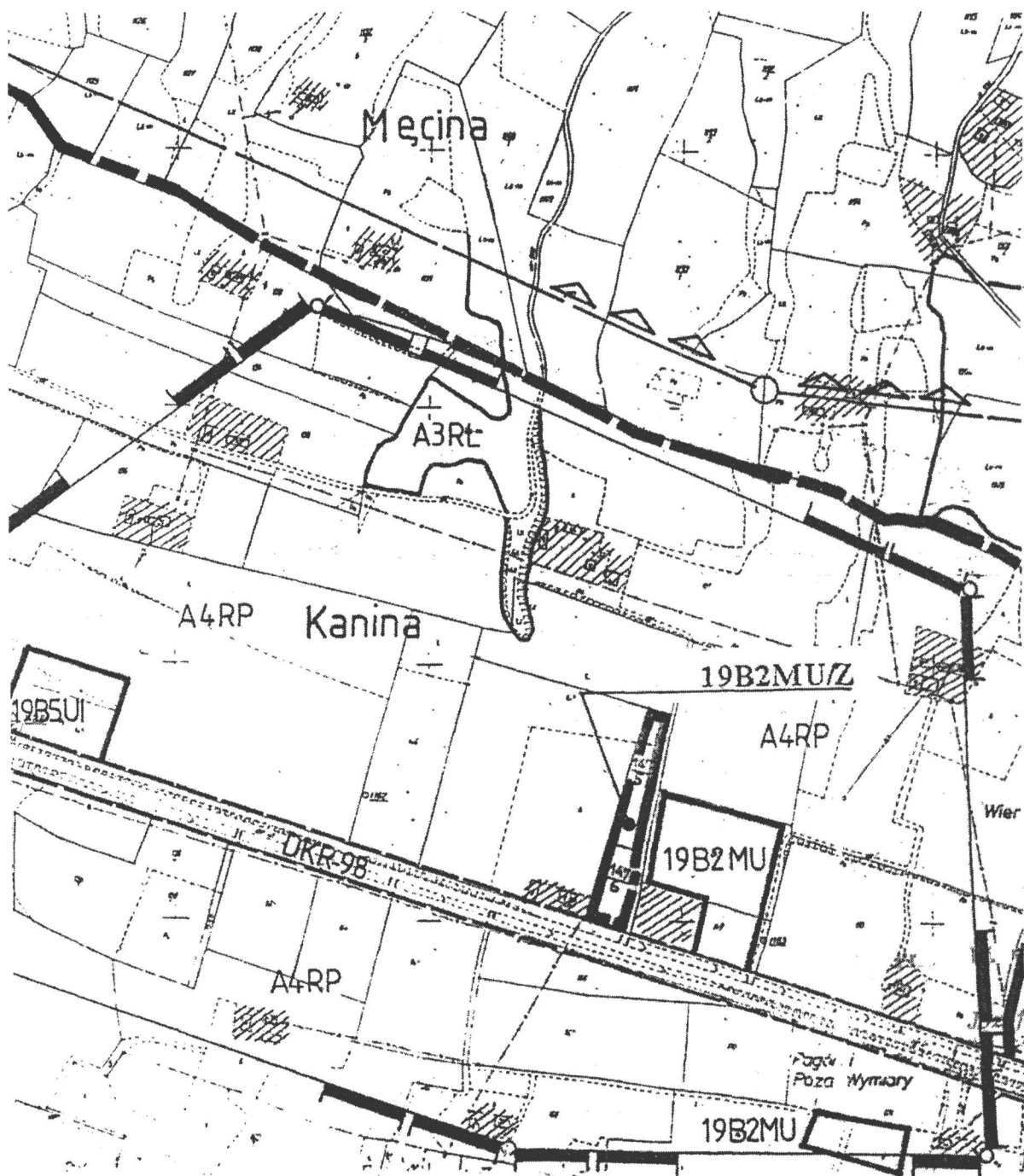
RYSYNEK PLANU NR 47

wieś KANINA (19)

SKALA 1:5000

w zakresie przeznaczenia pod zabudowę mieszkaniową oraz usługi działek nr 147/5 i 147/6 o pow. 0,46 ha PsV, RVI
oznaczając symbolem

19B2MU/Z



Przewodniczący
Rady Gminy:
J. Oleksy

Załącznik
do uchwały Nr XII/103/99
Rady Gminy w Limanowej
z dnia 30 grudnia 1999 r.

**ZMIANA MIEJSCOWEGO PLANU OGÓLNEGO ZAGOSPODAROWANIA PRZESTRZENNEGO
GMINY LIMANOWA**

Wprowadzonego uchwałą Nr XVI/89/94 Rady Gminy w Limanowej z dnia 22 marca 1994 r.
(Dz. Urz. Woj. Nowosądeckiego Nr 6, poz. 61 z późn. zm.)

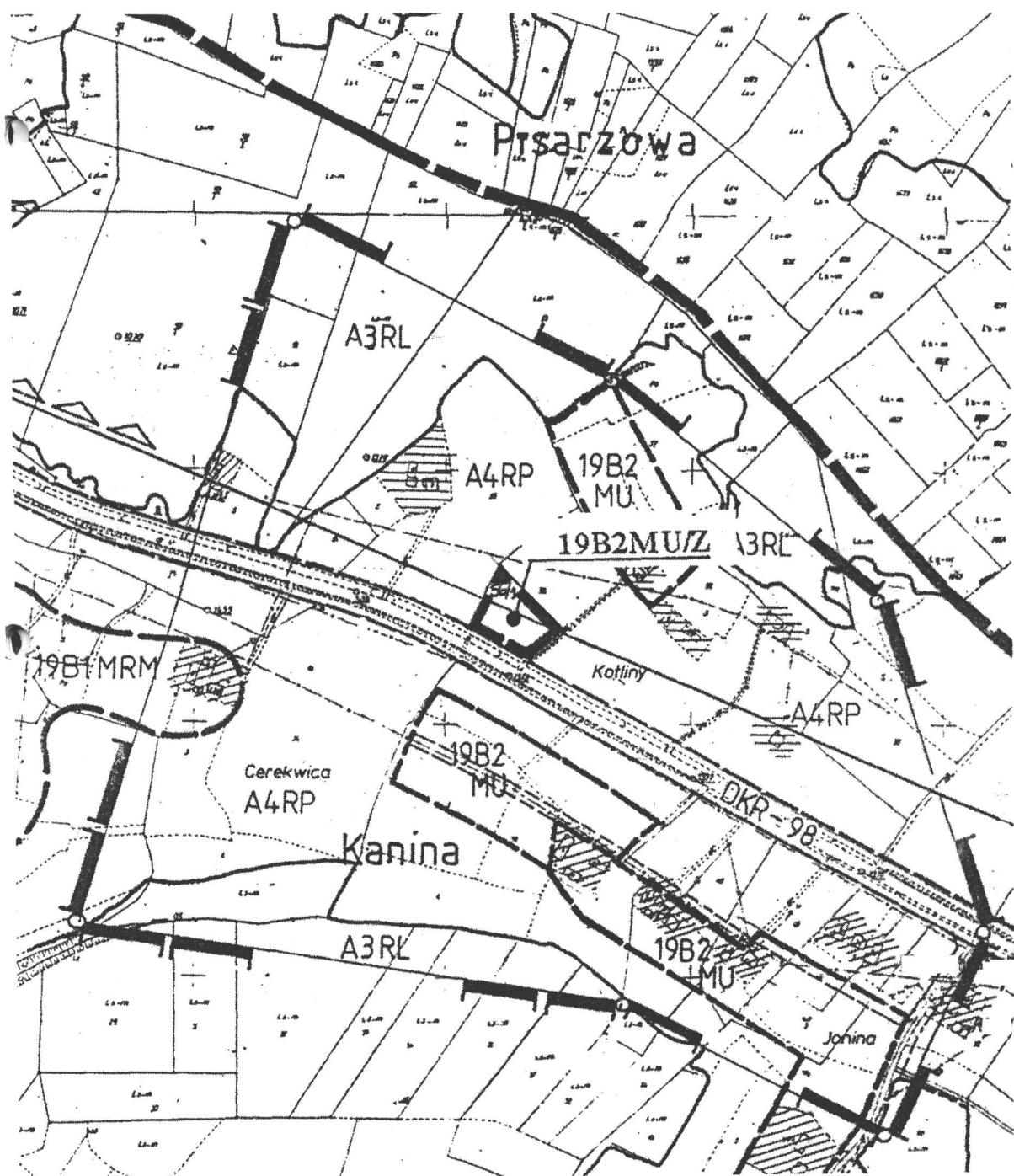
RYSUNEK PLANU NR 48

wieś KANINA (19)

SKALA 1:5000

w zakresie przeznaczenia pod zabudowę mieszkaniową działki nr 56/1 o pow. 0,28 ha RV
oznaczając symbolem

19B2MU/Z



Przewodniczący
Rady Gminy:
J. Oleksy

Załącznik
do uchwały Nr XII/103/99
Rady Gminy w Limanowej
z dnia 30 grudnia 1999 r.

**ZMIANA MIEJSCOWEGO PLANU OGÓLNEGO ZAGOSPODAROWANIA PRZESTRZENNEGO
GMINY LIMANOWA**

Wprowadzonego uchwałą Nr XVI/89/94 Rady Gminy w Limanowej z dnia 22 marca 1994 r.
(Dz. Urz. Woj. Nowosądeckiego Nr 6, poz. 61 z późn. zm.)

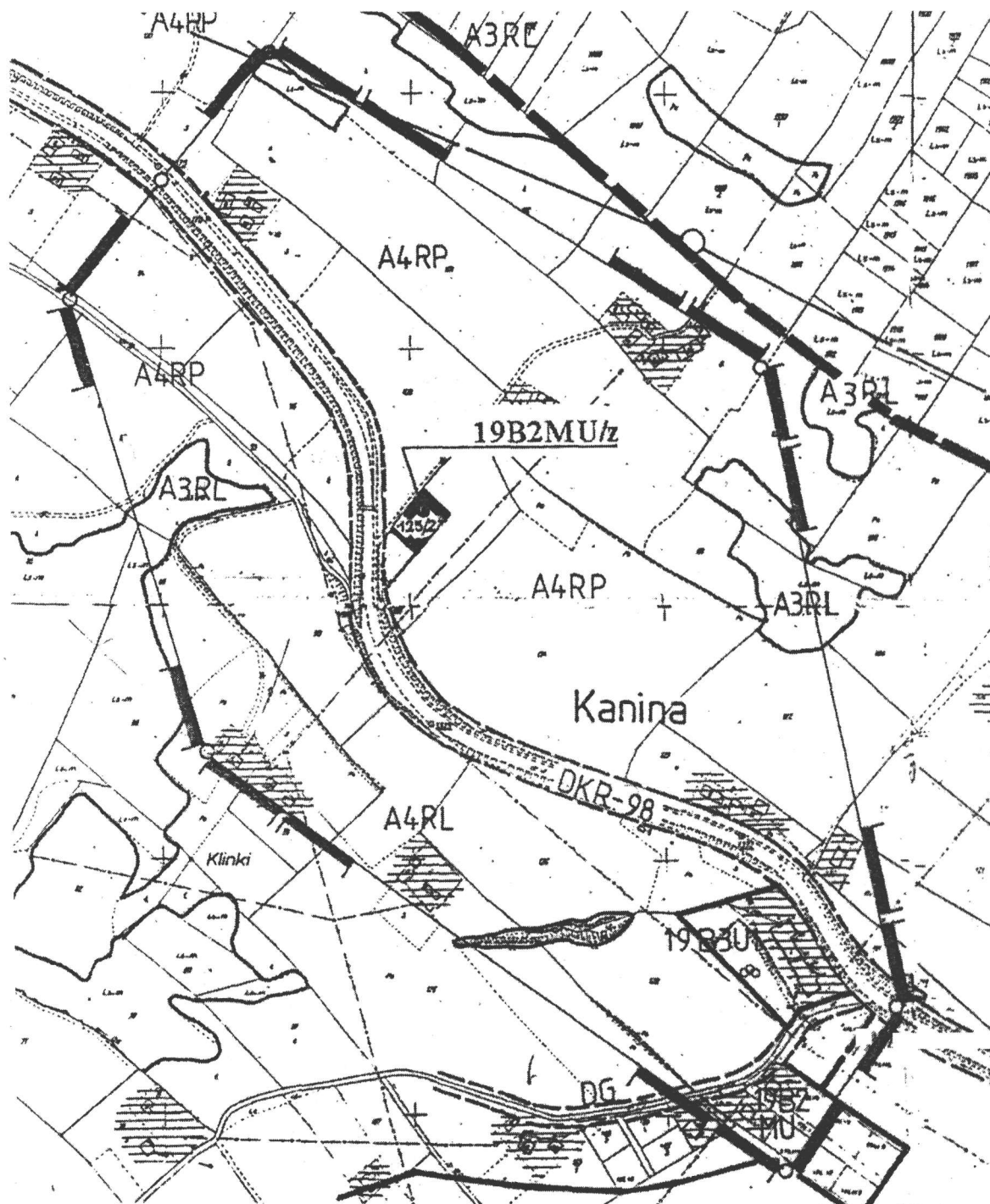
RYSUNEK PLANU NR 49

wieś KANINA (19)

SKALA 1:5000

w zakresie przeznaczenia pod zabudowę mieszkaniową działki nr 125/2 o pow. 0,10 ha RVI
oznaczając symbolem

19B2MU/Z



Przewodniczący
Rady Gminy:
J. Oleksy

Załącznik
do uchwały Nr XII/103/99
Rady Gminy w Limanowej
z dnia 30 grudnia 1999 r.

**ZMIANA MIEJSCOWEGO PLANU OGÓLNEGO ZAGOSPODAROWANIA PRZESTRZENNEGO
GMINY LIMANOWA**

Wprowadzonego uchwałą Nr XVI/89/94 Rady Gminy w Limanowej z dnia 22 marca 1994 r.
(Dz. Urz. Woj. Nowosądeckiego Nr 6, poz. 61 z późn. zm.)

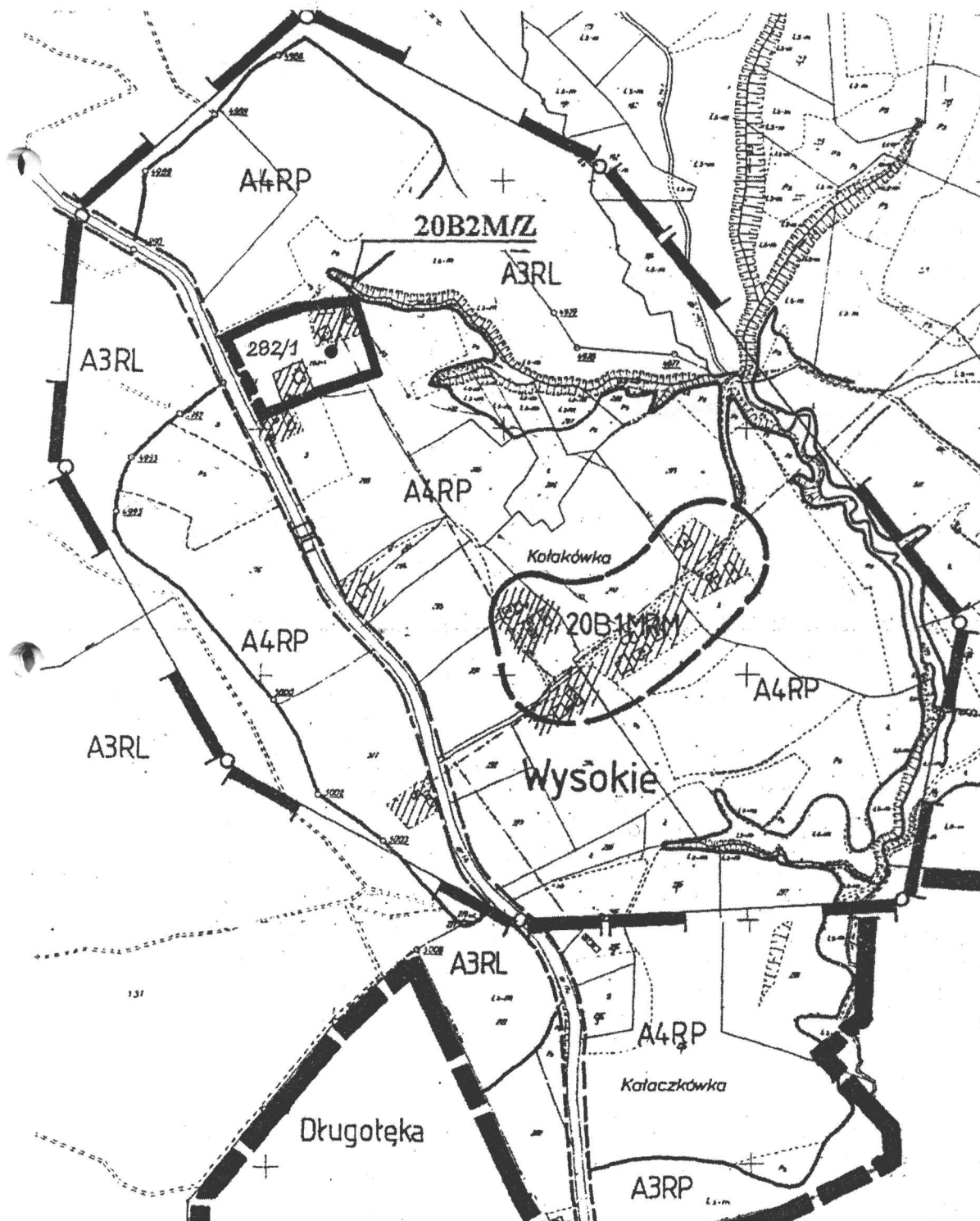
RYSUNEK PLANU NR 50

wieś WYSOKIE (20)

SKALA 1:5000

w zakresie przeznaczenia pod zabudowę mieszkaniową części działki nr 282/1 o pow. 0,80 ha RVI
oznaczając symbolem

20B2M/Z



Przewodniczący
Rady Gminy:
J. Oleksy

Załącznik
do uchwały Nr XII/103/99
Rady Gminy w Limanowej
z dnia 30 grudnia 1999 r.

**ZMIANA MIEJSCOWEGO PLANU OGÓLNEGO ZAGOSPODAROWANIA PRZESTRZENNEGO
GMINY LIMANOWA**

Wprowadzonego uchwałą Nr XVI/89/94 Rady Gminy w Limanowej z dnia 22 marca 1994 r.
(Dz. Urz. Woj. Nowosądeckiego Nr 6, poz. 61 z późn. zm.)

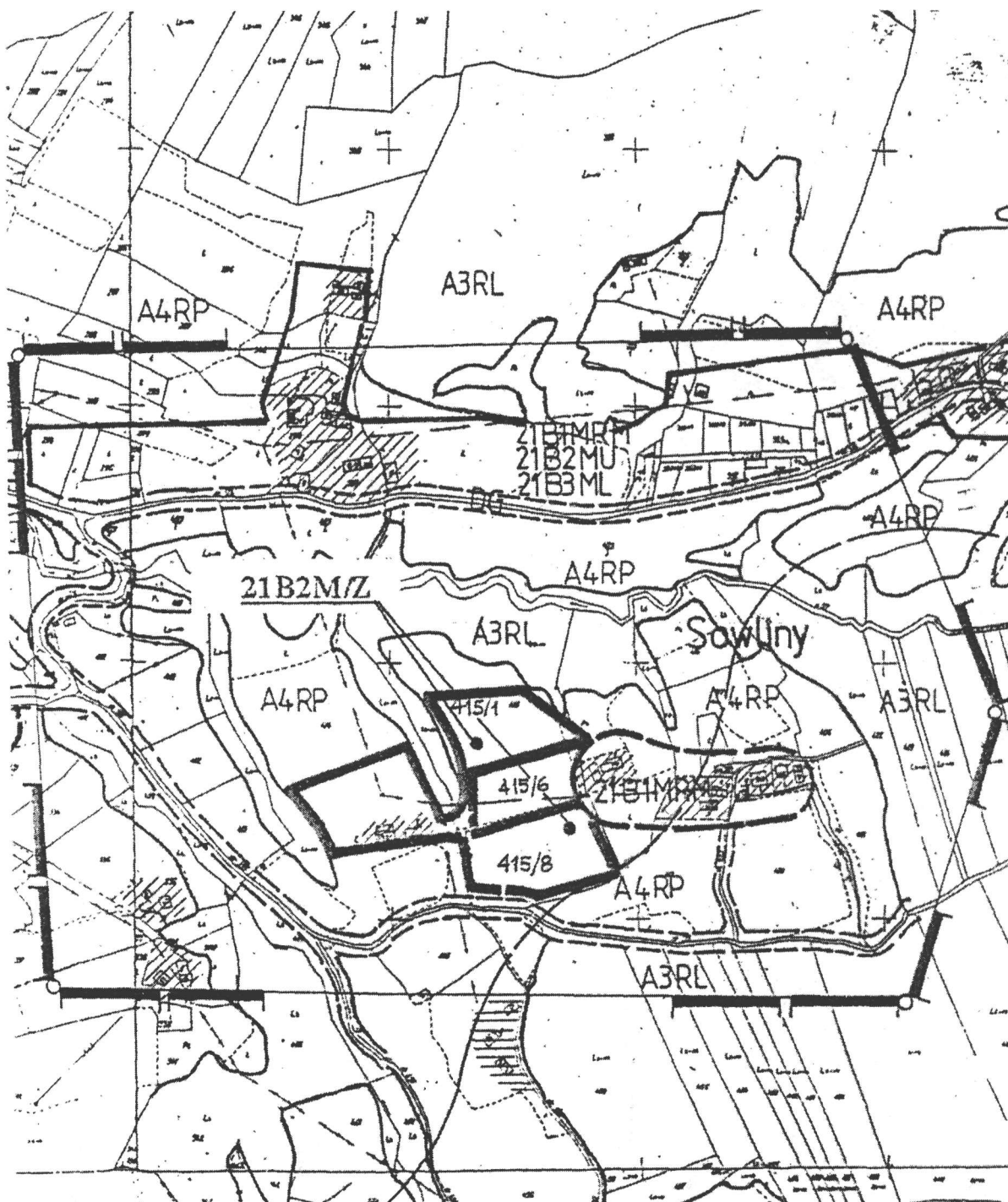
RYSUNEK PLANU NR 51

wieś SOWLINY (21)

SKALA 1:5000

w zakresie przeznaczenia pod zabudowę mieszkaniową działki nr 415/8 o pow. 0,71 ha RV, PsV
i części działki nr 415/1 o pow. 0,40 ha RV oznaczając symbolem

21B2M/Z



Przewodniczący
Rady Gminy:
J. Oleksy

Załącznik
do uchwały Nr XII/103/99
Rady Gminy w Limanowej
z dnia 30 grudnia 1999 r.

**ZMIANA MIEJSCOWEGO PLANU OGÓLNEGO ZAGOSPODAROWANIA PRZESTRZENNEGO
GMINY LIMANOWA**

Wprowadzonego uchwałą Nr XVI/89/94 Rady Gminy w Limanowej z dnia 22 marca 1994 r.
(Dz. Urz. Woj. Nowosądeckiego Nr 6, poz. 61 z późn. zm.)

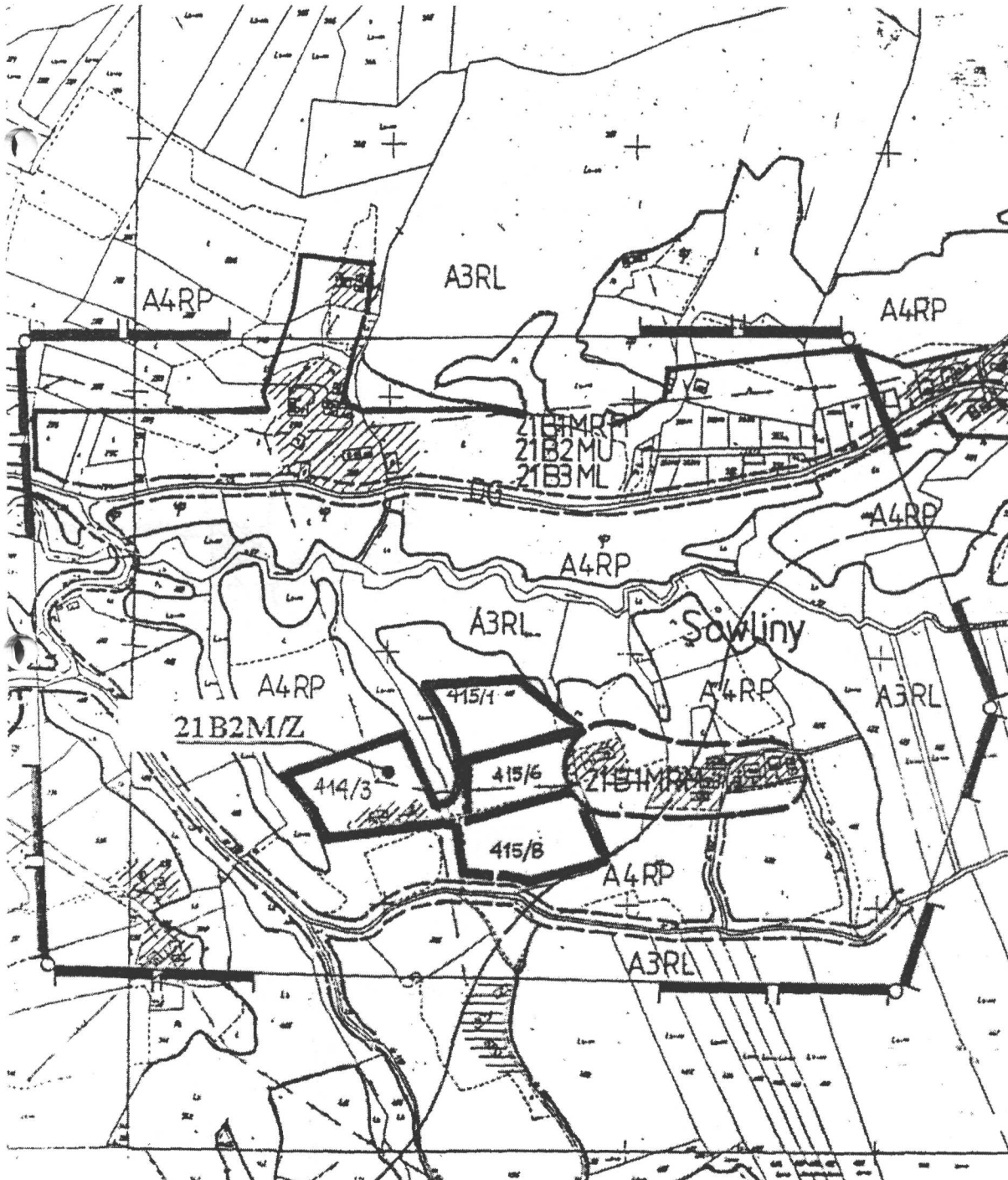
RYSUNEK PLANU NR 52

wieś SOWLINY (21)

SKALA 1:5000

w zakresie przeznaczenia pod zabudowę mieszkaniową działki nr **414/3** o pow. 0,70 ha RV
oznaczając symbolem

21B2M/Z



Przewodniczący
Rady Gminy:
J. Oleksy

Załącznik
do uchwały Nr XII/103/99
Rady Gminy w Limanowej
z dnia 30 grudnia 1999 r.

ZMIANA MIEJSCOWEGO PLANU OGÓLNEGO ZAGOSPODAROWANIA PRZESTRZENNEGO GMINY LIMANOWA

Wprowadzonego uchwałą Nr XVI/89/94 Rady Gminy w Limanowej z dnia 22 marca 1994 r.
(Dz. Urz. Woj. Nowosądeckiego Nr 6, poz. 61 z późn. zm.)

RYSUNEK PLANU NR 53

wieś SOWLINY (21)

SKALA 1:5000

w zakresie przeznaczenia pod usługi i rzemiosło z dopuszczeniem zabudowy mieszkaniowej działek nr 34/1 o pow. 0,50 ha RV, ŁIV
i nr 34/2 o pow. 0,28 ha ŁIV oznaczając symbolem

21B3U/B2M/Z

