

Uchwała Nr VIII/70/99

Rady Gminy w Limanowej

z dnia 21 czerwca 1999 r.

w sprawie uchwalenia zmiany miejscowego planu ogólnego zagospodarowania przestrzennego Gminy Limanowa w sołectwach Stare Rybie, Nowe Rybie, Rupniów, Kisielówka, Pasierbiec, Walowa Góra, Koszary, Łososina Górna, Mordarka, Pisarzowa, Męcina, Kłodne, Lipowe, Stara Wieś, Siekierzyna, Kanina, Wysokie, Sowliny.

Działając na podstawie art. 18 ust. 2 pkt. 5 ustawy z dnia 8 marca 1990 r. o samorządzie gminnym (t.j. Dz. U. z 1996 r. Nr 13 poz. 74, z 1996 r. Nr 58 poz. 261, Nr 106 poz. 496, Nr 132 poz. 622, z 1997 r. Nr 9 poz. 43, Nr 106 poz. 679, Nr 107 poz. 686, Nr 113 poz. 734, Nr 123 poz. 775, z 1998 r. Nr 155 poz. 1014, Nr 162 poz. 1126) art. 8 ust.1, art. 10 ust 3, art. 11 i art. 26 ustawy z dnia 7 lipca 1994 r. o zagospodarowaniu przestrzennym (t.j. Dz. U. z 1999 r.

Nr 15 poz. 139) oraz art. 7 ustawy z dnia 3 lutego 1995 r. o ochronie gruntów rolnych i leśnych (t.j. Dz. U. Nr 16 poz. 78, Nr 141 poz. 692, zm. z 1997 r. Nr 60 poz. 370, Nr 80 poz. 505, Nr 160 poz. 1079, zm. z 1998 r. Nr 106 poz. 668) - Rada Gminy Limanowa uchwala co następuje:

I. PRZEPISY OGÓLNE

§ 1. Ilekcroć w dalszych przypadkach jest mowa o:

1. "miejscowym planie" należy przez to rozumieć miejscowy plan ogólny zagospodarowania przestrzennego Gminy Limanowa wprowadzony uchwałą Nr XV/1/89/94 Rady Gminy w Limanowej z dnia 22.03.1994 r. (Dz. Urz. Woj. Nowosądeckiego Nr 6/94 poz.61; Nr 26/95 poz. 124; Nr 38/96 poz. 97; Nr 3/97 poz. 12; Nr 23/98 poz.98)
2. "zmianie planu" - należy przez to rozumieć wyszczególnione w §4 zmiany miejscowego planu wym. w pkt. 1.
3. "rysunku zmiany planu" należy przez to rozumieć rysunki planu w skali 1:2 000 z określonymi obszarami opracowania zmiany przeznaczenia obejmującymi tereny działek lub ich części oznaczone odpowiednimi symbolami ustaleń - w poszczególnych wsiach Gminy i stanowiące załączniki do niniejszej uchwały.
4. "przepisach szczególnych" należy przez to rozumieć przepisy ustaw wraz z aktami wykonawczymi.

§ 2. Ustalenia zmiany planu dotyczą:

1. Przeznaczenia pojedynczych działek lub ich części w poszczególnych wsiach Gminy Limanowa z dotychczasowego rolniczego użytkowania na cele zabudowy mieszkaniowej, eksploatacji kamienia w Łososinie Górnej, budowy kapliczki i krzyża w Koszarach oraz usług dla rolnictwa w Starej Wsi i usług blacharsko-samochodowych w Siekierzynie.
2. Warunków i zasad kształtowania zabudowy i zagospodarowania terenów wymienionych w pkt. 1

3. Zasad obsługi w zakresie komunikacji i infrastruktury technicznej .

§ 3. Uchyla się ustalenia określone w dotychczas obowiązującym miejscowym planie dla terenów działek lub ich części we wsiach Gminy Limanowa wymienionych w § 4.

II. USTALENIA SZCZEGÓŁOWE

§ 4. Zmienia się miejscowy plan Gminy Limanowa w sposób następujący:

1. Wieś STARE RYBIE (1) - RYSUNKI PLANU od Nr 1 do Nr 2

Przeznacza się pod zabudowę mieszkaniową stanowiące użytki rolne "A4RP" części działek nr 447/2 o pow. 0,06 ha RV oznaczając symbolem 1 B2M/z1

nr 365 o pow. 0,57 ha RV oznaczając symbolem 1 B2M/z2

2. Wieś NOWE RYBIE (2) - RYSUNKI PLANU od Nr 3 do Nr 7

Przeznacza się pod zabudowę mieszkaniową stanowiące użytki rolne "A4RP" części działek:

nr 566 o pow. ok. 0,40 ha RIVb oznaczając symbolem 2B2MU/z1

nr 324 o pow. ok. 0,39 ha RIV oznaczając symbolem 2B2M/z2

nr 649/1 o pow. 0,37 ha ŁIV oznaczając symbolem 2B2M/z3

nr 559/10 o pow. 0,12 ha RIVb oznaczając symbolem 2B2MU/z4

nr 144 i 160 o pow. ok. 0,54 ha RV, Ł V oznaczając symbolem 2B2M/z5

3. Wieś RUPNIÓW (3) - RYSUNKI PLANU od Nr 8 do Nr 12

Przeznacza się pod zabudowę mieszkaniową działki stanowiące użytki rolne "A4RP" części działek:

nr 390/2 o pow. 0,14 ha RIV b oznaczając symbolem 3B2M/z1

nr 375 o pow. 0,56 ha RV oznaczając symbolem 3B2M/z2

nr 229/3 o pow. 0,36 RIV/PsV oznaczając symbolem 3B2M/z3

nr 706 o pow. ok. 1,0 ha RIVb/Ps oznaczając symbolem 3B2M/z4

nr 585 o pow. ok. 0,40 ha RIVb oznaczając symbolem 3B2M/z5

nr 751 o pow. ok. 0,60 ha ŁIV oznaczając symbolem 3B2M/z6

4. Wieś KISIELÓWKA(4) - RYSUNEK PLANU Nr 13

Przeznacza się pod zabudowę mieszkaniową stanowiącą użytki rolne "A4RP" działkę:

nr 95 o pow. 0,44 ha RIV oznaczając symbolem 4B2M/z1

5. Wieś PASIERBIEC (5) - RYSUNEK PLANU Nr 14

Przeznacza się pod zabudowę mieszkaniową stanowiące użytki rolne "A4RP" działki:

nr 325/7 i nr 157 o pow. ok. 0,65 ha RV/PsV oznaczając symbolem 5B2M/z1

6. Wieś WALOWA GÓRA (7) - RYSUNEK PLANU Nr 15

Przeznacza się pod zabudowę mieszkaniową stanowiącą użytki rolne "A4RP" część działki:

nr 49/3 o pow. ok. 0,40 ha RV oznaczając symbolem 7B2M/z1

7. Wieś KOSZARY (8) - RYSUNEK PLANU Nr 16

Przeznacza się pod budowę kapliczki i krzyża stanowiącą użytki rolne "A4RP" działkę:

nr 232/2 o pow. 0,03 ha RV oznaczając symbolem 8UK/z1

8. Wieś ŁOSOSINA GÓRNA (11) - RYSUNEK PLANU Nr 17

Przeznacza się pod eksploatację kamienia część nieużytków "A3RL" obejmujących część działki:

nr 209 o pow. ok. 1,27 ha N oznaczając symbolem 11PE

9. Wieś MORDARKA (12) - RYSZUNKI PLANU od Nr 18 do Nr 25

Przeznacza się pod zabudowę mieszkaniową stanowiące użytek rolny "A4RP" części działek:

nr 814 o pow. ok. 0,55 ha RV/PsV oznaczając symbolem 12B2MU/z1

nr 876 i 874 o pow. ok. 1,1 ha RV/ŁIV oznaczając symbolem 12B2MU/z2

nr 612 o pow. ok. 0,45 ha RV/PsV oznaczając symbolem 12B2MU/z3

nr 465 i 466 o pow. ok. 0,60 ha RV oznaczając symbolem 12B2M/z4

nr 5 o pow. ok. 0,20 ha PsV oznaczając symbolem 12B2M/z5

nr 1158 o pow. ok. 0,45 ha RIVb/PsIV oznaczając symbolem 12B2MU/z6

nr 1182, 1180 i 1181 o pow. ok. 1,20 ha RIV b/RV ozn. symbolem 12B2MU/z7

nr 376 o pow. 0,20 ha Ps V oznaczając symbolem 12B2M/z8

10. Wieś PISARZOWA (13) - RYSUNKI PLANU Nr 26 i Nr 27

Przeznacza się pod zabudowę mieszkaniową stanowiące użytek rolny "A4RP" części działek:

nr 1106 o pow. 0,70 ha RV oznaczając symbolem 13B2M/z1

nr 1369/1, 1369/3 i 1370 o pow. 1,2 ha RIVb/PsIV ozn. symbolem 13B2M/z2

11. Wieś MĘCINA (14) - RYSUNKI PLANU od Nr 28 do 37

Przeznacza się pod zabudowę mieszkaniową stanowiące użytek rolny "A4RP" części działek:

nr 843 o pow. ok. 0,70 RIVa/ŁIV oznaczając symbolem 14B2M/z1

nr 1022/2 i 1022/3 o pow. ok. 0,45 ha RIV oznaczając symbolem 14B2MU/z2

nr 775/7, 775/8; 775/9 i 775/10 o pow. ok. 0,26 ha RIVb ozn. symb. 14B2MU/z3

nr 640 o pow. ok. 0,30 ha RV oznaczając symbolem 14B2M/z4

nr 1457 o pow. ok. 1,30 ha RIVb/Ps IV oznaczając symbolem 14B2MU/z5

nr 1377/4 o pow. 0,30 ha RIVb oznaczając symbolem 14B2M/z6

nr 1248 o pow. 0,69 ha RV oznaczając symbolem 14B2M/z7

nr 1177, 1183 i 1179 o pow. ok. 0,5 ha RIV /PsIV ozn. symbolem 14B2M/z8

nr 296/6; 296/7 i 320/7 o pow. ok. 0,80 ha RV/PsV ozn. symbolem 14B2MU/z9

nr 538/12 o pow. 0,53 ha RIVb oznaczając symbolem 14BMU/z10

12. Wieś KŁODNE (15) - RYSUNKI PLANU Nr 38 i Nr 39

Przeznacza się pod zabudowę mieszkaniową stanowiące użytek rolny "A4RP" części działek:

nr 580 o pow. 0,83 ha RIVb oznaczając symbolem 15B2MU/z1

nr 378 i 386 o pow. ok. 0,50 ha RIV b oznaczając symbolem 15B2MU/z2

13. Wieś LIPOWE (16) - RYSUNKI PLANU Nr 40 i Nr 41

Przeznacza się pod zabudowę mieszkaniową stanowiące użytek rolny "A4RP" części działek:

nr 333/2 i 333/3 o pow. ok. 0,25 RIVb oznaczając symbolem 16B2MU/z1

nr 134 o pow. ok. 0,30 ha RV oznaczając symbolem 16B2MU/z2

14. Wieś STARA WIEŚ - RYSUNKI PLANU od Nr 42 do Nr 55

Przeznacza się pod zabudowę mieszkaniową stanowiące użytek rolny "A4RP" części działek:

nr 839 o pow. ok. 0,25 ha RV oznaczając symbolem 17B2MU/z1

nr 748/3 o pow. ok. 0,90 ha RV/PsV oznaczając symbolem 17B2MU/z2

nr 313 o pow. ok. 0,54 ha RIV b oznaczając symbolem 17B2 MU/z3

nr 1927 o pow. ok. 1,31 ha RV oznaczając symbolem 17B2MU/z4

nr 2528 o pow. ok. 0,55 ha Ł V oznaczając symbolem 17B2MU/z5
nr 2523 o pow. ok. 0,40 ha Ł V oznaczając symbolem 17B2M/z6
nr 2588/11, 2589/2, 2589/3 i 2589/5 o pow. ok. 1,3 ha RV/Ł V oznaczając symbolem 17B2M/z7

nr 2679 o pow. ok. 0,45 ha RV/PsV oznaczając symbolem 17B2M/z8
nr 2298/2 i 2298/3 o pow. ok. 0,40 ha RIVb/ŁIV/RV ozn. symbolem 17B2M/z9
nr 2223/2 o pow. ok. 0,80 ha RV/Ł V oznaczając symbolem 17B2M/z10
nr 1855 o pow. ok. 0,57 ha Ł V oznaczając symbolem 17B2M/z12
nr 2850 i nr 2840 o pow. ok. 1,5 ha RV oznaczając symbolem 17B2M/z13
nr 2080 o pow. 0,35 ha Ł V oznaczając symbolem 17B2M/z14

Przeznacza się pod usługi dla rolnictwa z dopuszczeniem zabudowy mieszkaniowej stanowiącą użytek rolny "A4RP" działkę

nr 2276/3 o pow. 0,37 ha PsV oznaczając symbolem 17B3URP/z11

15. Wieś SIEKIERCZYNA (18) - RYSUNKI PLANU od Nr 56 do Nr 63

Przeznacza się pod zabudowę mieszkaniową stanowiącą użytek rolny "A4RP" części działek:

nr 665 i 672/2 o pow. ok. 1,5 ha RV oznaczając symbolem 18 B2M/z1
nr 380/1, 380/Z i 380/3 o pow. ok. 0,36 ha ŁIV/Ł V ozn. symbolem 18 B2M/z2
nr 352/1 i 352/2 o pow. ok. 0,95 ha RV oznaczając symbolem 18 B2M/z3
nr 10 o pow. ok. 0,30 ha Ł V oznaczając symbolem 18 B2M/z4
nr 16/7 o pow. ok. 0,27 ha RV oznaczając symbolem 18 B2M/z5
nr 180/2 o pow. ok. 0,19 ha RV oznaczając symbolem 18 B2M/z7
nr 115 o pow. ok. 0,25 ha Ł V/RV oznaczając symbolem 18 B2M/z8

Przeznacza się pod usługi blacharsko - samochodowe z dopuszczeniem zabudowy mieszkaniowej stanowiącą użytek rolny "A4RP" część działki:

nr 79/3 o pow. ok. 0,80 ha RV oznaczając symbolem 18 B3U/z6

16. Wieś KANINA (19) - RYSUNKI PLANU od Nr 64 do Nr 66

Przeznacza się pod zabudowę mieszkaniową stanowiącą użytek rolny "A4RP" części działek:

nr 149/1 i nr 150 o pow. ok. 1,0 ha RVI oznaczając symbolem 19 B2MU/z1
nr 39 o pow. ok. 1,2 ha RV oznaczając symbolem 19 B2MU/z2
nr 276/2 o pow. ok. 0,20 ha oznaczając symbolem 19 B2MU/z3

17. Wieś WYSOKIE (20) - RYSUNKI PLANU od Nr 67 do Nr 71

Przeznacza się pod zabudowę mieszkaniową stanowiącą użytek rolny "A4RP" części działek:

nr 159/4 o pow. ok. 0,11 ha RV oznaczając symbolem 20 B2MU/z1
nr 57/1 o pow. ok. 1,5 ha RV oznaczając symbolem 20 B2MU/z2
nr 30/2 i nr 30/3 o pow. ok. 0,26 ha RV oznaczając symbolem 20 B2MU/z3
nr 266 o pow. ok. 0,50 ha RV oznaczając symbolem 20 B2MU/z4
nr 168 o pow. ok. 0,45 ha RV oznaczając symbolem 20 B2M/z5

18. Wieś SOWLINY (21) - RYSUNEK PLANU Nr 72

Przeznacza się pod zabudowę mieszkaniową stanowiącą użytek rolny "A4RP" działkę

nr 237/4 o pow. ok. 0,7 ha RV oznaczając symbolem 20 B2MU/z1

III. WARUNKI I ZASADY KSZTAŁTOWANIA I ZAGOSPODAROWANIA TERENÓW

ZABUDOWY MIESZKANIOWEJ ORAZ ICH OBSŁUGI W ZAKRESIE KOMUNIKACJI I INFRASTRUKTURY TECHNICZNEJ

Na terenach oznaczonych symbolami B2 M i B2 MU:

1. Dopuszcza się realizację usług nieuciążliwych dla środowiska związanych z zaspakajaniem codziennych potrzeb mieszkańców, a w innych przypadkach ewentualna uciążliwość nie może przekraczać granic własności działki, na warunkach określonych przez właściwe organy ochrony środowiska i inspekcji sanitarnej .
2. Dopuszcza się realizację zaplecza usługowego, letniskowego i agroturystyki w zespole z zabudową mieszkaniową - stanowiących o rozwoju funkcji rekreacji na obszarze gminy.
3. W rejonach i sąsiedztwie wartościowych zespołów środowiska przyrodniczego tj. obszarów leśnych i zadrzewionych, pasm przypotokowych, oraz stoków o silnej ekspozycji krajobrazowej, w przypadkach podziałów terenu minimalna wielkość działki przeznaczonej dla zabudowy nie może być mniejsza niż 1500 m².
4. Podział terenu na działki budowlane w przypadku gdy nowopowstałe działki nie mają bezpośredniego dostępu do istniejących dróg, może nastąpić po opracowaniu projektu podziału całego terenu objętego zmianą planu. W projekcie tym należy ustalić sieć dojazdów, placów manewrowych i innych wspólnych placów niezbędnych dla prawidłowego układu komunikacyjnego zabezpieczającego dojazd dla karet pogotowia, straży pożarnej itp.
5. Ustala się obowiązek twórczego nawiązywania do cech tradycyjnej architektury regionalnej w rozwiązaniach architektoniczno-budowlanych w tym: stosowania form i detalu miejscowego (ganki, werandy, zadaszenia, podcienia, częściowe otwarcie dachowe, daszki przyszczytowe, dachy strome z nachyleniem połaci w przedziale 45°) kształtowania zabudowy poddasza użytkowego i do 1,5 kondygnacji nadziemnych z wykorzystaniem średniej wysokości poziomu parteru nad terenem nie przekraczającej 1,30 m zakazuje się realizacji obiektów z dachami płaskimi, pulpityowymi, "kopertowymi", otwierania przestrzeni poddasza na całej szerokości frontu, stosowania na okładziny oraz jaskrawego ścian przyziemia otoczaka rzeczno, szkła lustrzanego, zróżnicowania kolorów elewacji.
6. Zakazuje się odprowadzania nieoczyszczonych ścieków do gruntu, rowów przydrożnych, cieków i koryt potoków oraz urządzania dzikich wysypisk odpadów. W przypadku braku sanitarnych urządzeń ściekowych ogólnych lub lokalnych obowiązuje wykonanie przed oddaniem obiektu do użytkowania szczelnego okresowo wybieranego zbiornika ściekowego lub innego urządzenia oczyszczania ścieków.
7. Na obszarach objętych zmianą planu tereny oznaczone w ewidencji jako "Ls" lub "Lz" podlegają ochronie przed zmianą użytkowania.
8. Przy liniach energetycznych i urządzeniach gazowniczych linie zabudowy bezpieczeństwa ustalić należy według obowiązujących przepisów szczególnych.
9. Zaopatrzenie w wodę przewiduje się z sieci wodociągowej lub własnych w zależności od miejscowych warunków.
10. W zakresie obsługi terenów budowlanych obowiązuje zachowanie odległości zabudowy w zależności od kategorii drogi;
 - od drogi D 13 KMR (droga krajowa Nr 98) szerokość w liniach rozgraniczających 30 m, szerokości jezdni 7,0 m; odległość zabudowy od zewnętrznej krawędzi jezdni 25 m;
 - od drogi D 15 WP szerokość w liniach rozgraniczających 25 m, szerokość jezdni 6,0 m,

odległość zabudowy 20 m od zewnętrznej krawędzi jezdni;

- od drogi D 15 WL szerokość w liniach rozgraniczających 20 m, szerokość jezdni 6,0 m, odległość zabudowy 15 m od zewnętrznej krawędzi jezdni;

- od drogi D16 GO (drogi gminne dojazdowe) zapewniających dostęp do poszczególnych terenów; szerokość w liniach rozgraniczających 10 m, szerokość jezdni 5,0

- 6,0 m; odległość zabudowy 10 m od zewnętrznej krawędzi jezdni. W terenach zainwestowanych w nawiązaniu do istniejącej zabudowy za zgodą zarządzającego drogą.

11. Dla rejonów zabudowy mieszkaniowej oznaczonych symbolem 12 B2M/z4 i 12B2M/z8 w Mordarce ustala się skorygowane granice obszarów osuwiskowych oznaczonych symbolem A1E zgodnie z opiniami geologicznymi stanowiącymi dokumentację planu.

12. W rejonie zabudowy mieszkaniowej oznaczonej symbolem 17B2M/z8 w Starej Wsi uściśla się przebieg granicy pomiędzy obszarami I i II.

Dla pozostałych terenów ustala się co następuje:

- Dla terenu oznaczonego symbolem 11 PE w Łososinie Górnej przeznaczonego pod eksploatację kamienia ustala się następujące warunki eksploatacji:

- 1) wydobywanie kamienia prowadzone będzie systemem odkrywkowym - stokowym bez użycia materiałów wybuchowych,

- 2) tereny poeksploatacyjne po pracach rekultywacyjnych zostaną zalesione,

- 3) uciążliwość związana z eksploatacją kamienia nie może przekroczyć granic działki.

- W terenach oznaczonych symbolami 17 B3URP1z11 w Starej Wsi przeznaczonych pod usługi dla rolnictwa i 18B3 U/z6 w Siekierczynie przeznaczonych pod usługi blacharsko-samochodowe zabudowa mieszkaniowa stanowi uzupełnienie podstawowej funkcji terenu i służy dla zaspokojenia potrzeb mieszkaniowych użytkowników tych terenów. Prowadzona w tych terenach działalność usługowa nie może powodować uciążliwości przekraczających granice działki.

§ 5. Dla wszystkich działek wym. w § 4 ustala się 0% stawki wzrostu wartości nieruchomości związaną ze zmianą planu.

§ 6. Integralną częścią niniejszej uchwały są rysunki zmiany planu w skali 1: 2000 od nr 0 do nr 72.

§ 7. Z dniem wejścia w życie niniejszej uchwały traci moc uchwała wymieniona w § 1 o zatwierdzeniu miejscowego planu Gminy Limanowa w części dotyczącej terenów objętych zmianą.

§ 8. Wykonanie uchwały powierza się Zarządowi Gminy Limanowa.

§ 9. Uchwała wchodzi w życie po upływie 14 dni od daty jej opublikowania w Dzienniku Urzędowym Województwa Małopolskiego.

OBJAŚNIENIA ZNAKÓW

Załącznik
do uchwały Nr VIII/70/99
Rady Gminy w Limanowej
z dnia 21 czerwca 1999 r.

OZNACZENIA OGÓLNE

	Granica administracyjna gminy
	Granica administracyjna i numeracja wsi
	Rzeki i potoki, strefa wód powodziowych
	Strefy ochronne
	Obszary ochrony górniczej, odwierty górnicze, kamieniołom
	Rejony wymagające opinii fizjograficznej przed wydaniem decyzji administracyjnych

STRUKTURA FUNKCJONALNO PRZESTRZENNA

	I — Obszary przyrodnicze
	II — Obszary funkcjonalne
	Strefa istniejących i możliwych ruchów mas ziemnych
	Strefa innych ograniczeń fizjograficznych (spadki, zalewy)
	Tereny leśne i zadrzewienia
	Tereny rolne
	Strefa osadniczo-rolna
	Strefa osadnicza
	Tereny rozwoju funkcji wypoczynkowych i letniskowych
	Strefa istniejących urządzeń usługowych o sprecyzowanym programie
	Strefa projektowanych urządzeń usługowych, oraz obiektów użyteczności publicznej
	Tereny urządzeń obsługi gospodarki rolnej, produkcyjno-składowe, przetwórstwa
	Tereny istniejących i projektowanych cmentarzy
	Tereny wód i zbiorników retencyjnych

ELEMENTY INFRASTRUKTURY TECHNICZNEJ

	C9WZ		C9WZ	Istniejące i projektowane urządzenia zaopatrzenia w wodę
	C10aNO			Istniejące oczyszczalnie ścieków
	C10NO			Rejony projektowanych, zbiorczych oczyszczalni ścieków
	C11NU			Rejony projektowanych urządzeń utylizacji odpadów
	C12EG			Istniejąca stacja redukcyjno-pomiarowa gazu
	C12aEG			Rejon projektowanej stacji redukcyjno-pomiarowej gazu
	D16EE			Istniejąca linia wysokiego napięcia 110KV
	D17EG			Istniejący rurociąg wysokoprężny
	D17aEG			Wariant trasy przełożenia gazociągu w Młynem
	D17EG			Rezerwa trasy dla gazociągu wysokoprężnego

USTALENIA PLANU

	D 13 KRM	Droga krajowa nr 98 Wadowice-Przemyśl
	D 14 KR	Droga wojewódzka nr 95 Zielona-Limanowa
	D 15a WP	Drogi powiatowe
	D 15b WL	Drogi gminne
	D 16 GD	Drogi gminne
	D 18 KK	Linia kolejowa Chabówka-Nowy Sącz
		Linie rozgraniczające tereny o różnych funkcjach
		Linia zabudowy nieprzekraczalna
	B2 M/z	Teren zabudowy mieszkaniowej w strefie osadniczo-rolnej
	B2 MU/z	Teren zabudowy mieszkaniowej w strefie osadniczej
	8 UK/z 1	Teren pod budowę kapliczki i krzyża
	11 PE	Rejon eksploatacji kamienia
	17 B3 URP/z 11	Teren usług dla rolnictwa z zabudową mieszkaniową
	18 B3 U/z 6	Teren usług blacharsko-samochodowych z zabudową mieszkaniową

ZMIANA MIEJSCOWEGO PLANU ZAGOSPODAROWANIA PRZESTRZENNEGO

GMINY LIMANOWA

Wprowadzonego uchwałą Nr XVI/89/94 Rady Gminy w Limanowej z dnia 22 marca 1994 r.
(Dz. Urz. Woj. Now. Nr 6, poz. 61)

Rysunek planu Nr 1 wieś Stare Rybie (1)

Skala 1: 2 000

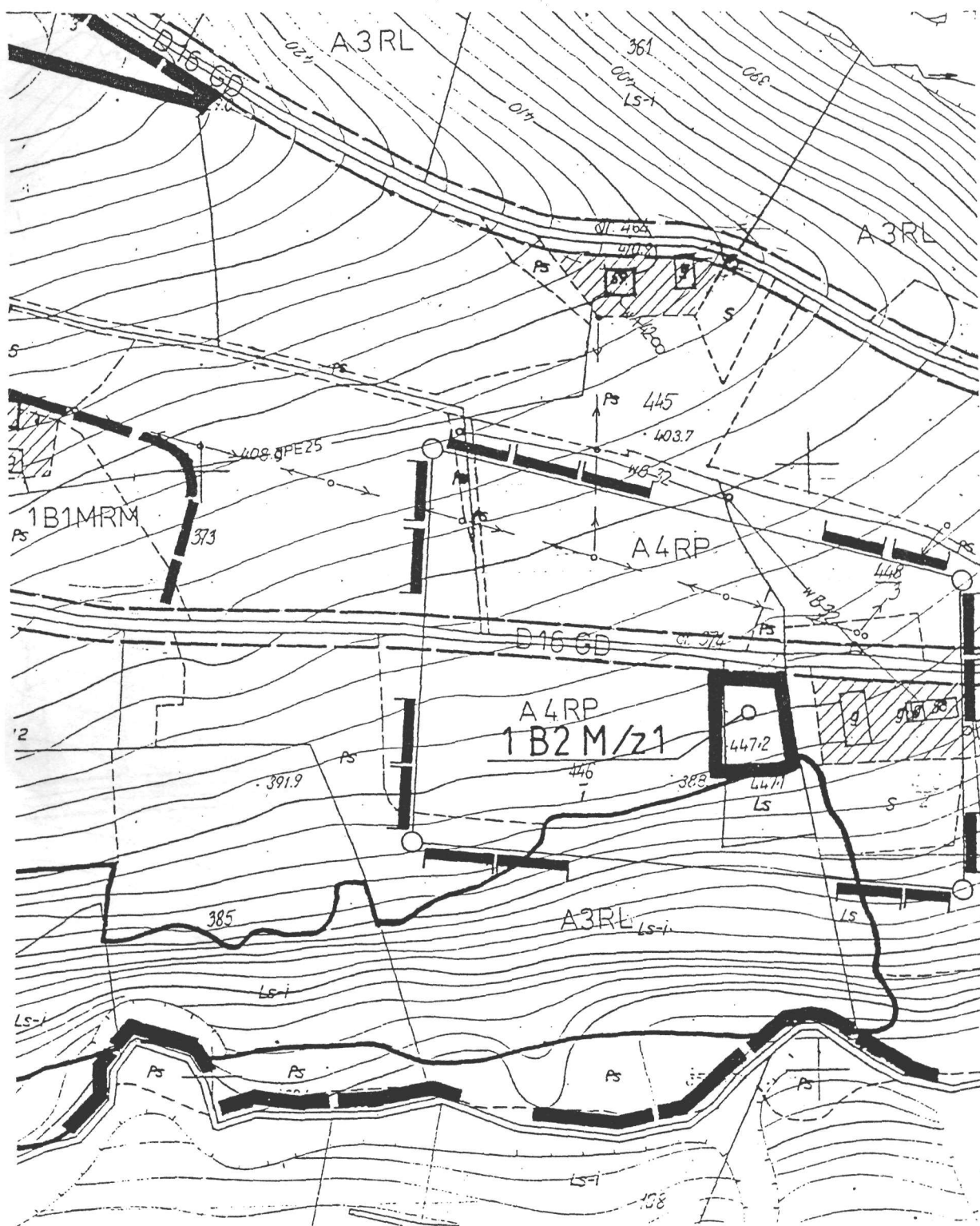
w zakresie przeznaczenia pod zabudowę mieszkaniową działki nr 447/2 o pow. 0,06 ha RV oznaczając symbolem 1 B2M/z1

Załącznik Nr 1

do uchwały Nr VIII/70/99

Rady Gminy w Limanowej

z dnia 21 czerwca 1999 r.



ZMIANA MIEJSCOWEGO PLANU ZAGOSPODAROWANIA PRZESTRZENNEGO
GMINY LIMANOWA

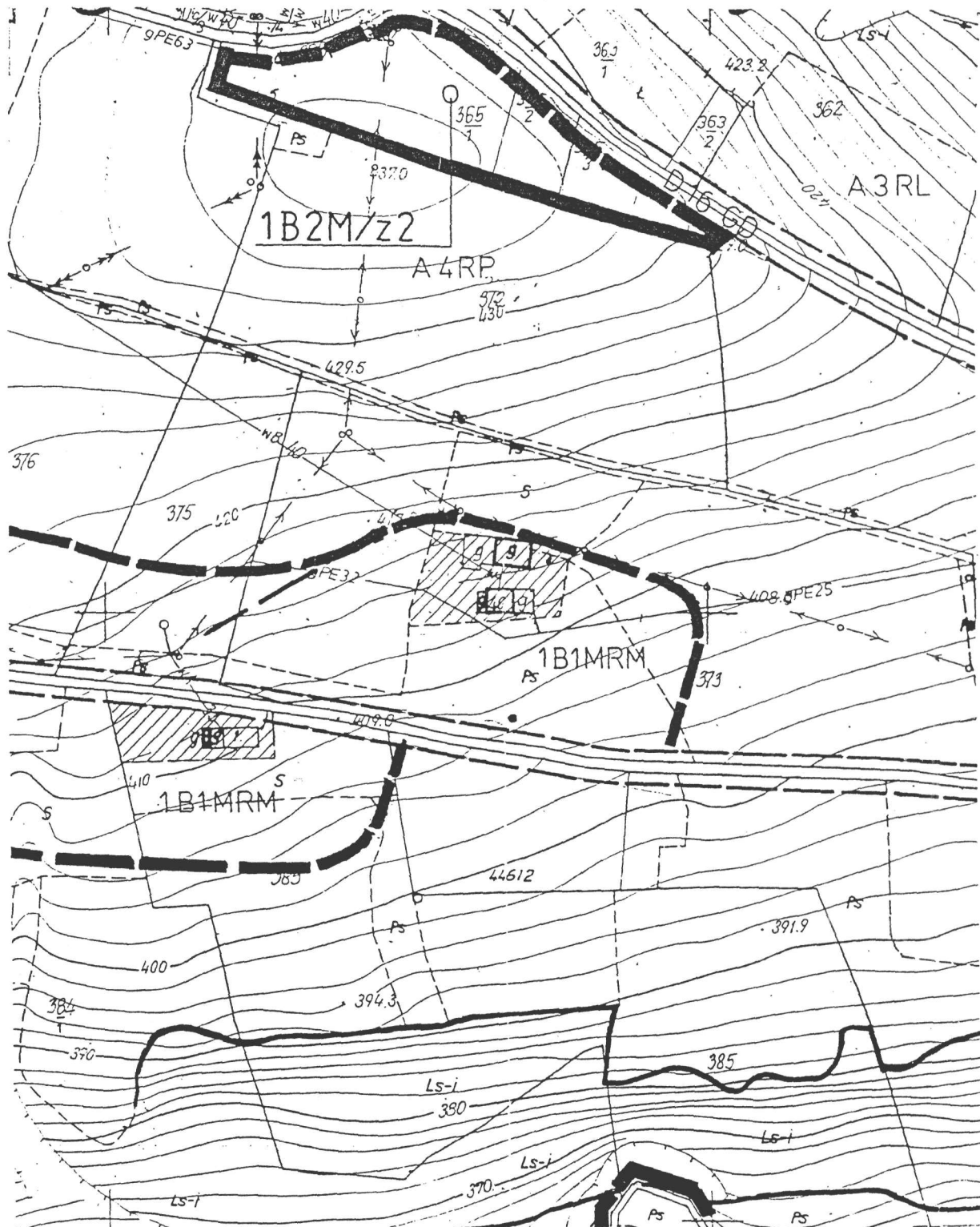
Wprowadzonego uchwałą Nr XVII/89/94 Rady Gminy w Limanowej z dnia 22 marca 1994 r.
(Dz. Urz. Woj. Now. Nr 6, poz. 61)

Rysunek planu Nr 2 wieś Stare Rybie (1)

Skala 1: 2 000

w zakresie przeznaczenia pod zabudowę mieszkaniową działki nr **365** o pow. 0,57 ha RV oznaczając symbolem **1 B2M/z2**

Załącznik Nr 2
do uchwały Nr VIII/70/99
Rady Gminy w Limanowej
z dnia 21 czerwca 1999 r.



ZMIANA MIEJSCOWEGO PLANU ZAGOSPODAROWANIA PRZESTRZENNEGO

GMINY LIMANOWA

Wprowadzonego uchwałą Nr XVI/89/94 Rady Gminy w Limanowej z dnia 22 marca 1994 r.
(Dz. Urz. Woj. Now. Nr 6, poz. 61)

Rysunek planu Nr 3

wieś Nowe Rybie (2)

Skala 1: 2 000

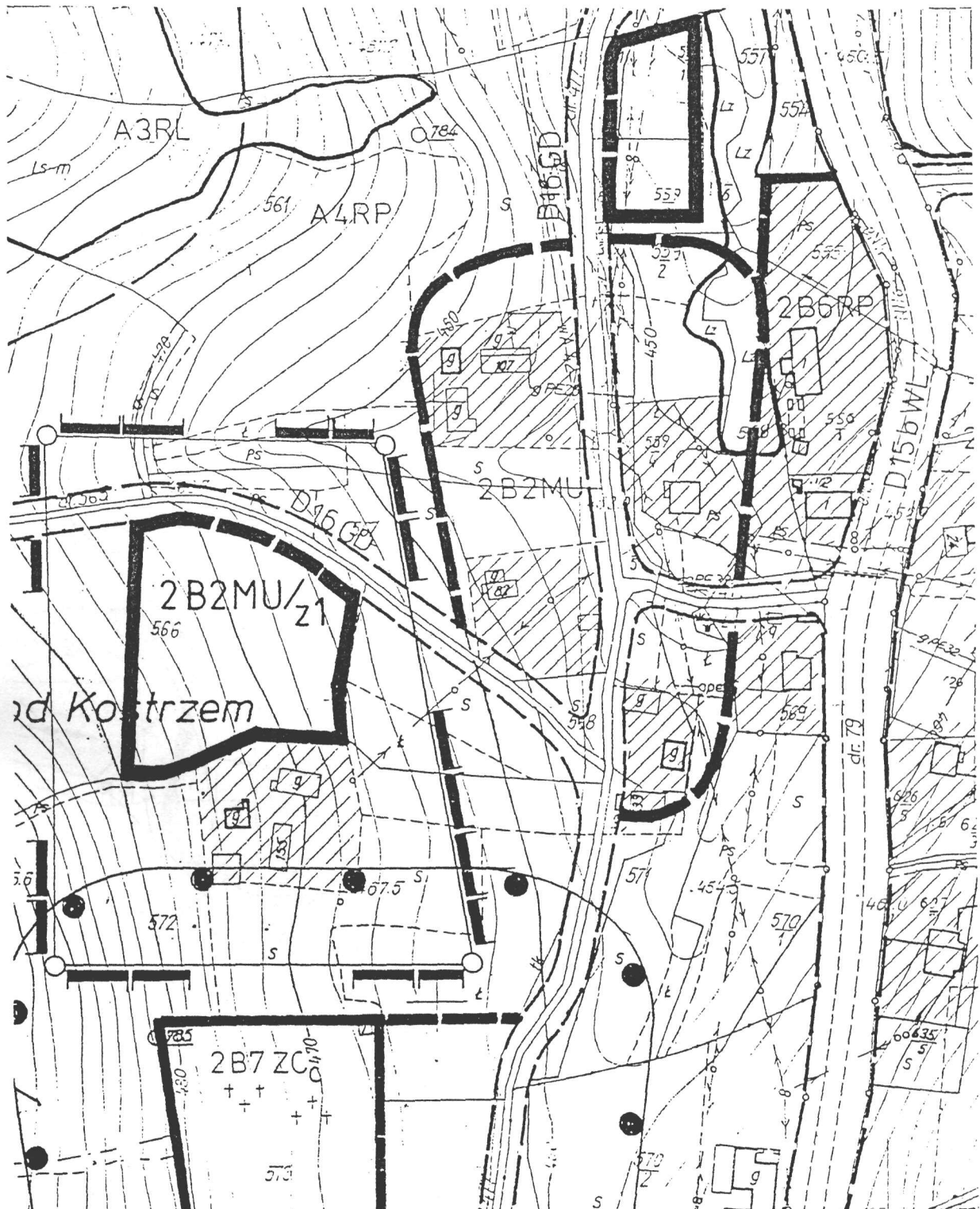
w zakresie przeznaczenia pod zabudowę mieszkaniową działki nr 566 o pow. 0,40 ha RVb oznaczając symbolem 2 B2MU/z1

Załącznik Nr 3

do uchwały Nr VIII/70/99

Rady Gminy w Limanowej

z dnia 21 czerwca 1999 r.



ZMIANA MIEJSCOWEGO PLANU ZAGOSPODAROWANIA PRZESTRZENNEGO
GMINY LIMANOWA

Wprowadzonego uchwałą Nr XVI/89/94 Rady Gminy w Limanowej z dnia 22 marca 1994 r.
(Dz. Urz. Woj. Now. Nr 6, poz. 61)

Rysunek planu Nr 4

wieś Nowe Rybie (2)

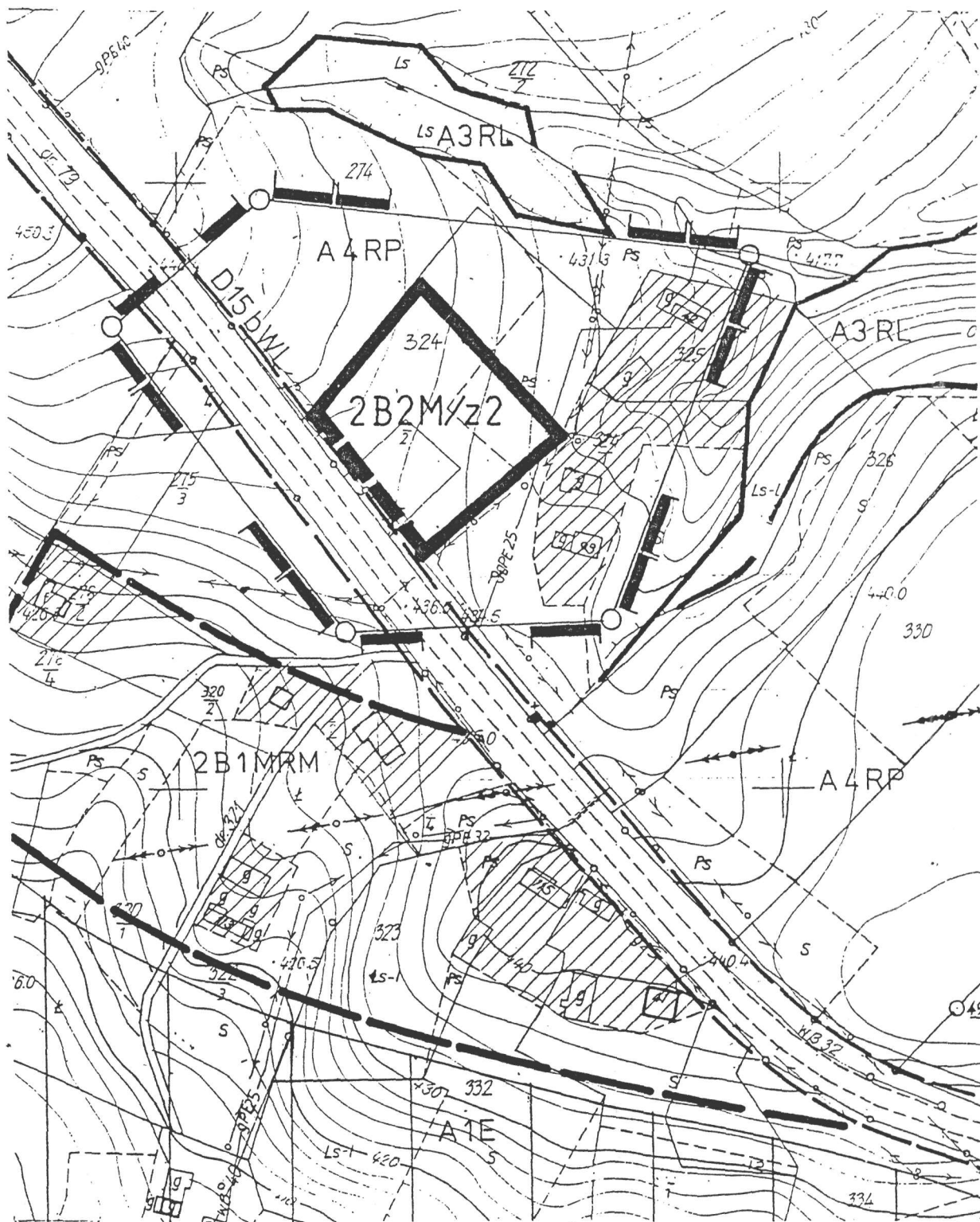
Skala 1: 2 000

w zakresie przeznaczenia pod zabudowę mieszkaniową działki nr 324 o pow. 0,39 ha RIVb/PsV oznaczając symbolem 2 B2M/z2

Załącznik Nr 4

do uchwały Nr VIII/70/99

Rady Gminy w Limanowej
z dnia 21 czerwca 1999 r.



ZMIANA MIEJSCOWEGO PLANU ZAGOSPODAROWANIA PRZESTRZENNEGO
GMINY LIMANOWA

Wprowadzonego uchwałą Nr XVI/89/94 Rady Gminy w Limanowej z dnia 22 marca 1994 r.
(Dz. Urz. Woj. Now. Nr 6, poz. 61)

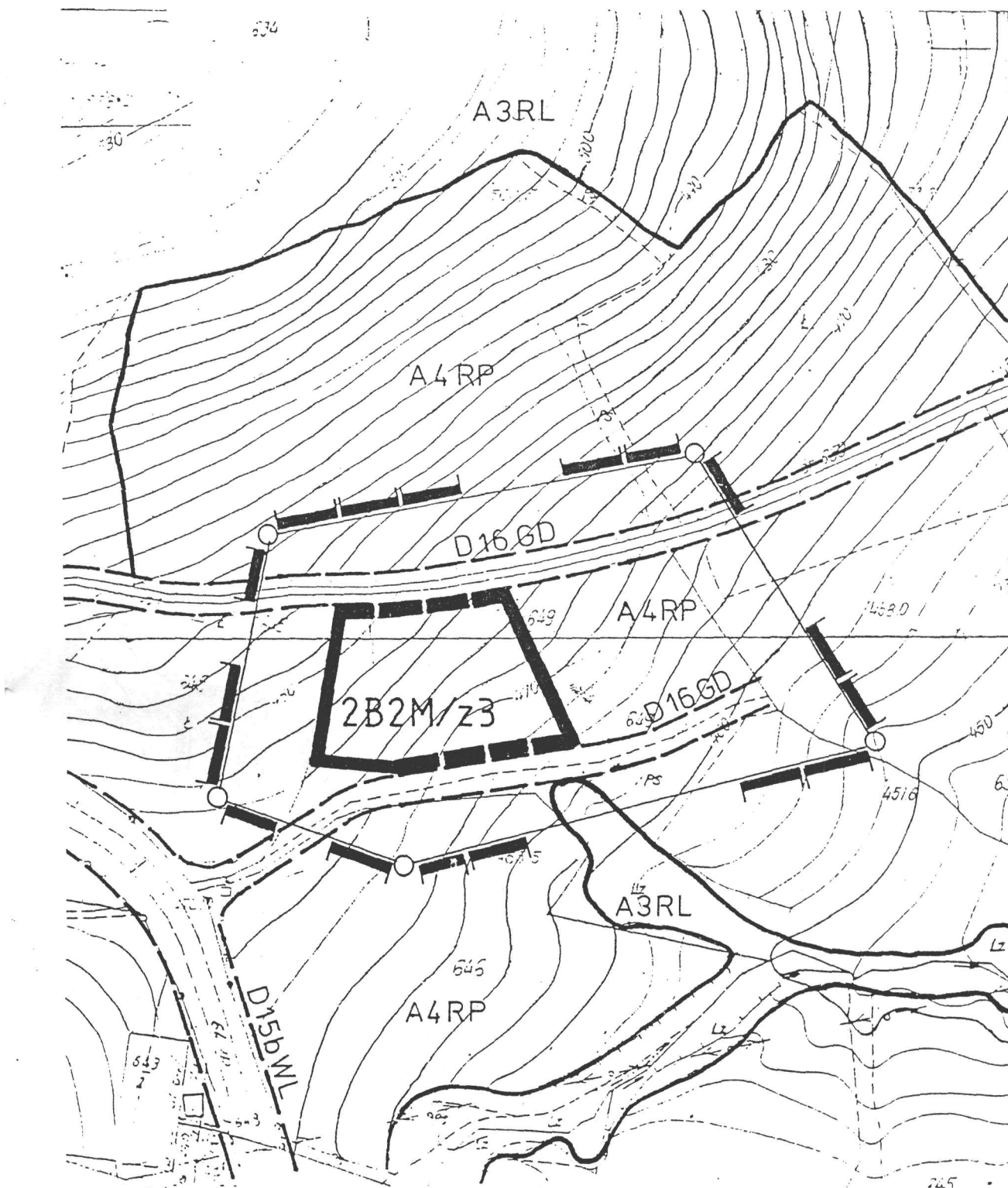
Rysunek planu Nr 5

wieś Nowe Rybie (2)

Skala 1: 2 000

w zakresie przeznaczenia pod zabudowę mieszkaniową działki nr 649/1 o pow. 0,37 ha ŁIV oznaczając symbolem 2 B2M/z3

Załącznik Nr 5
do uchwały Nr VIII/70/99
Rady Gminy w Limanowej
z dnia 21 czerwca 1999 r.



ZMIANA MIEJSCOWEGO PLANU ZAGOSPODAROWANIA PRZESTRZENNEGO
GMINY LIMANOWA

Wprowadzonego uchwałą Nr XVI/89/94 Rady Gminy w Limanowej z dnia 22 marca 1994 r.
(Dz. Urz. Woj. Now. Nr 6, poz. 61)

Rysunek planu Nr 6

wieś Nowe Rybie (2)

Skala 1: 2 000

w zakresie przeznaczenia pod zabudowę mieszkaniową działki nr 559/10 o pow. 0,12 ha RIVb oznaczając symbolem 2 B2MU/z4

Załącznik Nr 6

do uchwały Nr VIII/70/99

Rady Gminy w Limanowej
z dnia 21 czerwca 1999 r.



ZMIANA MIEJSCOWEGO PLANU ZAGOSPODAROWANIA PRZESTRZENNEGO
GMINY LIMANOWA

Wprowadzonego uchwałą Nr XVI/89/94 Rady Gminy w Limanowej z dnia 22 marca 1994 r.
(Dz. Urz. Woj. Now. Nr 6, poz. 61)

Rysunek planu Nr 7

wieś Nowe Rybie (2)

Skala 1: 2 000

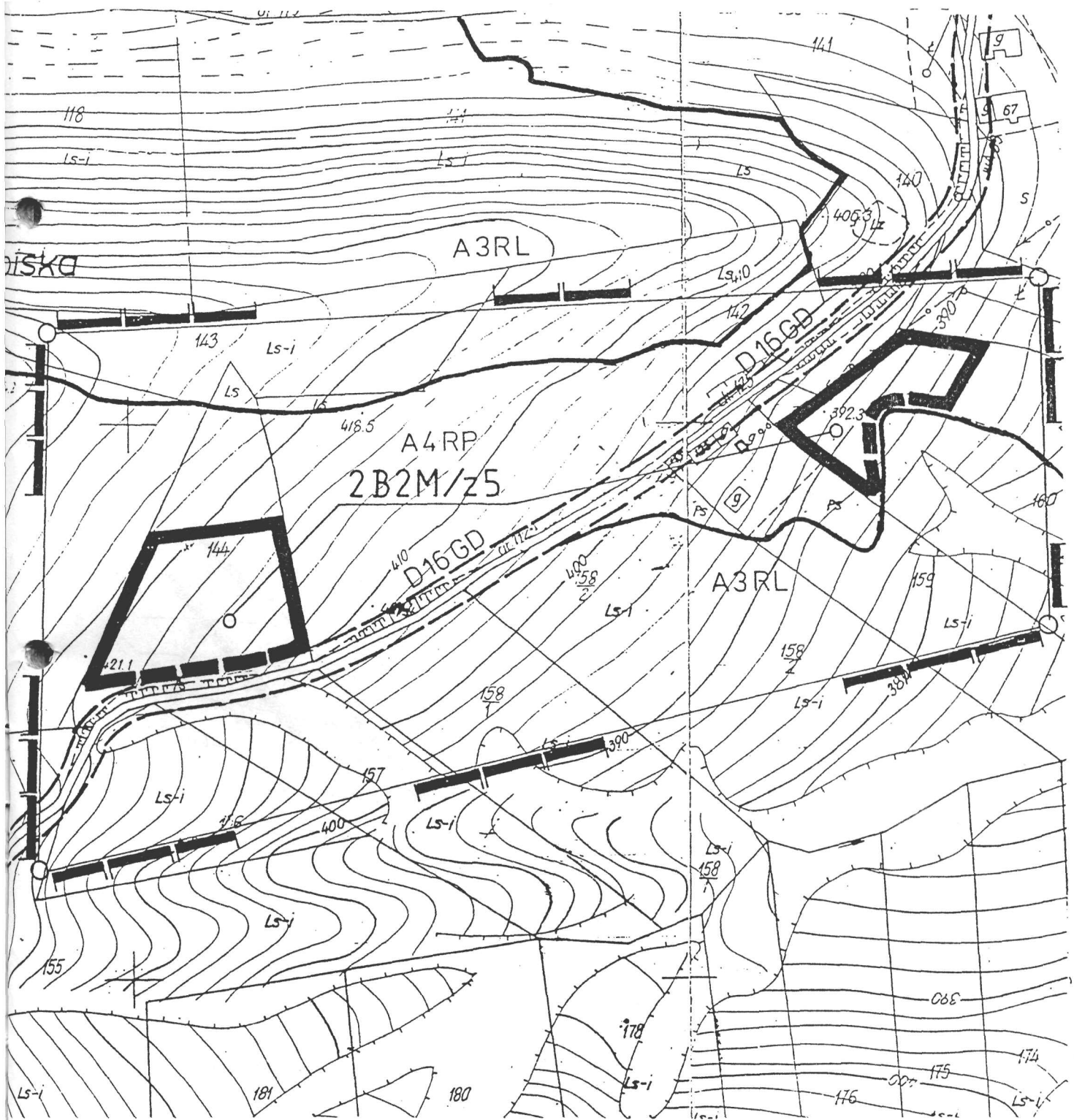
w zakresie przeznaczenia pod zabudowę mieszkaniową części działek nr 144 i 160 o pow. ok. 0,54 ha RV, ŁV oznaczając symbolem 2 B2M/z5

Załącznik Nr 7

do uchwały Nr VIII/70/99

Rady Gminy w Limanowej

z dnia 21 czerwca 1999 r.



ZMIANA MIEJSCOWEGO PLANU ZAGOSPODAROWANIA PRZESTRZENNEGO

GMINY LIMANOWA

Wprowadzonego uchwałą Nr XVI/89/94 Rady Gminy w Limanowej z dnia 22 marca 1994 r.
(Dz. Urz. Woj. Now. Nr 6, poz. 61)

Rysunek planu Nr 10

wieś Rupniów (3)

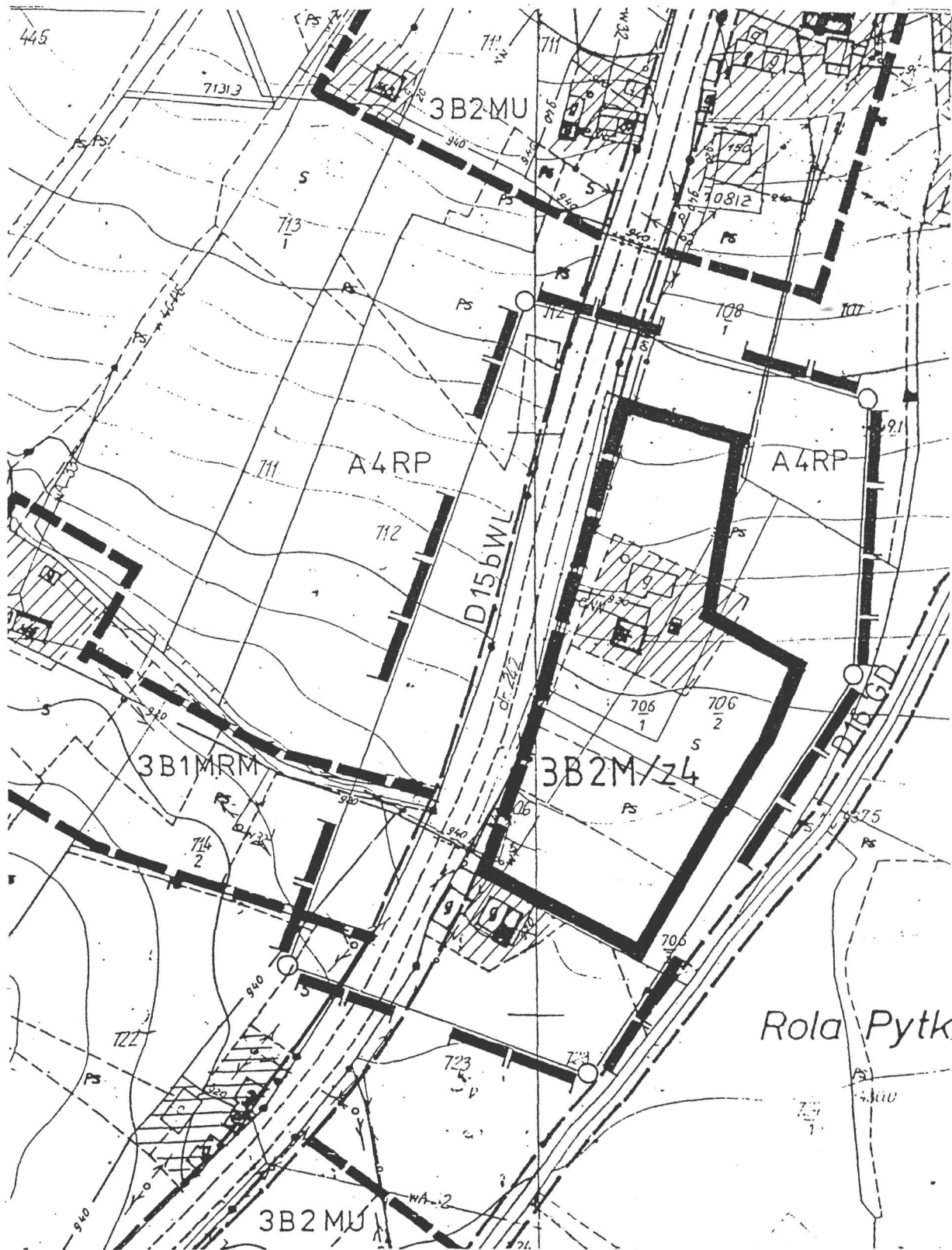
Skala 1: 2 000

w zakresie przeznaczenia pod zabudowę mieszkaniową części działki nr 706 o pow. ok. 1,0 ha RIVb/Ps IV oznaczając symbolem 3B2M/z4

Załącznik Nr 10

do uchwały Nr VIII/70/99

Rady Gminy w Limanowej
z dnia 21 czerwca 1999 r.



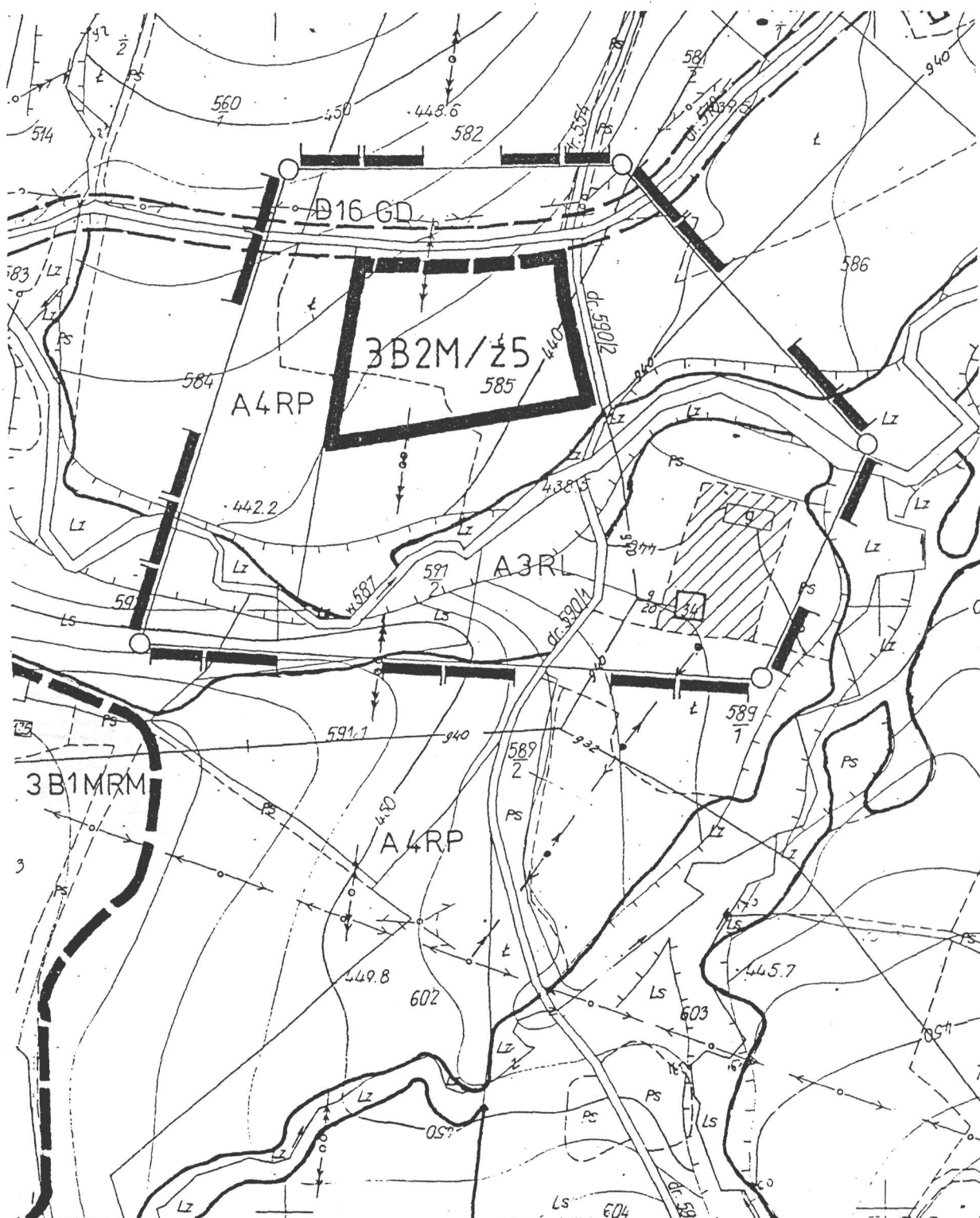
ZMIANA MIEJSCOWEGO PLANU ZAGOSPODAROWANIA PRZESTRZENNEGO
GMINY LIMANOWA

Wprowadzonego uchwałą Nr XVI/89/94 Rady Gminy w Limanowej z dnia 22 marca 1994 r.
(Dz. Urz. Woj. Now. Nr 6, poz. 61)

Załącznik Nr 11
do uchwały 11r VIII/70/99
Rady Gminy w Limanowej
z dnia 21 czerwca 1999 r.

Rysunek planu Nr 11 wieś Rupniów (3) Skala 1: 2 000

w zakresie przeznaczenia pod zabudowę mieszkaniową części działki nr 585 o pow. 0,40 ha RIVb oznaczając symbolem 3 B2M/z5



ZMIANA MIEJSCOWEGO PLANU ZAGOSPODAROWANIA PRZESTRZENNEGO
GMINY LIMANOWA

Wprowadzonego uchwałą Nr XVI/89/94 Rady Gminy w Limanowej z dnia 22 marca 1994 r.
(Dz. Urz. Woj. Now. Nr 6, poz. 61)

Rysunek planu Nr 12

wieś Rupniów (3)

Skala 1: 2 000

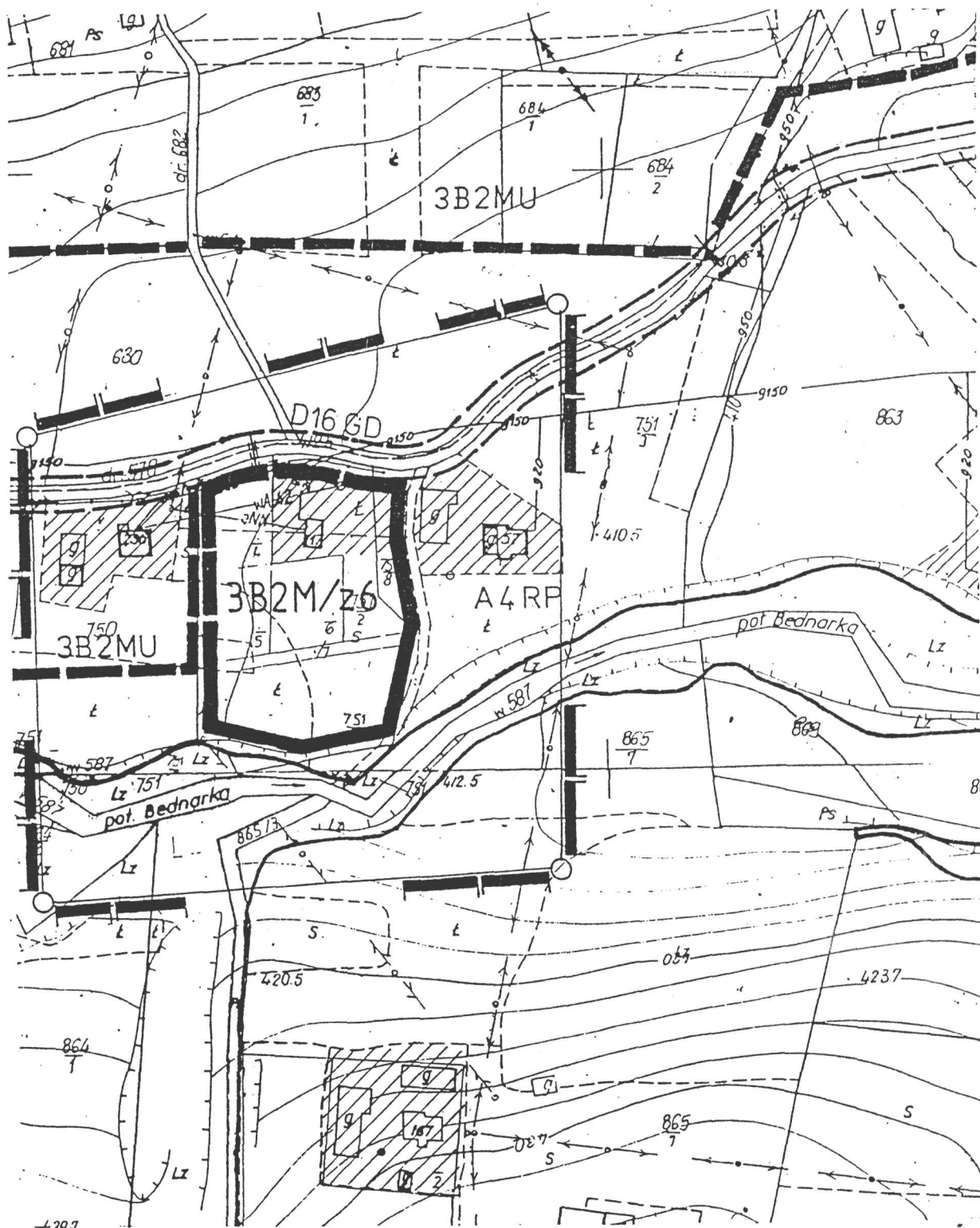
w zakresie przeznaczenia pod zabudowę mieszkaniową działki nr **751** o pow. ok. 0,60 ha ŁIV oznaczając symbolem **3 B2M/z6**

Załącznik Nr 12

do uchwały Nr VIII/70/99

Rady Gminy w Limanowej

z dnia 21 czerwca 1999 r.

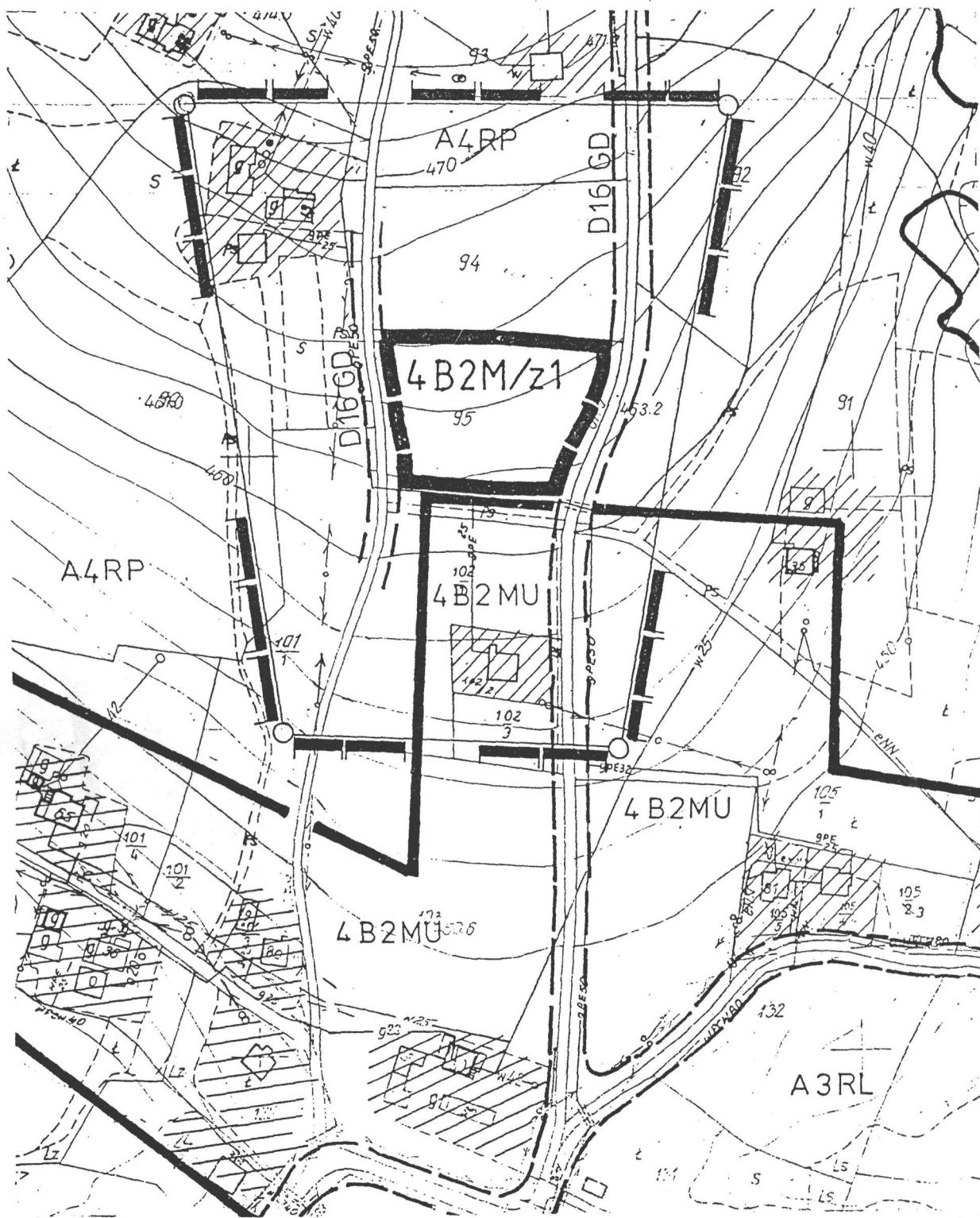


ZMIANA MIEJSCOWEGO PLANU ZAGOSPODAROWANIA PRZESTRZENNEGO

GMINY LIMANOWA

Wprowadzonego uchwałą Nr XVI/89/94 Rady Gminy w Limanowej z dnia 22 marca 1994 r.
(Dz. Urz. Woj. Now. Nr 6, poz. 61)**Rysunek planu Nr 13 wieś Kisielówka (4) Skala 1: 2 000**

w zakresie przeznaczenia pod zabudowę mieszkaniową działki nr 95 o pow. 0,44 ha RV oznaczając symbolem 4B2M/z1

Załącznik Nr 13
do uchwały Nr VIII/70/99
Rady Gminy w Limanowej
z dnia 21 czerwca 1999 r.

ZMIANA MIEJSCOWEGO PLANU ZAGOSPODAROWANIA PRZESTRZENNEGO
GMINY LIMANOWA

Wprowadzonego uchwałą Nr XVI/89/94 Rady Gminy w Limanowej z dnia 22 marca 1994 r.
(Dz. Urz. Woj. Now. Nr 6, poz. 61)

Rysunek planu Nr 14

wieś Pasierbiec (5)

Skala 1: 2 000

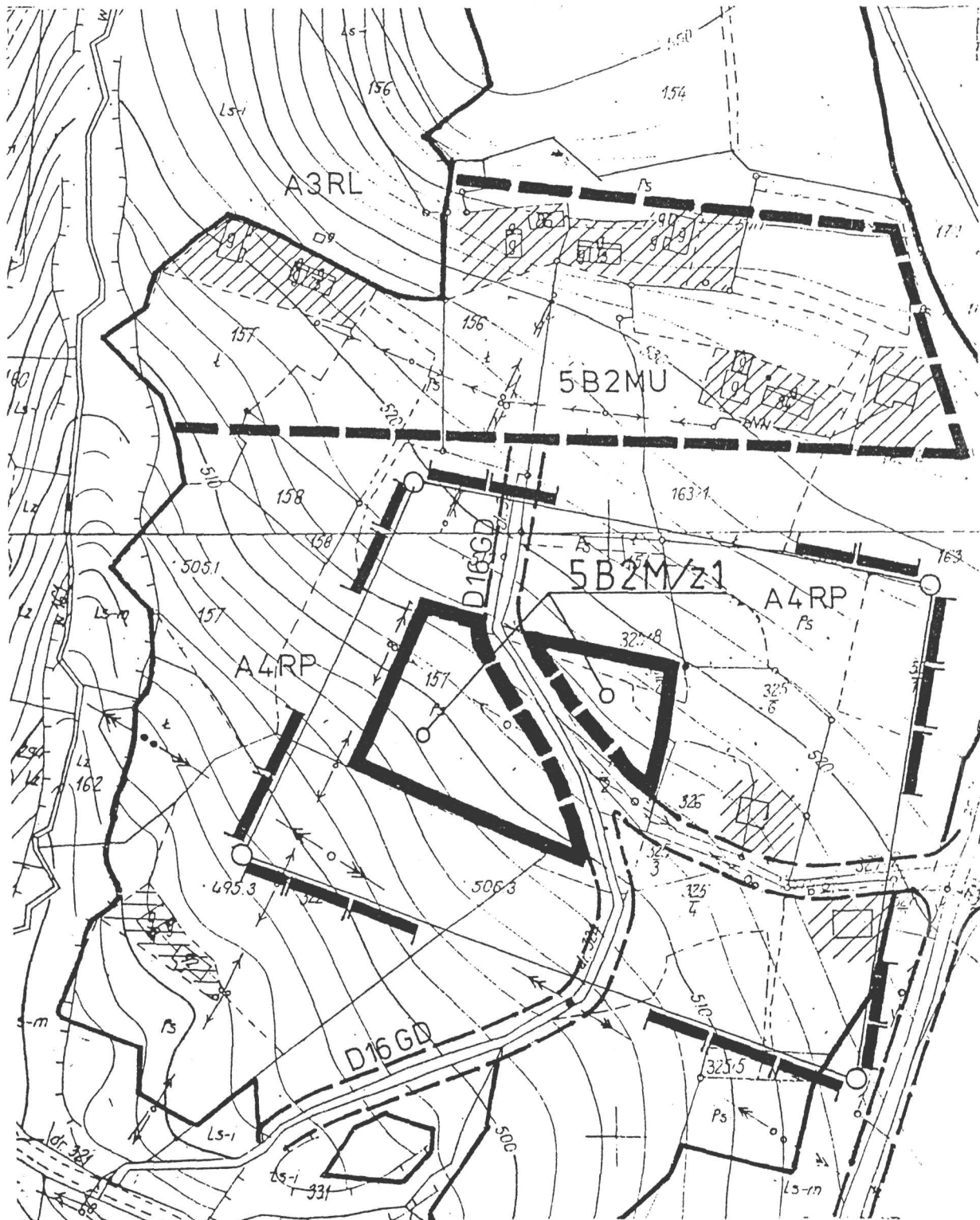
w zakresie przeznaczenia pod zabudowę mieszkaniową działki nr **325/7** i część działki nr **157** o pow. 0,65 ha RV/PsV oznaczając symbolem **5 B2M/z1**

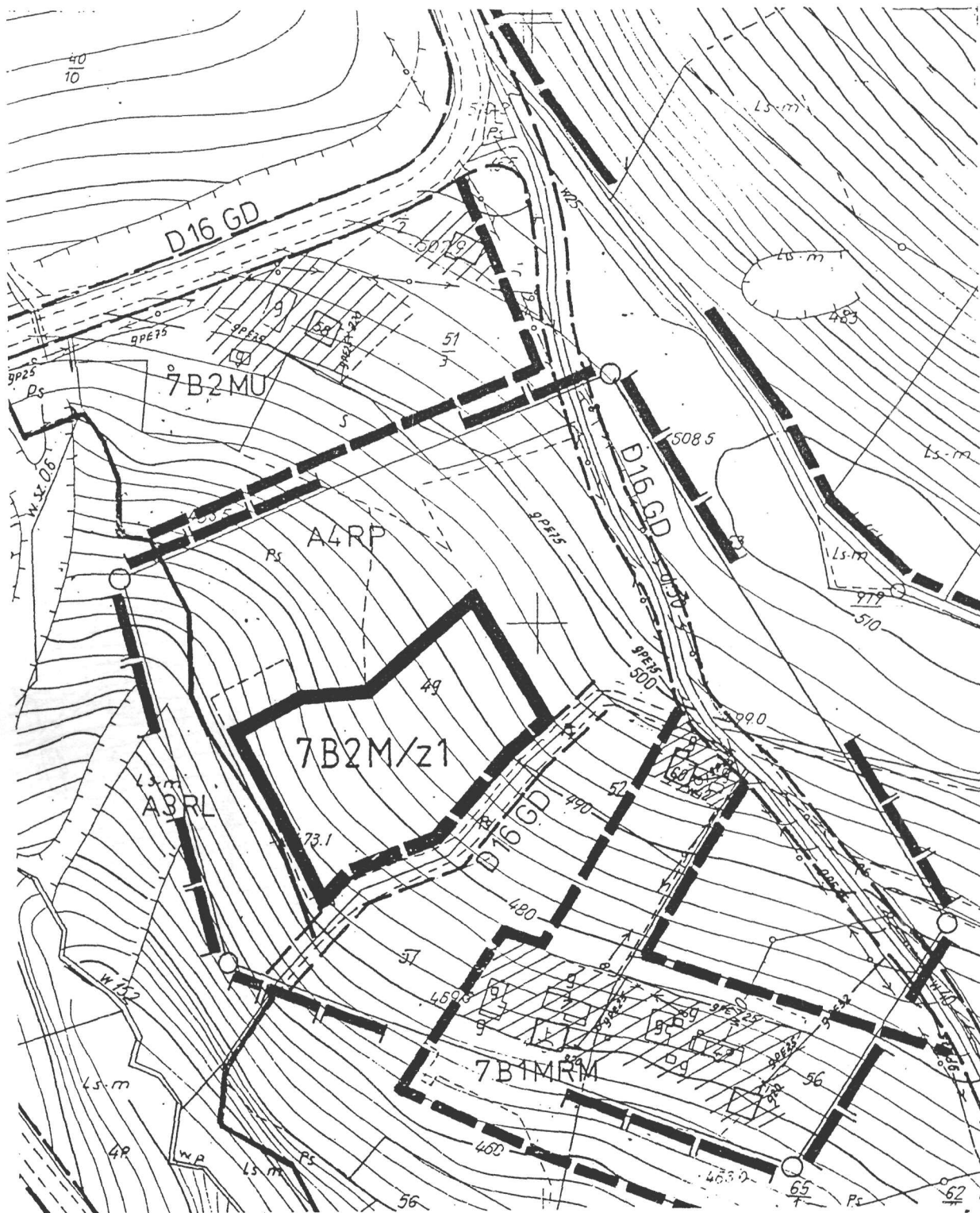
Załącznik Nr 14

do uchwały Nr VIII/70/99

Rady Gminy w Limanowej

z dnia 21 czerwca 1999 r.



ZMIANA MIEJSCOWEGO PLANU ZAGOSPODAROWANIA PRZESTRZENNEGO
GMINY LIMANOWAWprowadzonego uchwałą Nr XVI/89/94 Rady Gminy w Limanowej z dnia 22 marca 1994 r.
(Dz. Urz. Woj. Now. Nr 6, poz. 61)**Rysunek planu Nr 15****wieś Wałowa Góra (7)****Skala 1: 2 000**w zakresie przeznaczenia pod zabudowę mieszkaniową części działki nr **49/3** o pow. 0,40 ha RV oznaczając symbolem **7B2M/z1**Załącznik Nr 15
do uchwały Nr VIII/70/99
Rady Gminy w Limanowej
z dnia 21 czerwca 1999 r.

ZMIANA MIEJSCOWEGO PLANU ZAGOSPODAROWANIA PRZESTRZENNEGO
GMINY LIMANOWA

Wprowadzonego uchwałą Nr XVI/89/94 Rady Gminy w Limanowej z dnia 22 marca 1994 r.
(Dz. Urz. Woj. Now. Nr 6, poz. 61)

Załącznik Nr 16
do uchwały Nr VIII/70/99
Rady Gminy w Limanowej
z dnia 21 czerwca 1999 r.

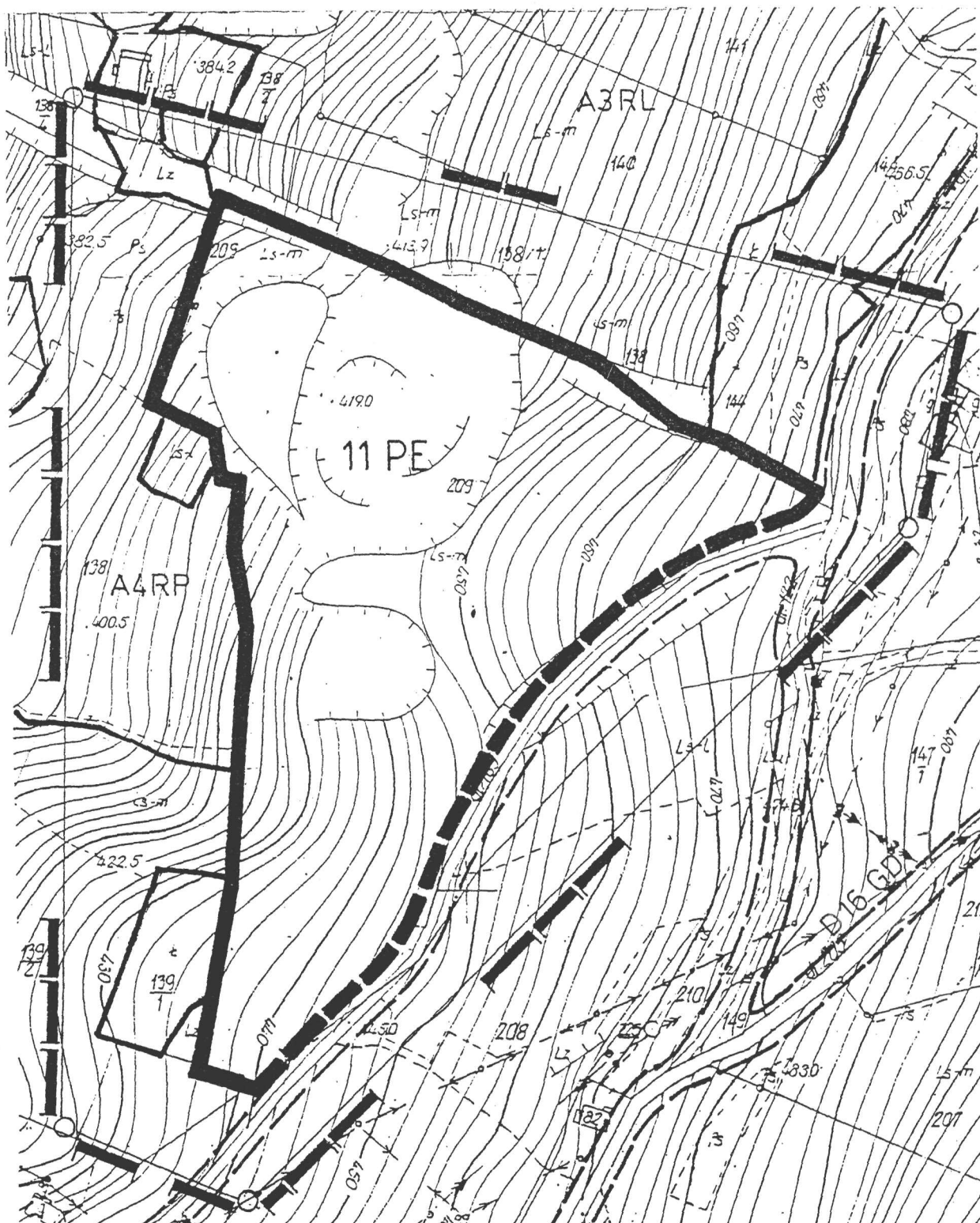
Rysunek planu Nr 16

wieś Koszary (8)

Skala 1: 2 000

w zakresie przeznaczenia pod zabudowę kapliczki i krzyża działki nr 232/2 o pow. 0,03 ha RV oznaczając symbolem 8UK/z1



ZMIANA MIEJSCOWEGO PLANU ZAGOSPODAROWANIA PRZESTRZENNEGO
GMINY LIMANOWAWprowadzonego uchwałą Nr XVI/89/94 Rady Gminy w Limanowej z dnia 22 marca 1994 r.
(Dz. Urz. Woj. Now. Nr 6, poz. 61)**Rysunek planu Nr 17****wieś Łososina Górna (11)****Skala 1: 2 000**w zakresie przeznaczenia pod eksploatację kamienia części działki nr **209** o pow. ok. 1,27 ha N oznaczając symbolem **11 PE**Załącznik Nr 17
do uchwały Nr VIII/70/99
Rady Gminy w Limanowej
z dnia 21 czerwca 1999 r.

ZMIANA MIEJSCOWEGO PLANU ZAGOSPODAROWANIA PRZESTRZENNEGO

GMINY LIMANOWA

Wprowadzonego uchwałą Nr XVI/89/94 Rady Gminy w Limanowej z dnia 22 marca 1994 r.

(Dz. Urz. Woj. Now. Nr 6, poz. 61)

Rysunek planu Nr 18**wieś Mordarka (12)****Skala 1: 2 000**

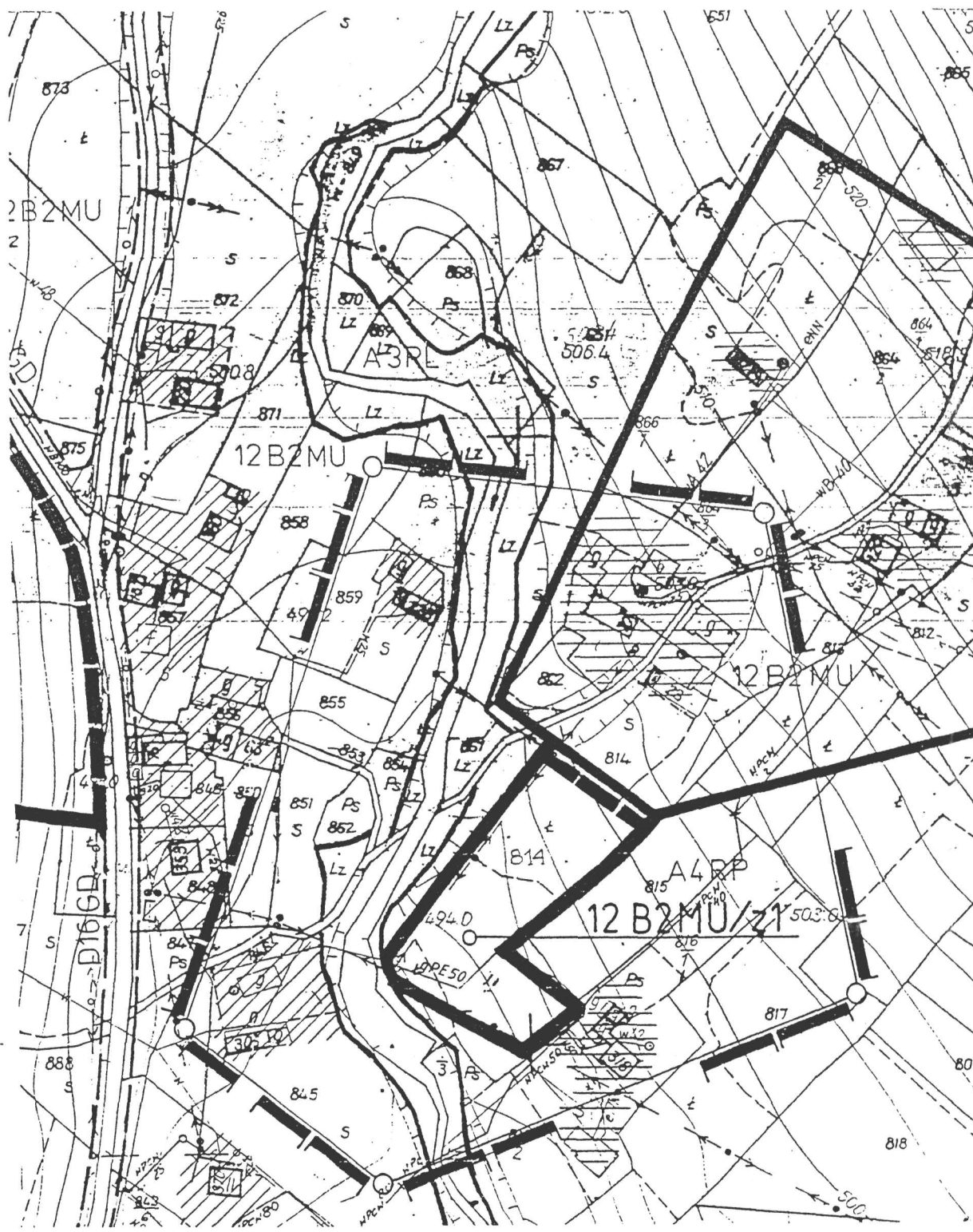
w zakresie przeznaczenia pod zabudowę mieszkaniową części działki nr 814 o pow. ok. 0,55 ha RV/PsV oznaczając symbolem
12 B2MU/z1

Załącznik Nr 18

do uchwały Nr VIII/70/99

Rady Gminy w Limanowej

z dnia 21 czerwca 1999 r.



ZMIANA MIEJSCOWEGO PLANU ZAGOSPODAROWANIA PRZESTRZENNEGO
GMINY LIMANOWA

Wprowadzonego uchwałą Nr XVI/89/94 Rady Gminy w Limanowej z dnia 22 marca 1994 r.
(Dz. Urz. Woj. Now. Nr 6, poz. 61)

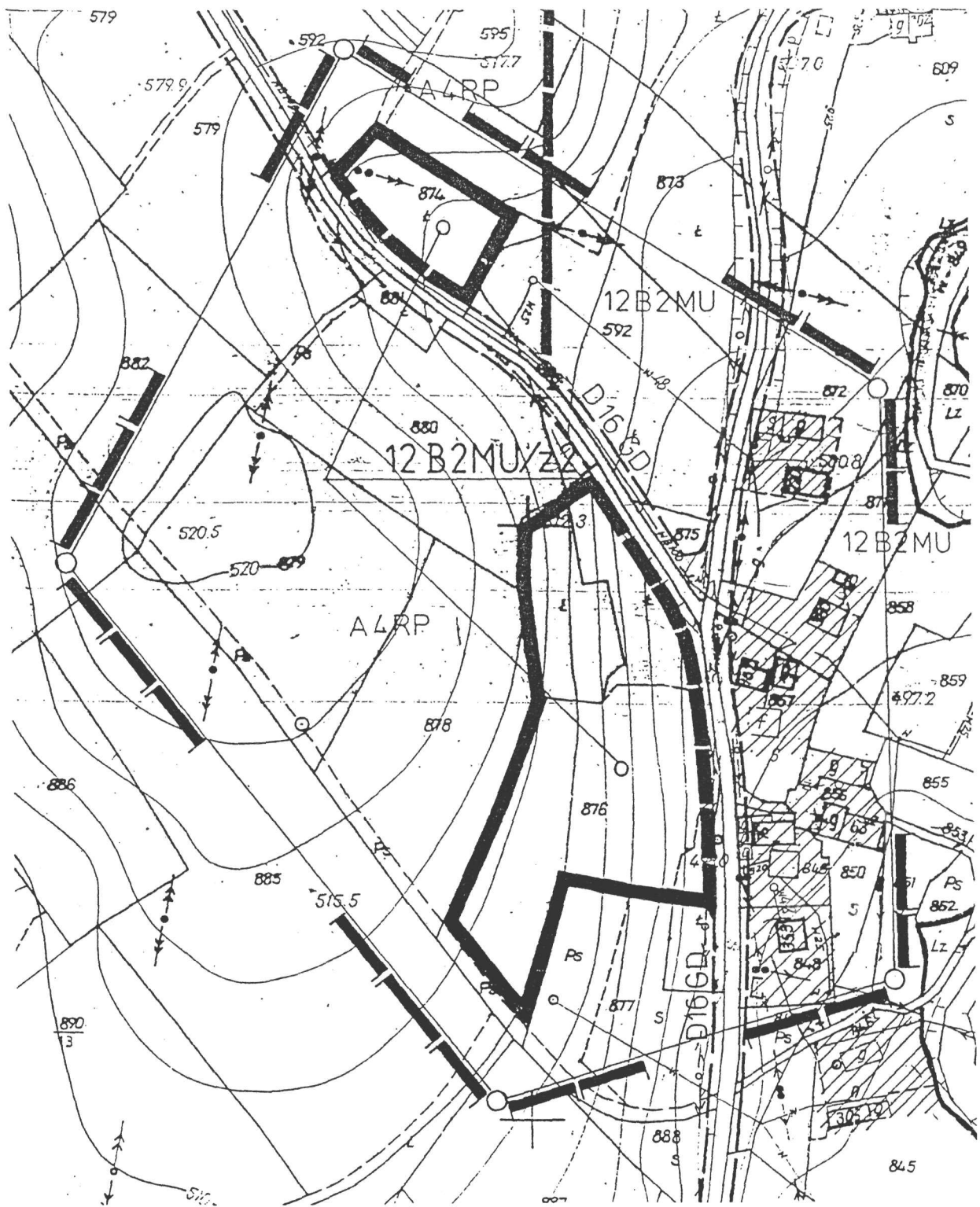
Rysunek planu Nr 19

wieś Mordarka (12)

Skala 1: 2 000

w zakresie przeznaczenia pod zabudowę mieszkaniową działki nr **876 i 874** o pow. ok. 1,1 ha RV/ŁIV oznaczając symbolem **12 B2MU/z2**

Załącznik Nr 19
do uchwały Nr VIII/70/99
Rady Gminy w Limanowej
z dnia 21 czerwca 1999 r.



ZMIANA MIEJSCOWEGO PLANU ZAGOSPODAROWANIA PRZESTRZENNEGO
GMINY LIMANOWA

Wprowadzonego uchwałą Nr XVI/89/94 Rady Gminy w Limanowej z dnia 22 marca 1994 r.
(Dz. Urz. Woj. Now. Nr 6, poz. 61)

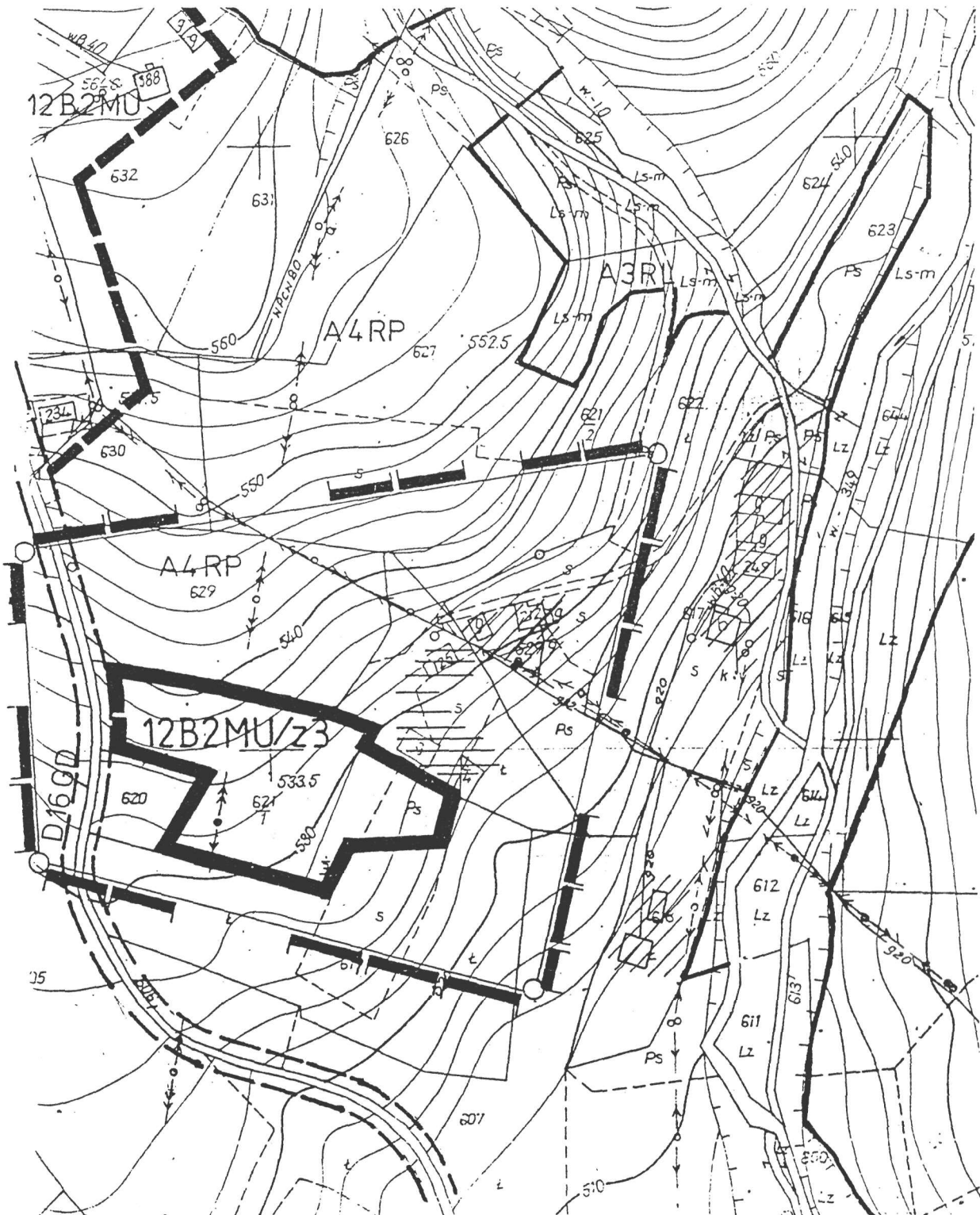
Załącznik Nr 20
do uchwały Nr VIII/70/99
Rady Gminy w Limanowej
z dnia 21 czerwca 1999 r.

Rysunek planu Nr 20

wieś Mordarka (12)

Skala 1: 2 000

w zakresie przeznaczenia pod zabudowę mieszkaniową działki nr 621 o pow. 0,45 ha RV/PsV oznaczając symbolem 12 B2MU/z3



ZMIANA MIEJSCOWEGO PLANU ZAGOSPODAROWANIA PRZESTRZENNEGO
GMINY LIMANOWA

Wprowadzonego uchwałą Nr XVI/89/94 Rady Gminy w Limanowej z dnia 22 marca 1994 r.
(Dz. Urz. Woj. Now. Nr 6, poz. 61)

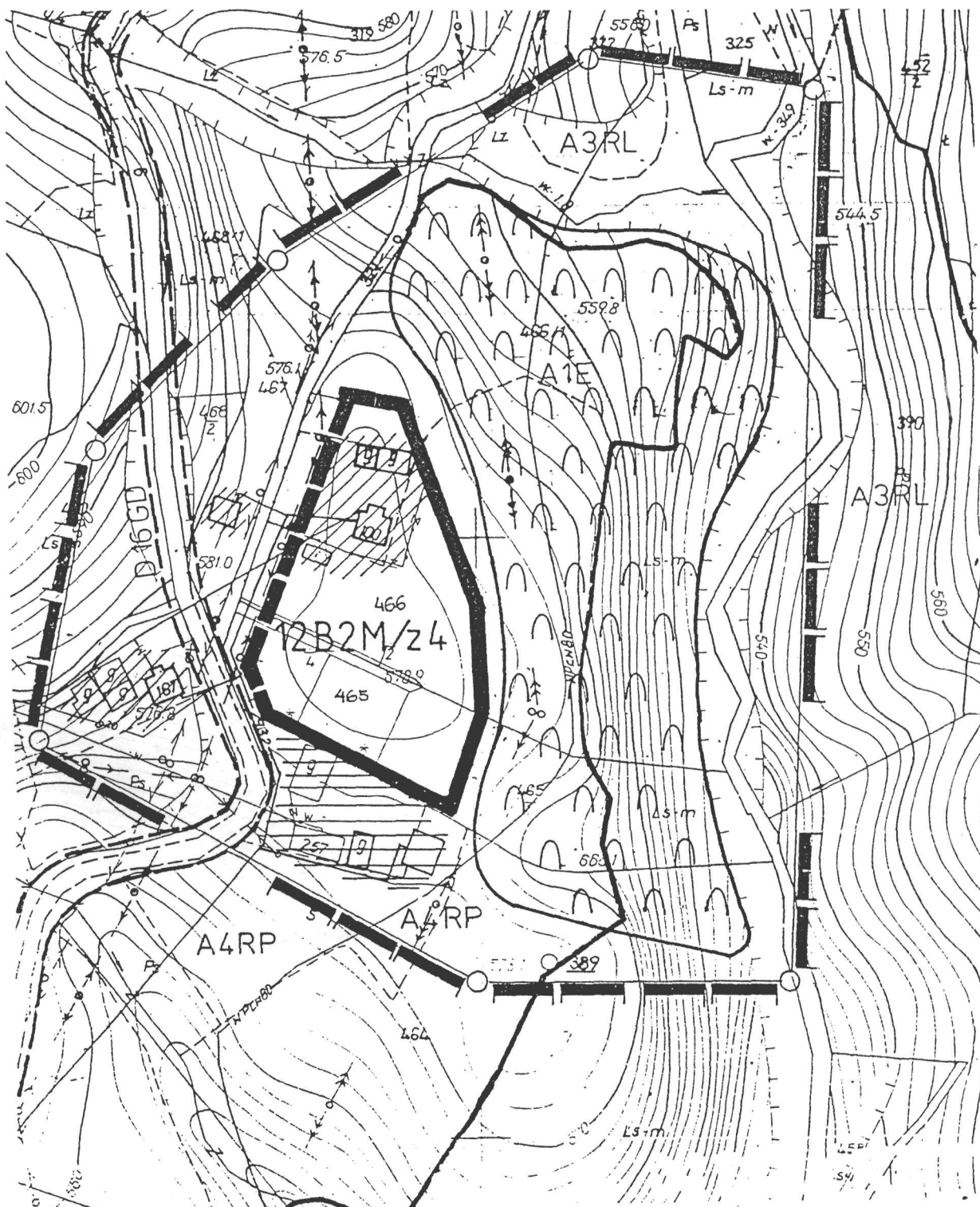
Rysunek planu Nr 21

wieś Mordarka (12)

Skala 1: 2 000

w zakresie przeznaczenia pod zabudowę mieszkaniową części działek nr **465 i 466** o pow. ok. 0,60 ha RV oznaczając symbolem **12B2M/z4**

Załącznik Nr 21
do uchwały Nr VIII/70/99
Rady Gminy w Limanowej
z dnia 21 czerwca 1999 r.

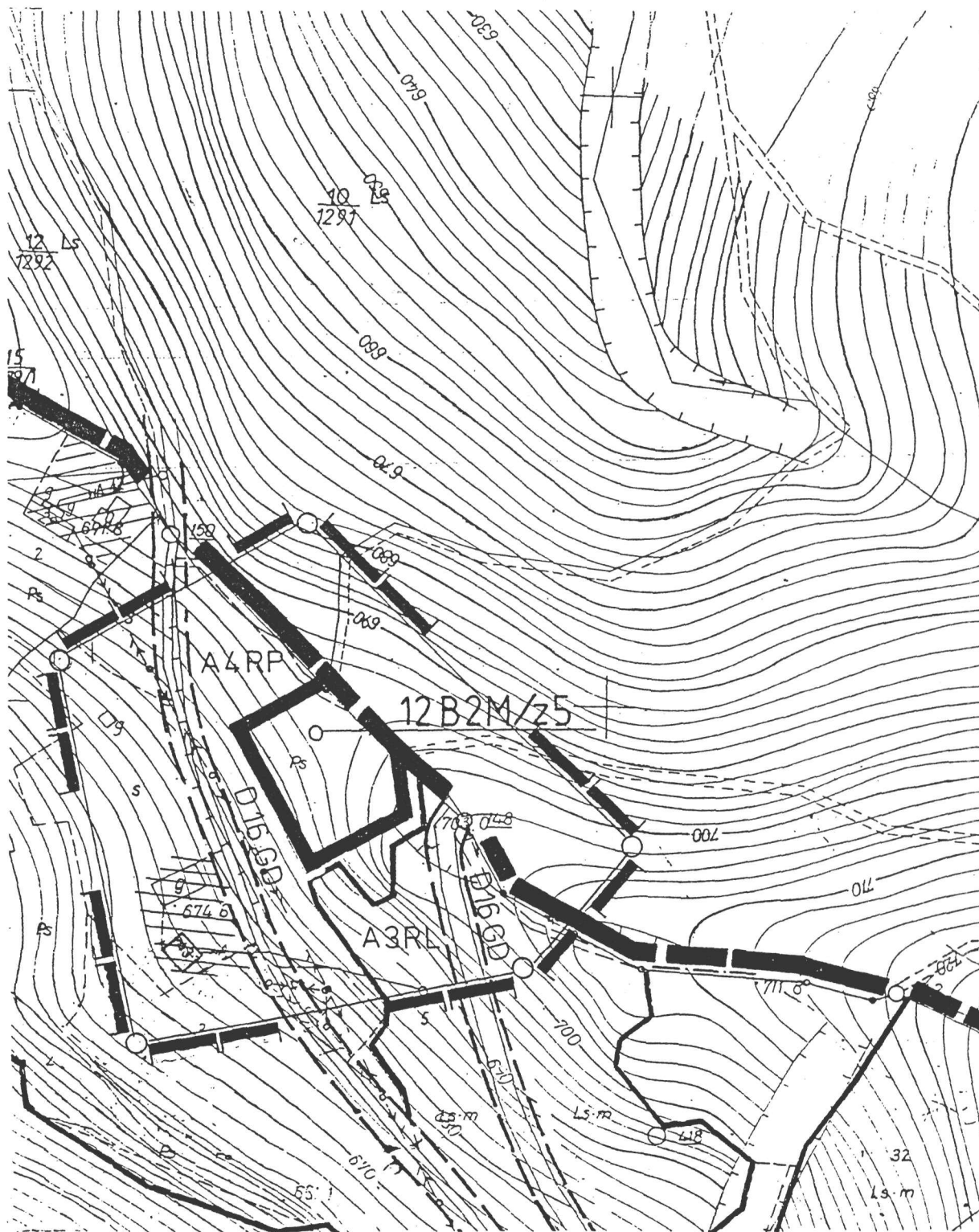


ZMIANA MIEJSCOWEGO PLANU ZAGOSPODAROWANIA PRZESTRZENNEGO
GMINY LIMANOWAWprowadzonego uchwałą Nr XVI/89/94 Rady Gminy w Limanowej z dnia 22 marca 1994 r.
(Dz. Urz. Woj. Now. Nr 6, poz. 61)**Rysunek planu Nr 22****wieś Mordarka (12)****Skala 1: 2 000**

w zakresie przeznaczenia pod zabudowę mieszkaniową części działki nr 5 o pow. 0,20 ha PsV oznaczając symbolem 12B2M/z5

Załącznik Nr 22

do uchwały Nr VIII/70/99

Rady Gminy w Limanowej
z dnia 21 czerwca 1999 r.

ZMIANA MIEJSCOWEGO PLANU ZAGOSPODAROWANIA PRZESTRZENNEGO
GMINY LIMANOWA

Wprowadzonego uchwałą Nr XVI/89/94 Rady Gminy w Limanowej z dnia 22 marca 1994 r.
(Dz. Urz. Woj. Now. Nr 6, poz. 61)

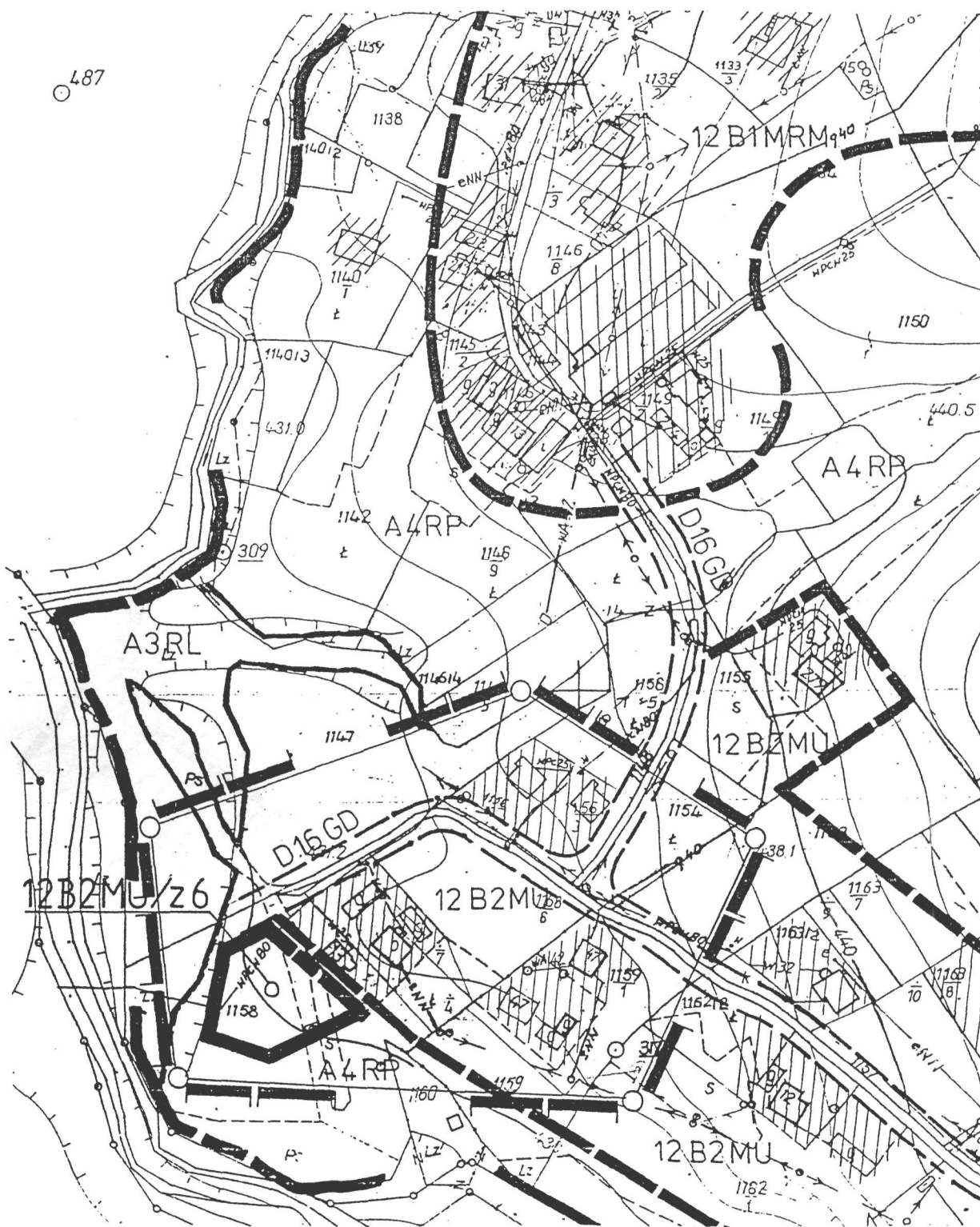
Rysunek planu Nr 23

wieś Mordarka (12)

Skala 1: 2 000

w zakresie przeznaczenia pod zabudowę mieszkaniową części działki nr 1158/5 o pow. ok. 0,45 ha RIVb/PSIV oznaczając symbolem
12B2MU/z6

Załącznik Nr 23
do uchwały Nr VIII/70/99
Rady Gminy w Limanowej
z dnia 21 czerwca 1999 r.



ZMIANA MIEJSCOWEGO PLANU ZAGOSPODAROWANIA PRZESTRZENNEGO

GMINY LIMANOWA

Wprowadzonego uchwałą Nr XVI/89/94 Rady Gminy w Limanowej z dnia 22 marca 1994 r.

(Dz. Urz. Woj. Now. Nr 6, poz. 61)

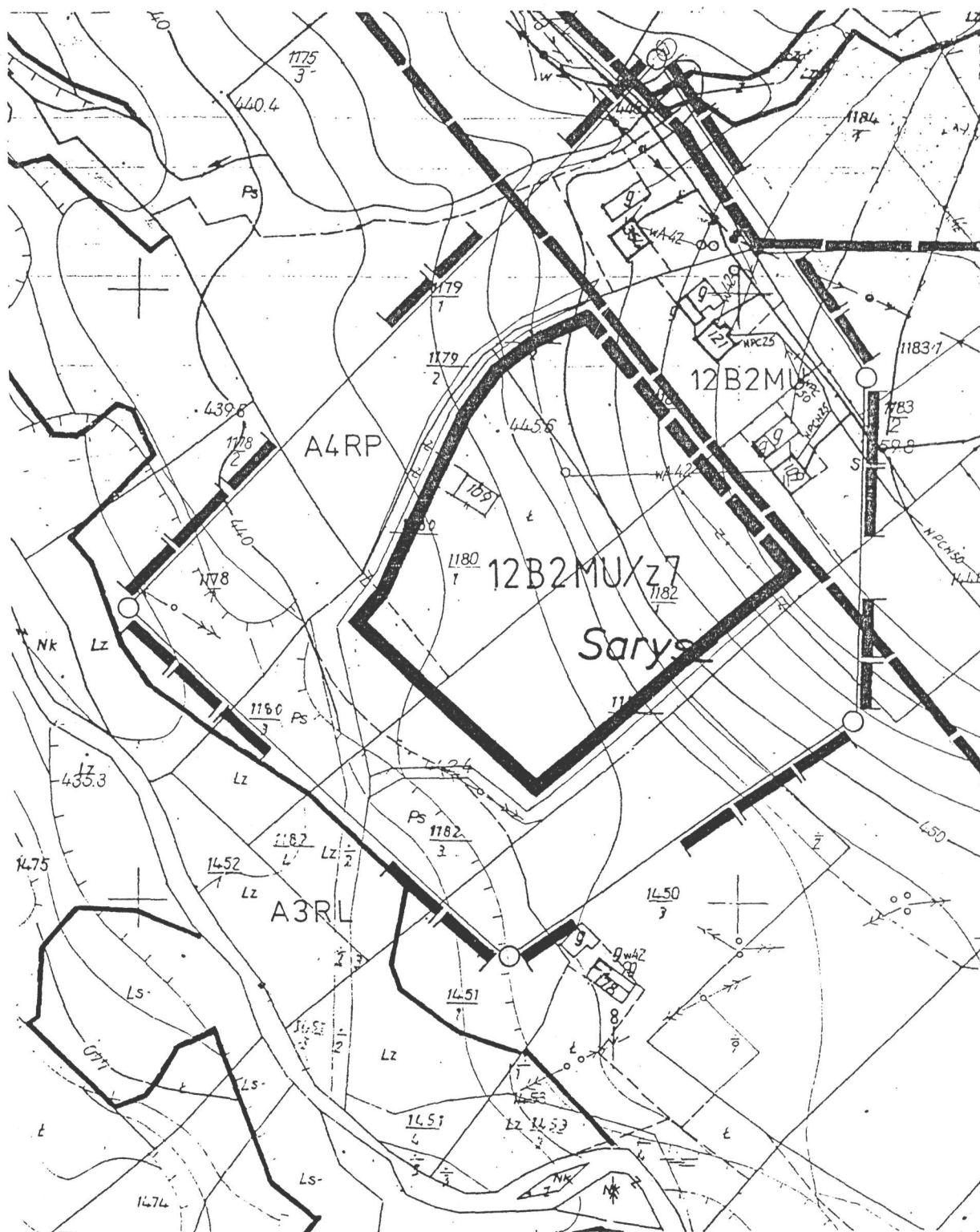
Rysunek planu Nr 24**wieś Mordarka (12)****Skala 1: 2 000**w zakresie przeznaczenia pod zabudowę mieszkaniową części działek nr **1182, 1180 i 1181** o pow. ok. 1,2 ha RIVb/RV oznaczając symbolem

Załącznik Nr 24

do uchwały Nr VIII/70/99

Rady Gminy w Limanowej

z dnia 21 czerwca 1999 r.

12B2MU/z7

ZMIANA MIEJSCOWEGO PLANU ZAGOSPODAROWANIA PRZESTRZENNEGO
GMINY LIMANOWA

Wprowadzonego uchwałą Nr XVI/89/94 Rady Gminy w Limanowej z dnia 22 marca 1994 r.
(Dz. Urz. Woj. Now. Nr 6, poz. 61)

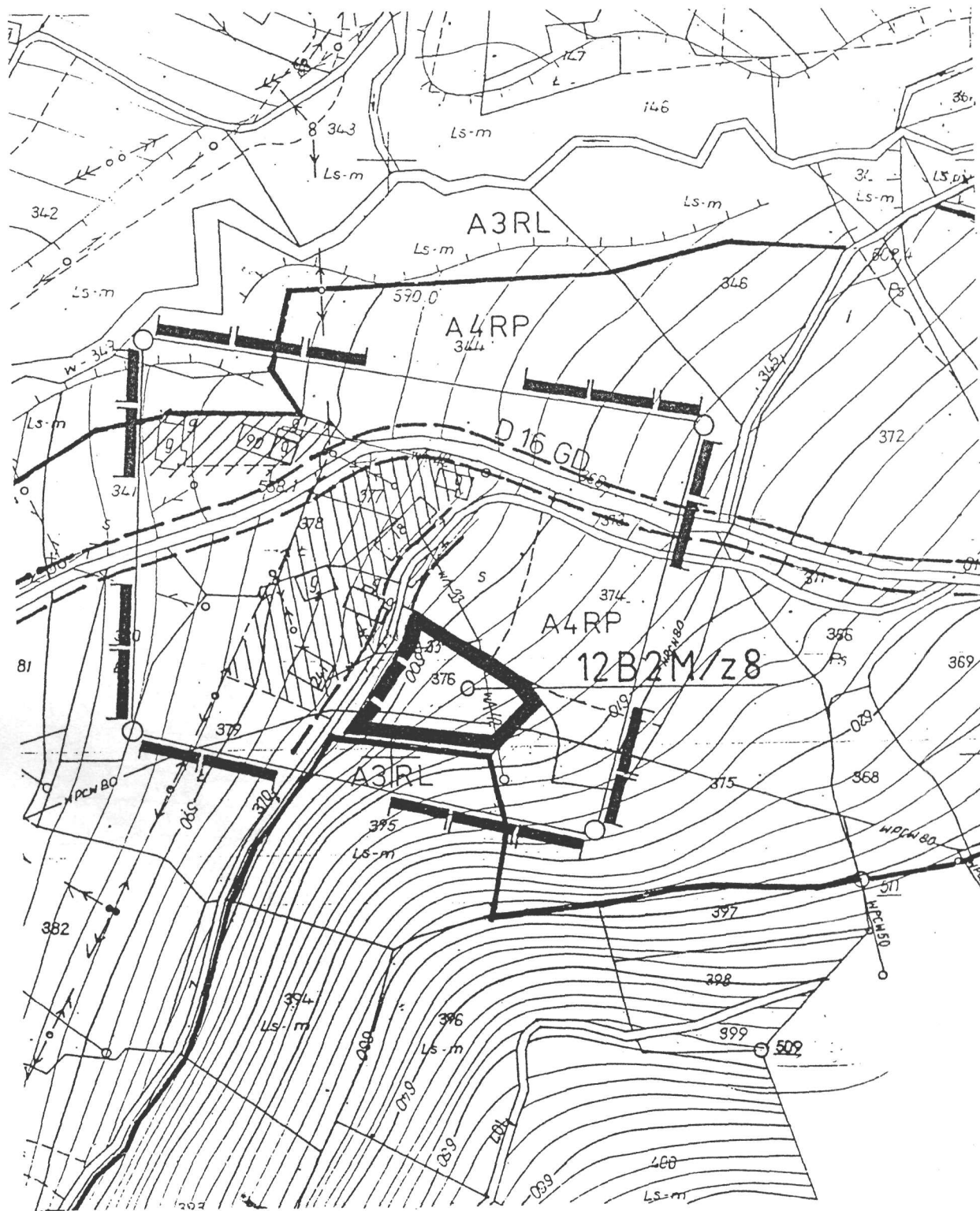
Załącznik Nr 25
do uchwały Nr VIII/70/99
Rady Gminy w Limanowej
z dnia 21 czerwca 1999 r.

Rysunek planu Nr 25

wieś Mordarka (12)

Skala 1: 2 000

w zakresie przeznaczenia pod zabudowę mieszkaniową działki nr 376 o pow. 0,20 ha PsV oznaczając symbolem 12B2M/z8



ZMIANA MIEJSCOWEGO PLANU ZAGOSPODAROWANIA PRZESTRZENNEGO
GMINY LIMANOWAWprowadzonego uchwałą Nr XVI/89/94 Rady Gminy w Limanowej z dnia 22 marca 1994 r.
(Dz. Urz. Woj. Now. Nr 6, poz. 61)Załącznik Nr 26
do uchwały Nr VIII/70/99
Rady Gminy w Limanowej
z dnia 21 czerwca 1999 r.

Rysunek planu Nr 26

wieś Pisarzowa (13)

Skala 1: 2 000

w zakresie przeznaczenia pod zabudowę mieszkaniową działki nr 1706 o pow. 0,70 ha RV oznaczając symbolem 13B2M/z1



ZMIANA MIEJSCOWEGO PLANU ZAGOSPODAROWANIA PRZESTRZENNEGO
GMINY LIMANOWA

Wprowadzonego uchwałą Nr XVI/89/94 Rady Gminy w Limanowej z dnia 22 marca 1994 r.
(Dz. Urz. Woj. Now. Nr 6, poz. 61)

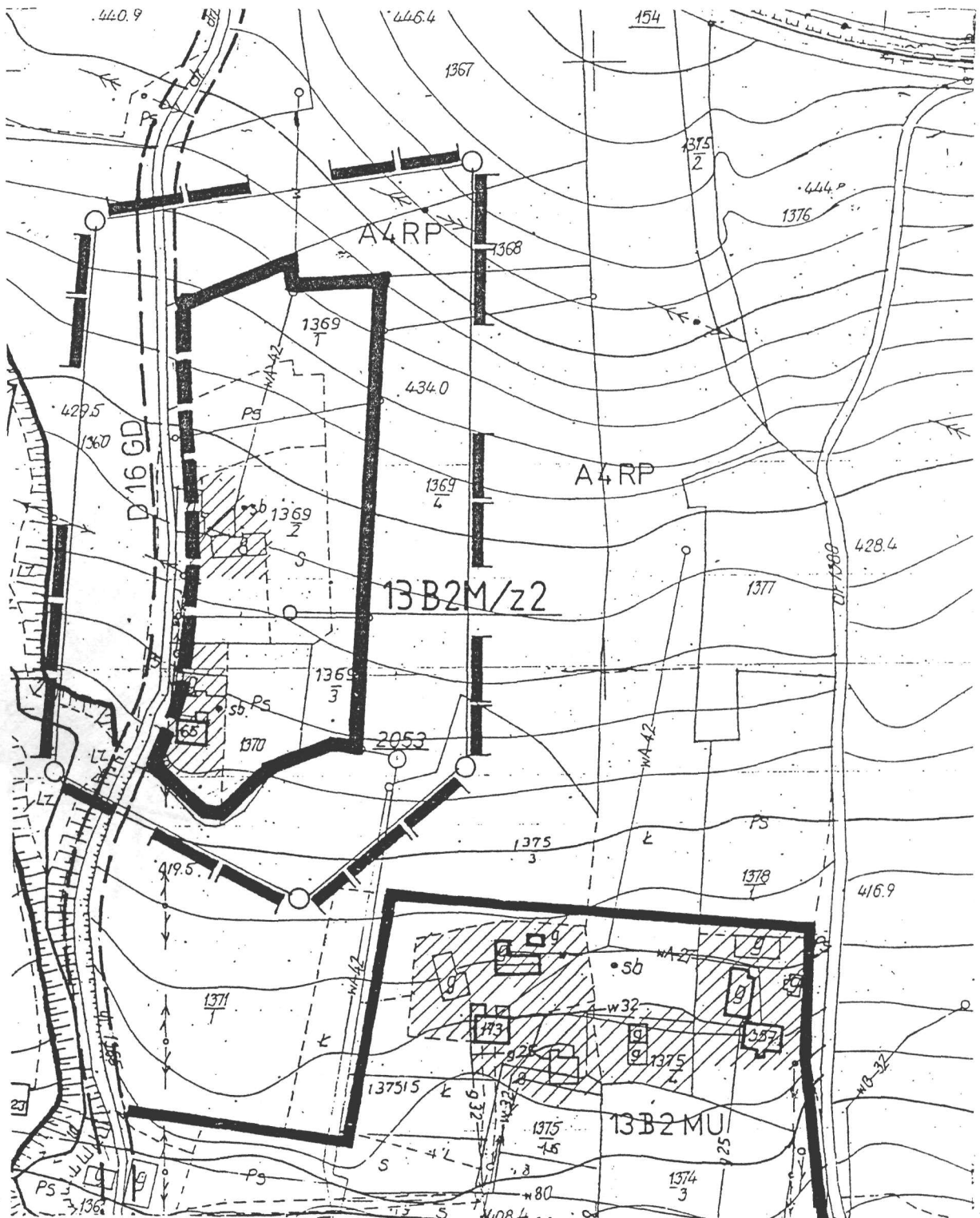
Załącznik Nr 27
do uchwały Nr VIII/70/99
Rady Gminy w Limanowej
z dnia 21 czerwca 1999 r.

Rysunek planu Nr 27

wieś Pisarzowa (13)

Skala 1: 2 000

w zakresie przeznaczenia pod zabudowę mieszkaniową działki nr 1369/1, 1369/3 i 1370 o pow. 1,2 ha RIVb/PsIV oznaczając symbolem 13B2M/z2



ZMIANA MIEJSCOWEGO PLANU ZAGOSPODAROWANIA PRZESTRZENNEGO
GMINY LIMANOWA

Wprowadzonego uchwałą Nr XVI/89/94 Rady Gminy w Limanowej z dnia 22 marca 1994 r.
(Dz. Urz. Woj. Now. Nr 6, poz. 61)

Rysunek planu Nr 28

wieś Męcina (14)

Skala 1: 2 000

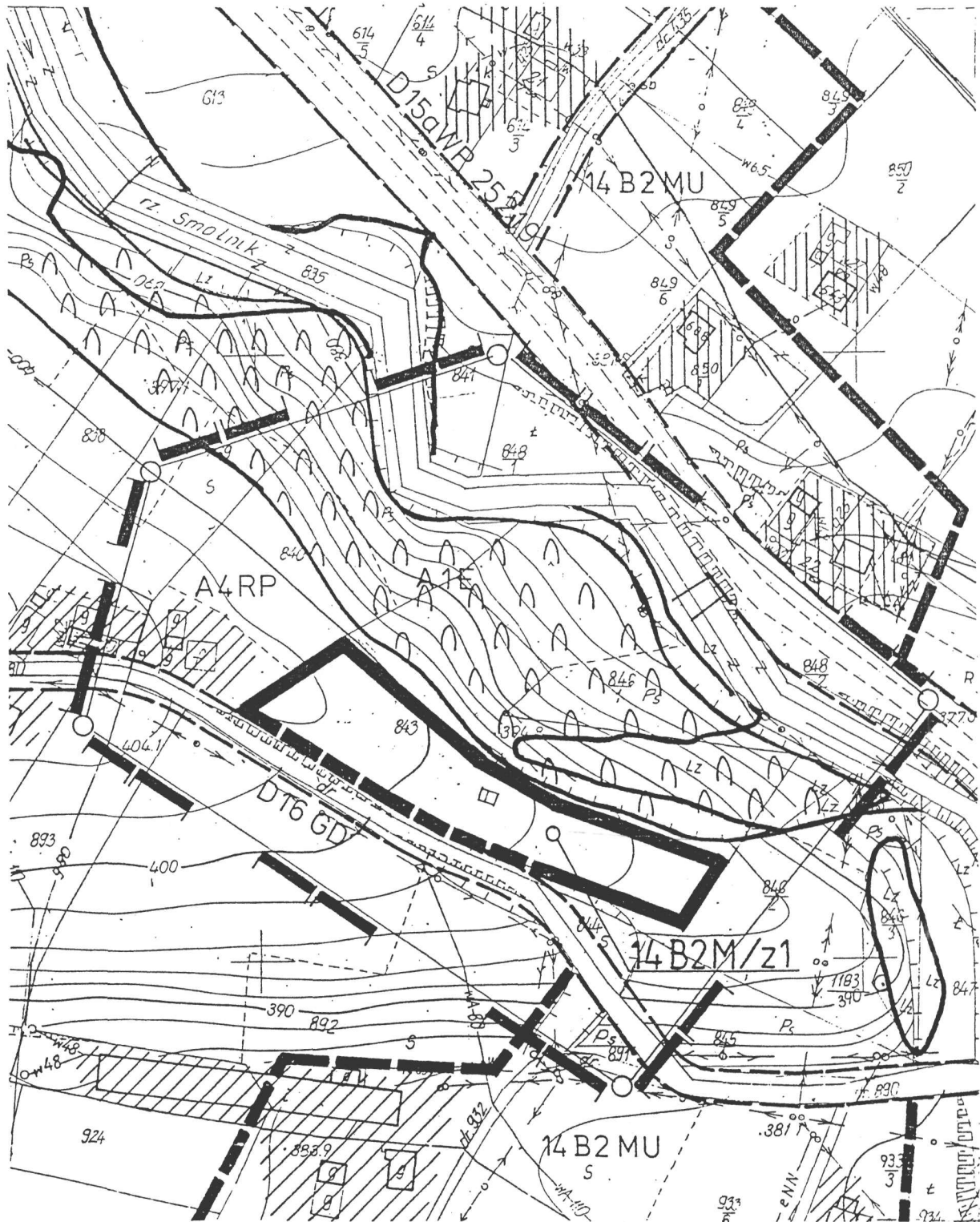
w zakresie przeznaczenia pod zabudowę mieszkaniową działki nr 843 o pow. 0,70 ha RIVA/LIV oznaczając symbolem 14 B2M/z1

Załącznik Nr 28

do uchwały Nr VIII/70/99

Rady Gminy w Limanowej

z dnia 21 czerwca 1999 r.



ZMIANA MIEJSCOWEGO PLANU ZAGOSPODAROWANIA PRZESTRZENNEGO
GMINY LIMANOWAWprowadzonego uchwałą Nr XVI/89/94 Rady Gminy w Limanowej z dnia 22 marca 1994 r.
(Dz. Urz. Woj. Now. Nr 6, poz. 61)**Rysunek planu Nr 30****wieś Męcina (14)****Skala 1: 2 000**w zakresie przeznaczenia pod zabudowę mieszkaniową działek nr **775/7, 775/8, 775/10** o pow. 0,26 ha RIVb oznaczając symbolem **14B2MU/z3**

Załącznik Nr 30

do uchwały Nr VIII/70/99

Rady Gminy w Limanowej

z dnia 21 czerwca 1999 r

14B2MU/z3

ZMIANA MIEJSCOWEGO PLANU ZAGOSPODAROWANIA PRZESTRZENNEGO
GMINY LIMANOWAWprowadzonego uchwałą Nr XVI/89/94 Rady Gminy w Limanowej z dnia 22 marca 1994 r.
(Dz. Urz. Woj. Now. Nr 6, poz. 61)

Rysunek planu Nr 31

wieś Męcina (14)

Skala 1: 2 000

w zakresie przeznaczenia pod zabudowę mieszkaniową działki nr 640 o pow. ok. 0,30 ha RV oznaczając symbolem 14B2M/z4

Załącznik Nr 31
do uchwały Nr VIII/70/99
Rady Gminy w Limanowej
z dnia 21 czerwca 1999 r.

ZMIANA MIEJSCOWEGO PLANU ZAGOSPODAROWANIA PRZESTRZENNEGO

GMINY LIMANOWA

Wprowadzonego uchwałą Nr XVI/89/94 Rady Gminy w Limanowej z dnia 22 marca 1994 r.
(Dz. Urz. Woj. Now. Nr 6, poz. 61)

Rysunek planu Nr 32**wieś Męcina (14)****Skala 1: 2 000**

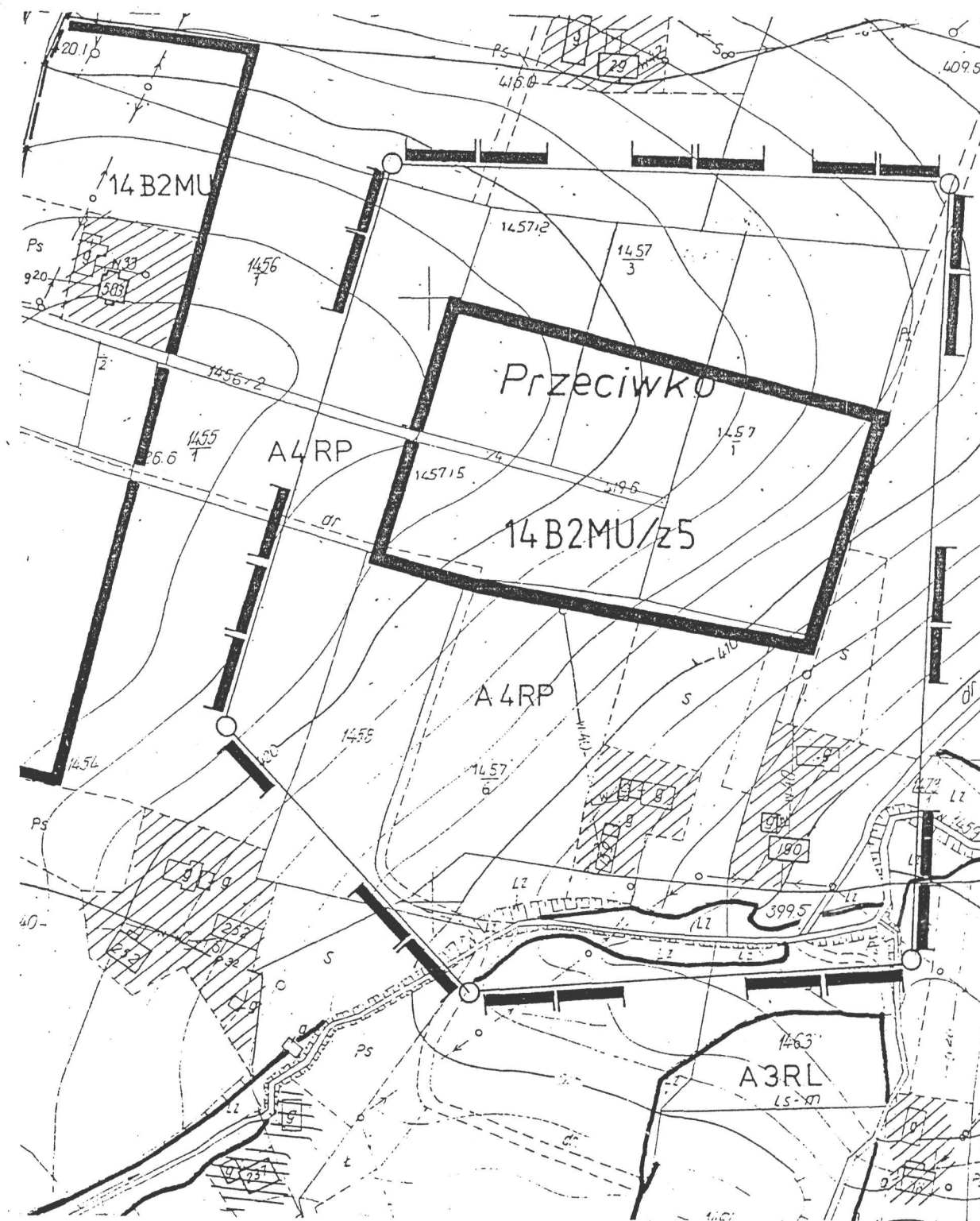
w zakresie przeznaczenia pod zabudowę mieszkaniową części działki nr **1457** o pow. ok. 1,30 ha RIVb/PsIV oznaczając symbolem **14B2MU/z5**

Załącznik Nr 32

do uchwały Nr VIII/70/99

Rady Gminy w Limanowej

z dnia 21 czerwca 1999 r.



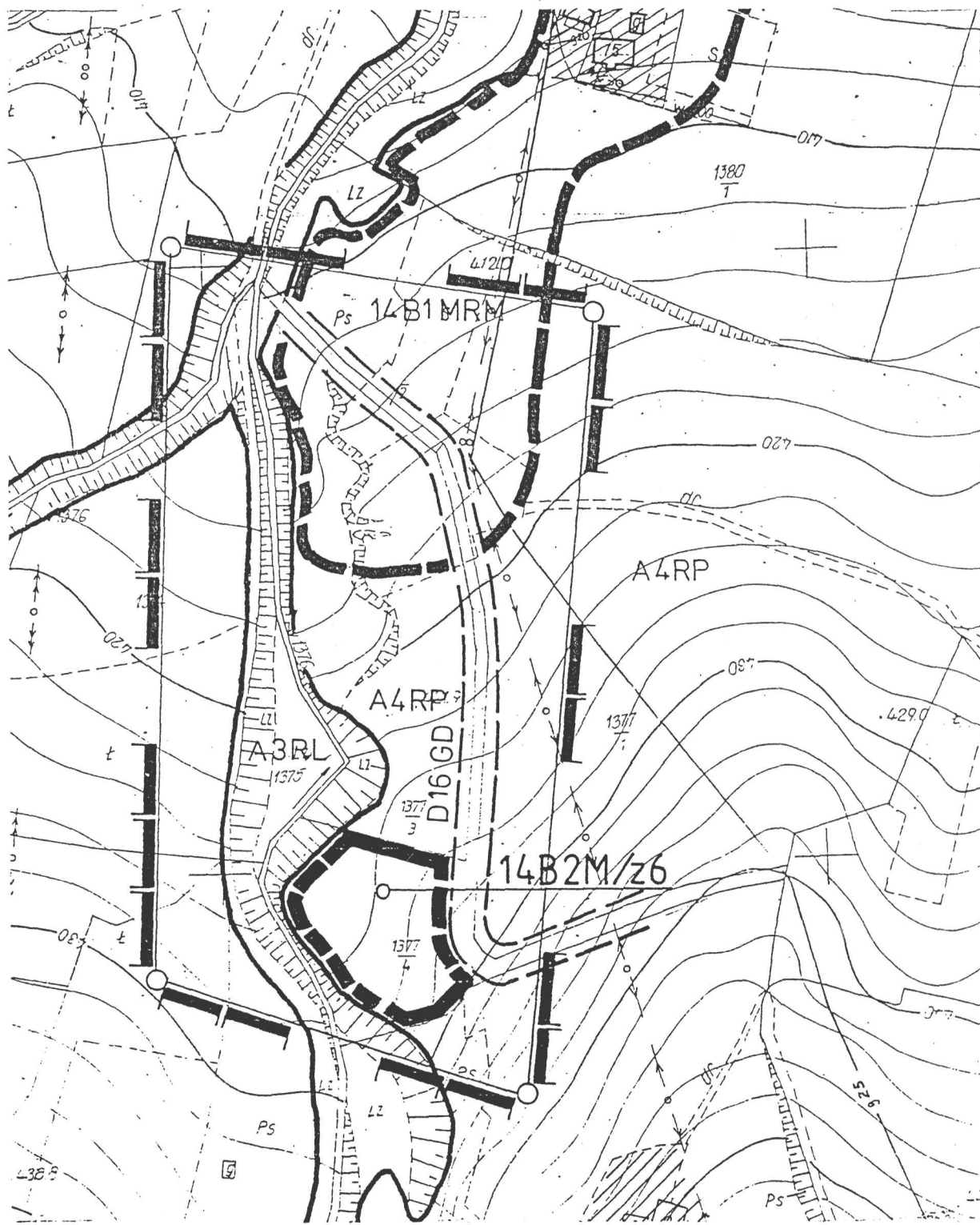
ZMIANA MIEJSCOWEGO PLANU ZAGOSPODAROWANIA PRZESTRZENNEGO
GMINY LIMANOWAWprowadzonego uchwałą Nr XVI/89/94 Rady Gminy w Limanowej z dnia 22 marca 1994 r.
(Dz. Urz. Woj. Now. Nr 6, poz. 61)

Rysunek planu Nr 33

wieś Męcina (14)

Skala 1: 2 000

w zakresie przeznaczenia pod zabudowę mieszkaniową działki nr 1377/4 o pow. ok. 0,30 ha RIVb oznaczając symbolem 14B2M/z6

Załącznik Nr 33
do uchwały Nr VIII/70/99
Rady Gminy w Limanowej
z dnia 21 czerwca 1999 r.

ZMIANA MIEJSCOWEGO PLANU ZAGOSPODAROWANIA PRZESTRZENNEGO
GMINY LIMANOWA

Wprowadzonego uchwałą Nr XVI/89/94 Rady Gminy w Limanowej z dnia 22 marca 1994 r.
(Dz. Urz. Woj. Now. Nr 6, poz. 61)

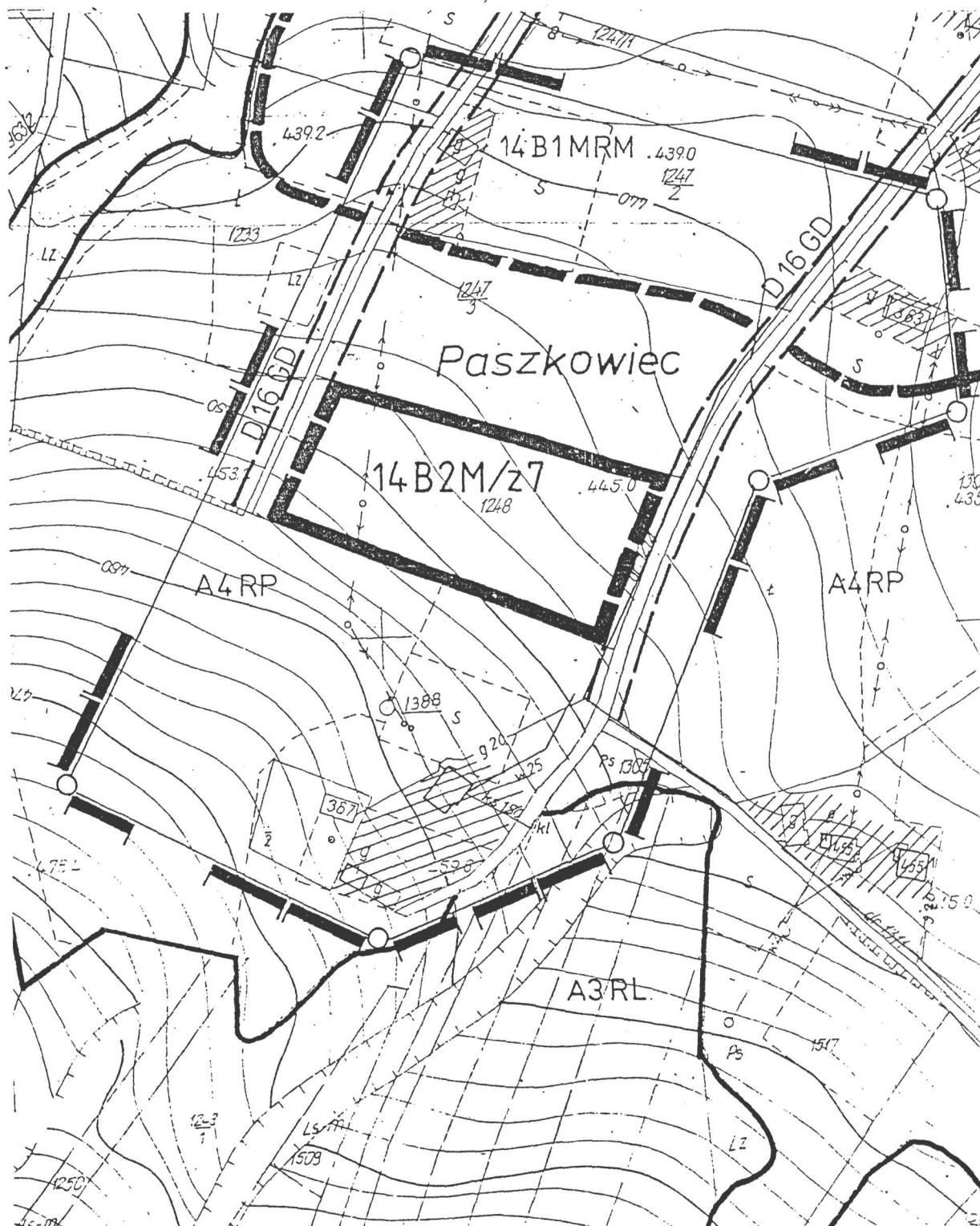
Załącznik Nr 34
do uchwały Nr VIII/70/99
Rady Gminy w Limanowej
z dnia 21 czerwca 1999 r.

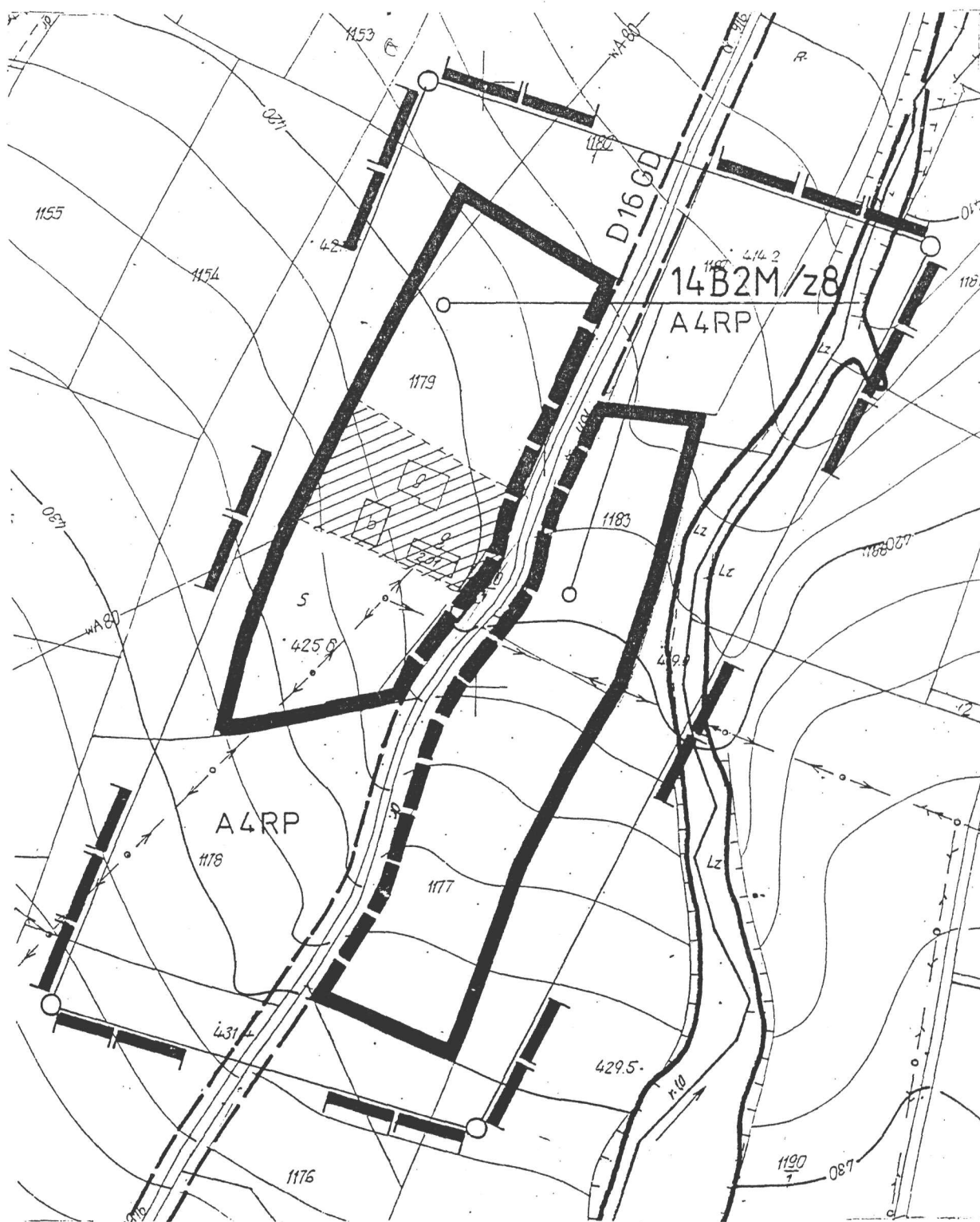
Rysunek planu Nr 34

wieś Męcina (14)

Skala 1: 2 000

w zakresie przeznaczenia pod zabudowę mieszkaniową działki nr 1248 o pow. ok. 0,69 ha RV oznaczając symbolem 14B2M/z7



ZMIANA MIEJSCOWEGO PLANU ZAGOSPODAROWANIA PRZESTRZENNEGO
GMINY LIMANOWAWprowadzonego uchwałą Nr XVI/89/94 Rady Gminy w Limanowej z dnia 22 marca 1994 r.
(Dz. Urz. Woj. Now. Nr 6, poz. 61)Załącznik Nr 35
do uchwały Nr VIII/70/99
Rady Gminy w Limanowej
z dnia 21 czerwca 1999 r.**Rysunek planu Nr 35****wieś Męcina (14)****Skala 1: 2 000**w zakresie przeznaczenia pod zabudowę mieszkaniową działek nr 1177, 1183 i 1179 o pow. ok. 0,5 ha RIV/PsIV oznaczając symbolem **14B2M/z8**

ZMIANA MIEJSCOWEGO PLANU ZAGOSPODAROWANIA PRZESTRZENNEGO
GMINY LIMANOWA

Wprowadzonego uchwałą Nr XVI/89/94 Rady Gminy w Limanowej z dnia 22 marca 1994 r.
(Dz. Urz. Woj. Now. Nr 6, poz. 61)

Rysunek planu Nr 36

wieś Męcina (14)

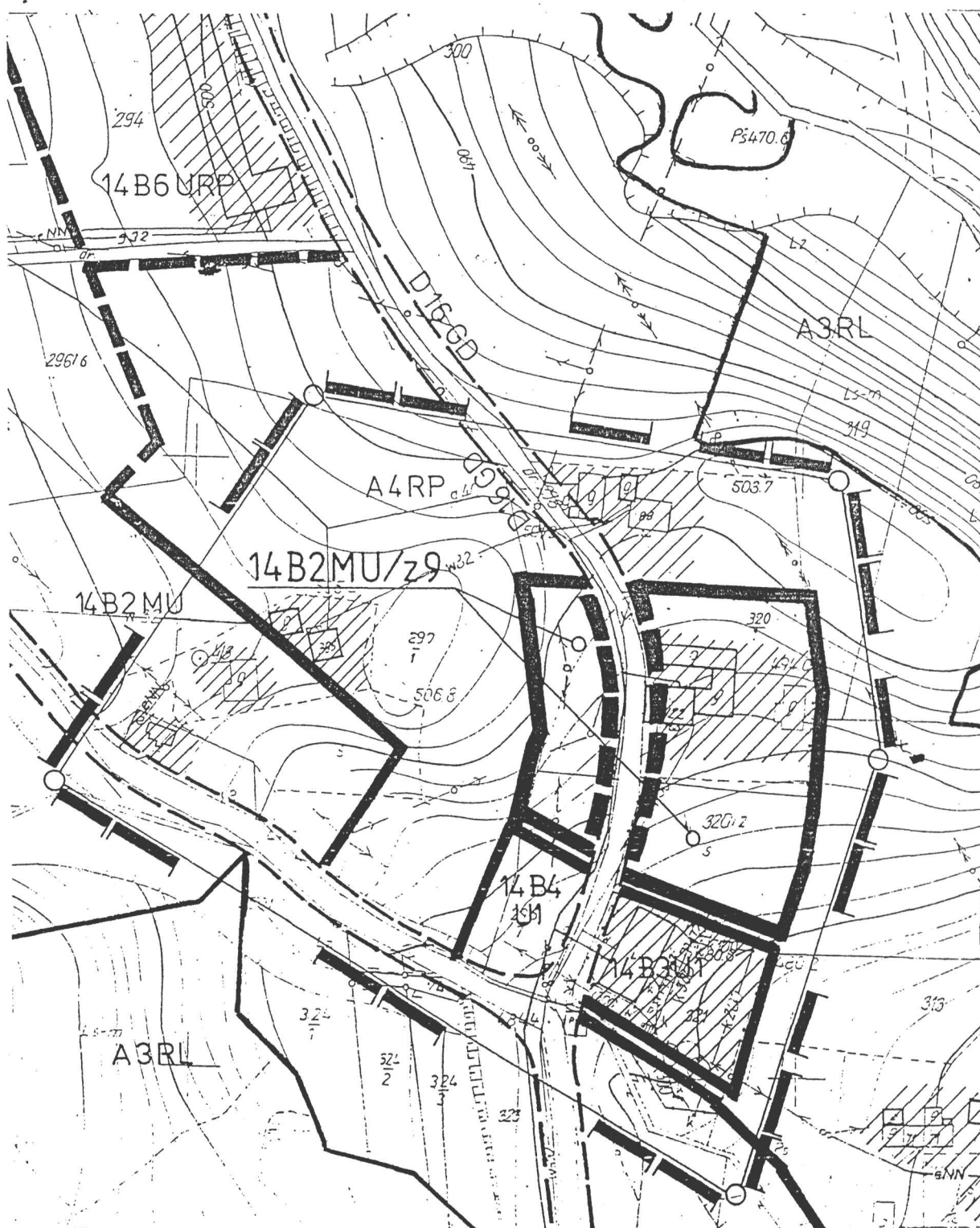
Skala 1: 2 000

w zakresie przeznaczenia pod zabudowę mieszkaniową części działki nr 296/6 i 296/7 oraz działek 320/2 o pow. ok. 0,80 ha RV/PsV
oznaczając symbolem

Załącznik Nr 36

do uchwały Nr VIII/70/99
Rady Gminy w Limanowej
z dnia 21 czerwca 1999 r.

14B2M/z9



ZMIANA MIEJSCOWEGO PLANU ZAGOSPODAROWANIA PRZESTRZENNEGO
GMINY LIMANOWA

Wprowadzonego uchwałą Nr XVI/89/94 Rady Gminy w Limanowej z dnia 22 marca 1994 r.
(Dz. Urz. Woj. Now. Nr 6, poz. 61)

Rysunek planu Nr 37

wieś Męcina (14)

Skala 1: 2 000

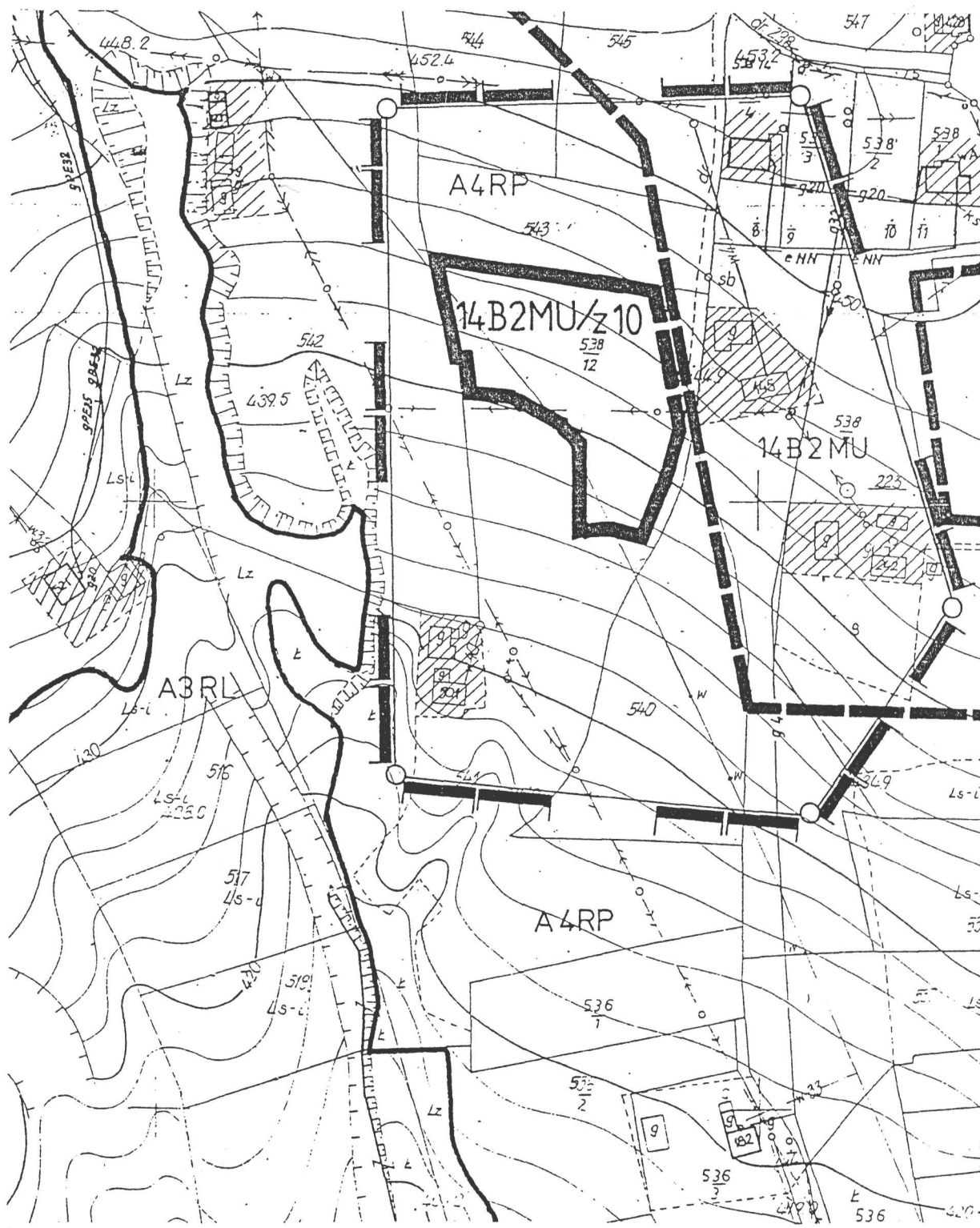
w zakresie przeznaczenia pod zabudowę mieszkaniową działki nr 538/12 o pow. 0,53 ha RIVb oznaczając symbolem 14B2MU/z10

Załącznik Nr 37

do uchwały Nr VIII/70/99

Rady Gminy w Limanowej

z dnia 21 czerwca 1999 r.



ZMIANA MIEJSCOWEGO PLANU ZAGOSPODAROWANIA PRZESTRZENNEGO
GMINY LIMANOWA

Wprowadzonego uchwałą Nr XVI/89/94 Rady Gminy w Limanowej z dnia 22 marca 1994 r.
(Dz. Urz. Woj. Now. Nr 6, poz. 61)

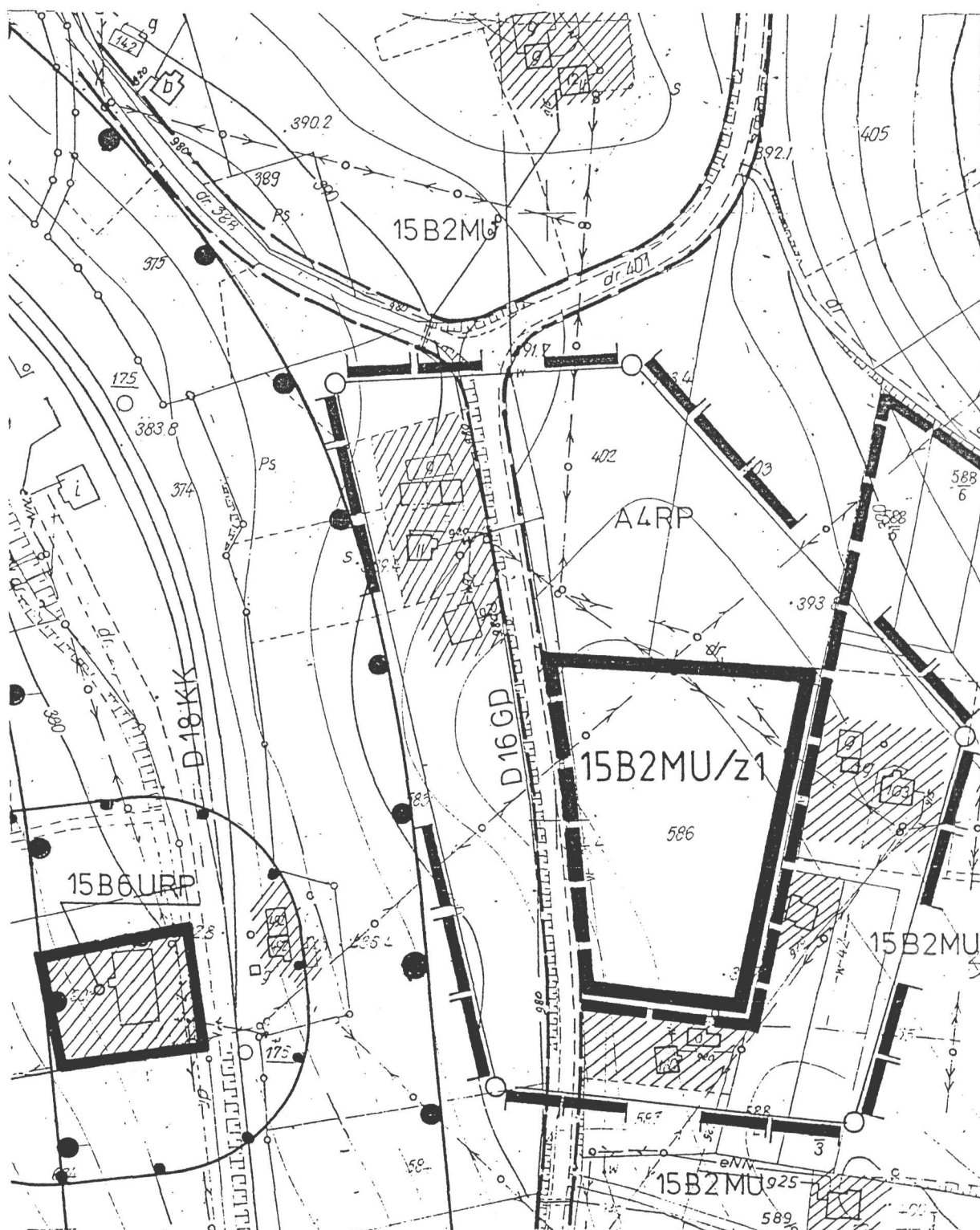
Rysunek planu Nr 38

wieś Kłodne (15)

Skala 1: 2 000

w zakresie przeznaczenia pod zabudowę mieszkaniową działki nr 580 o pow. 0,83 ha RIVb oznaczając symbolem 15B2MU/z1

Załącznik Nr 38
do uchwały Nr VIII/70/99
Rady Gminy w Limanowej
z dnia 21 czerwca 1999 r.



ZMIANA MIEJSCOWEGO PLANU ZAGOSPODAROWANIA PRZESTRZENNEGO
GMINY LIMANOWA

Wprowadzonego uchwałą Nr XVI/89/94 Rady Gminy w Limanowej z dnia 22 marca 1994 r.
(Dz. Urz. Woj. Now. Nr 6, poz. 61)

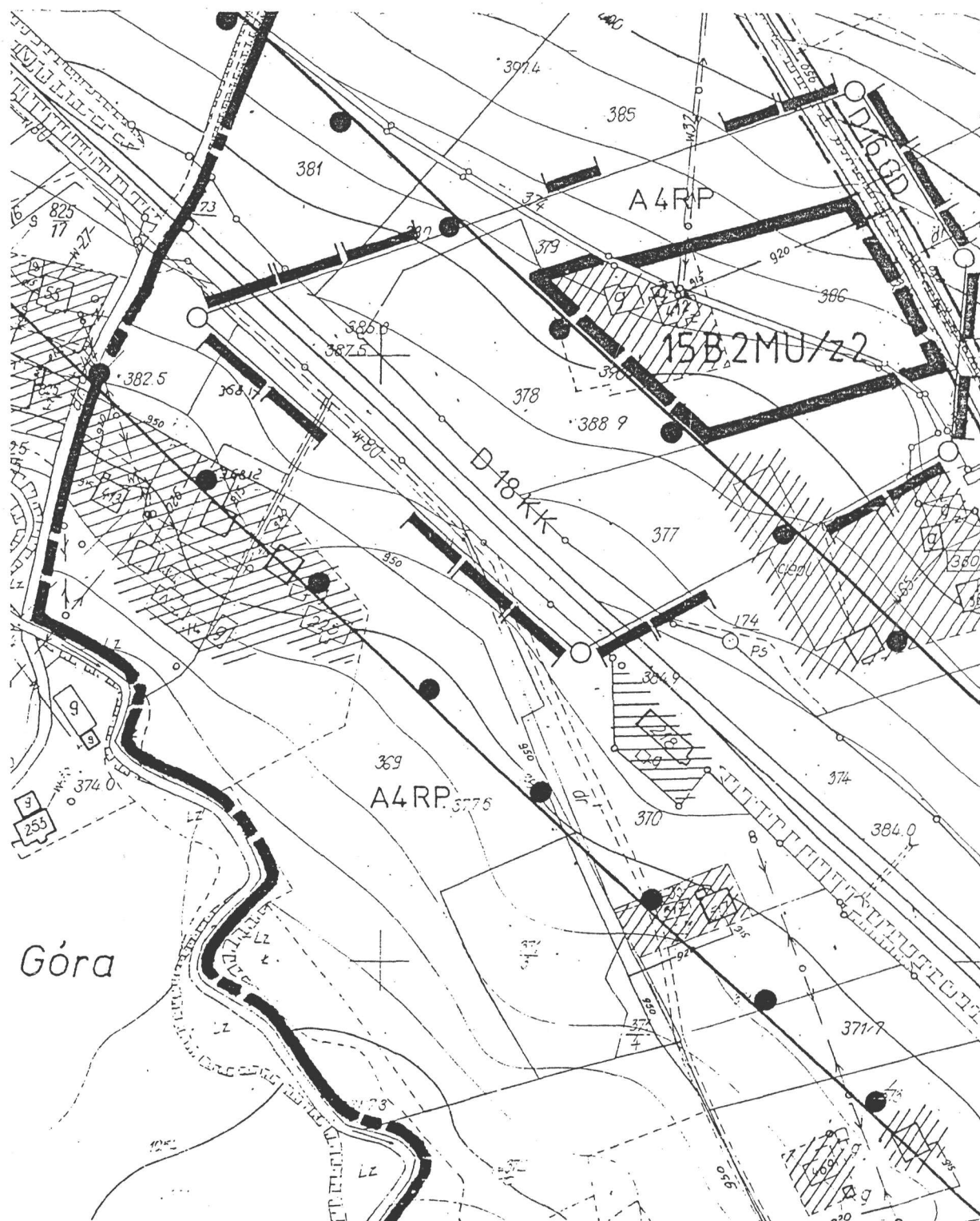
Rysunek planu Nr 39

wieś Kłodne (15)

Skala 1: 2 000

w zakresie przeznaczenia pod zabudowę mieszkaniową części działki nr **378 i 386** o pow. ok. 0,50 ha RIVb oznaczając symbolem **15B2MU/z2**

Załącznik Nr 39
do uchwały Nr VIII/70/99
Rady Gminy w Limanowej
z dnia 21 czerwca 1999 r.



ZMIANA MIEJSCOWEGO PLANU ZAGOSPODAROWANIA PRZESTRZENNEGO
GMINY LIMANOWA

Wprowadzonego uchwałą Nr XVI/89/94 Rady Gminy w Limanowej z dnia 22 marca 1994 r.
(Dz. Urz. Woj. Now. Nr 6, poz. 61)

Rysunek planu Nr 40

wieś Lipowe (16)

Skala 1: 2 000

w zakresie przeznaczenia pod zabudowę mieszkaniową działki nr 333/2 i części działki nr 333/3 o pow. ok. 0,25 ha RIVb oznaczając symbolem

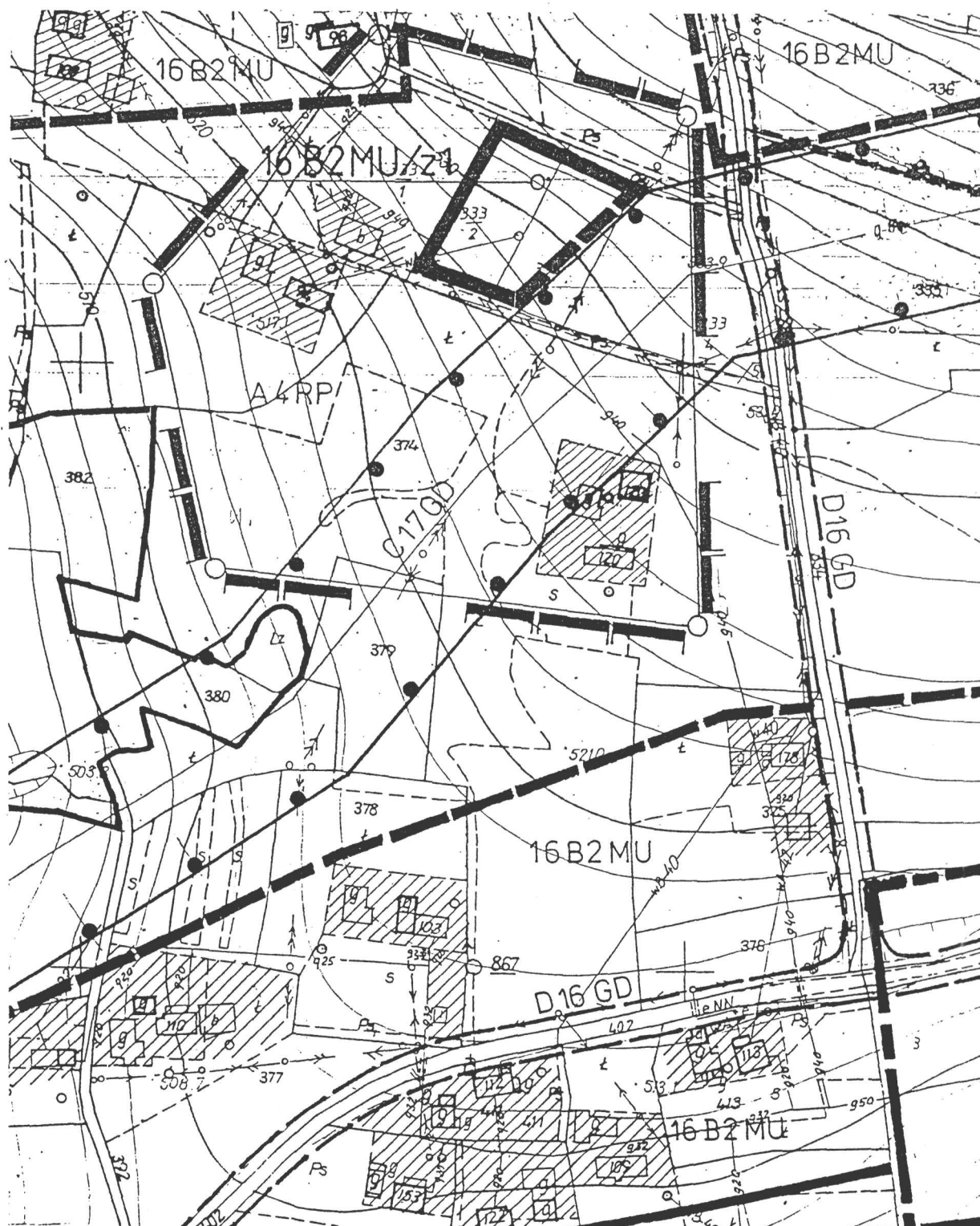
Załącznik Nr 40

do uchwały Nr VIII/70/99

Rady Gminy w Limanowej

z dnia 21 czerwca 1999 r.

16B2MU/z1



ZMIANA MIEJSCOWEGO PLANU ZAGOSPODAROWANIA PRZESTRZENNEGO
GMINY LIMANOWA

Wprowadzonego uchwałą Nr XVI/89/94 Rady Gminy w Limanowej z dnia 22 marca 1994 r.
(Dz. Urz. Woj. Now. Nr 6, poz. 61)

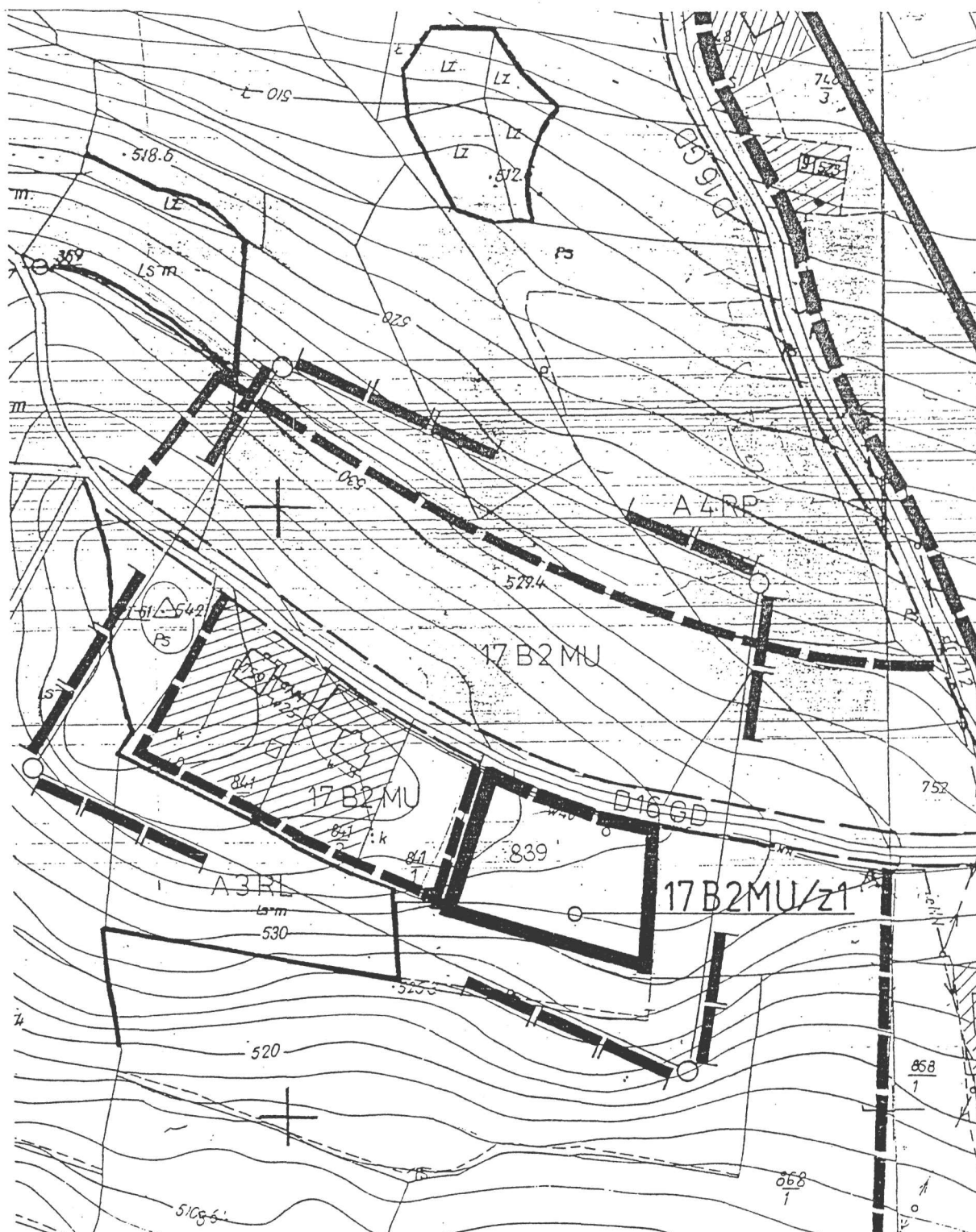
Załącznik Nr 42
do uchwały Nr VIII/70/99
Rady Gminy w Limanowej
z dnia 21 czerwca 1999 r.

Rysunek planu Nr 42

wieś Stara Wieś (17)

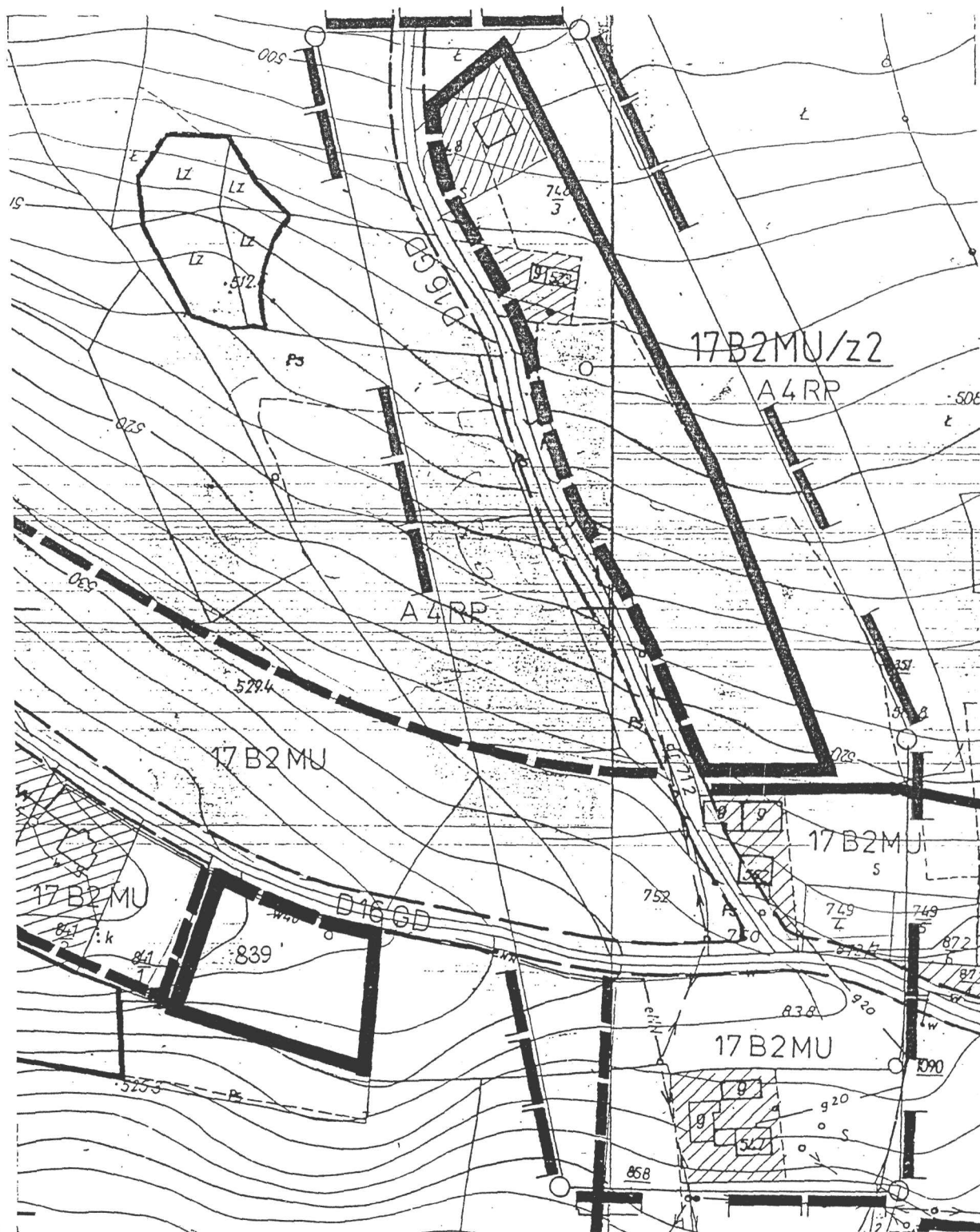
Skala 1: 2 000

w zakresie przeznaczenia pod zabudowę mieszkaniową części działki nr **839** o pow. ok. 0,25 ha RV oznaczając symbolem **17B2MU/z1**



ZMIANA MIEJSCOWEGO PLANU ZAGOSPODAROWANIA PRZESTRZENNEGO
GMINY LIMANOWAWprowadzonego uchwałą Nr XVI/89/94 Rady Gminy w Limanowej z dnia 22 marca 1994 r.
(Dz. Urz. Woj. Now. Nr 6, poz. 61)**Rysunek planu Nr 43****wieś Stara Wieś (17)****Skala 1: 2 000**

w zakresie przeznaczenia pod zabudowę mieszkaniową części działki nr 748/3 o pow. ok. 0,90 ha RV/PsV oznaczając symbolem

Załącznik Nr 43
do uchwały Nr VIII/70/99
Rady Gminy w Limanowej
z dnia 21 czerwca 1999 r.**17BMU/z2**

ZMIANA MIEJSCOWEGO PLANU ZAGOSPODAROWANIA PRZESTRZENNEGO
GMINY LIMANOWA

Wprowadzonego uchwałą Nr XVI/89/94 Rady Gminy w Limanowej z dnia 22 marca 1994 r.
(Dz. Urz. Woj. Now. Nr 6, poz. 61)

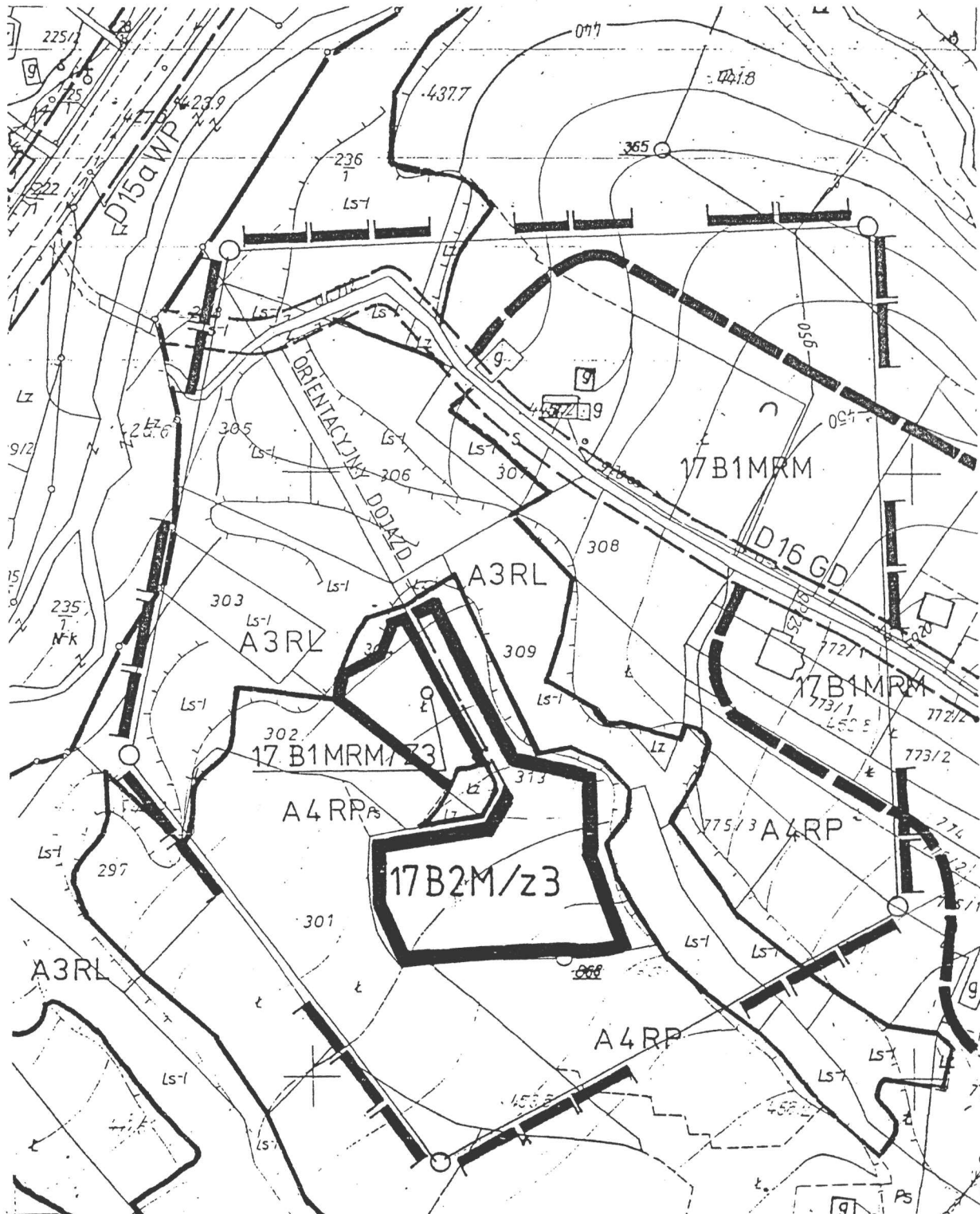
Rysunek planu Nr 44

wieś Stara Wieś (17)

Skala 1: 2 000

w zakresie przeznaczenia pod zabudowę mieszkaniową części działki nr 313 o pow. ok. 0,54 ha RIVb oznaczając symbolem 17B2M/z3

Załącznik Nr 44
do uchwały Nr VIII/70/99
Rady Gminy w Limanowej
z dnia 21 czerwca 1999 r.



ZMIANA MIEJSCOWEGO PLANU ZAGOSPODAROWANIA PRZESTRZENNEGO
GMINY LIMANOWA

Wprowadzonego uchwałą Nr XVI/89/94 Rady Gminy w Limanowej z dnia 22 marca 1994 r.
(Dz. Urz. Woj. Now. Nr 6, poz. 61)

Rysunek planu Nr 46

wieś Stara Wieś (17)

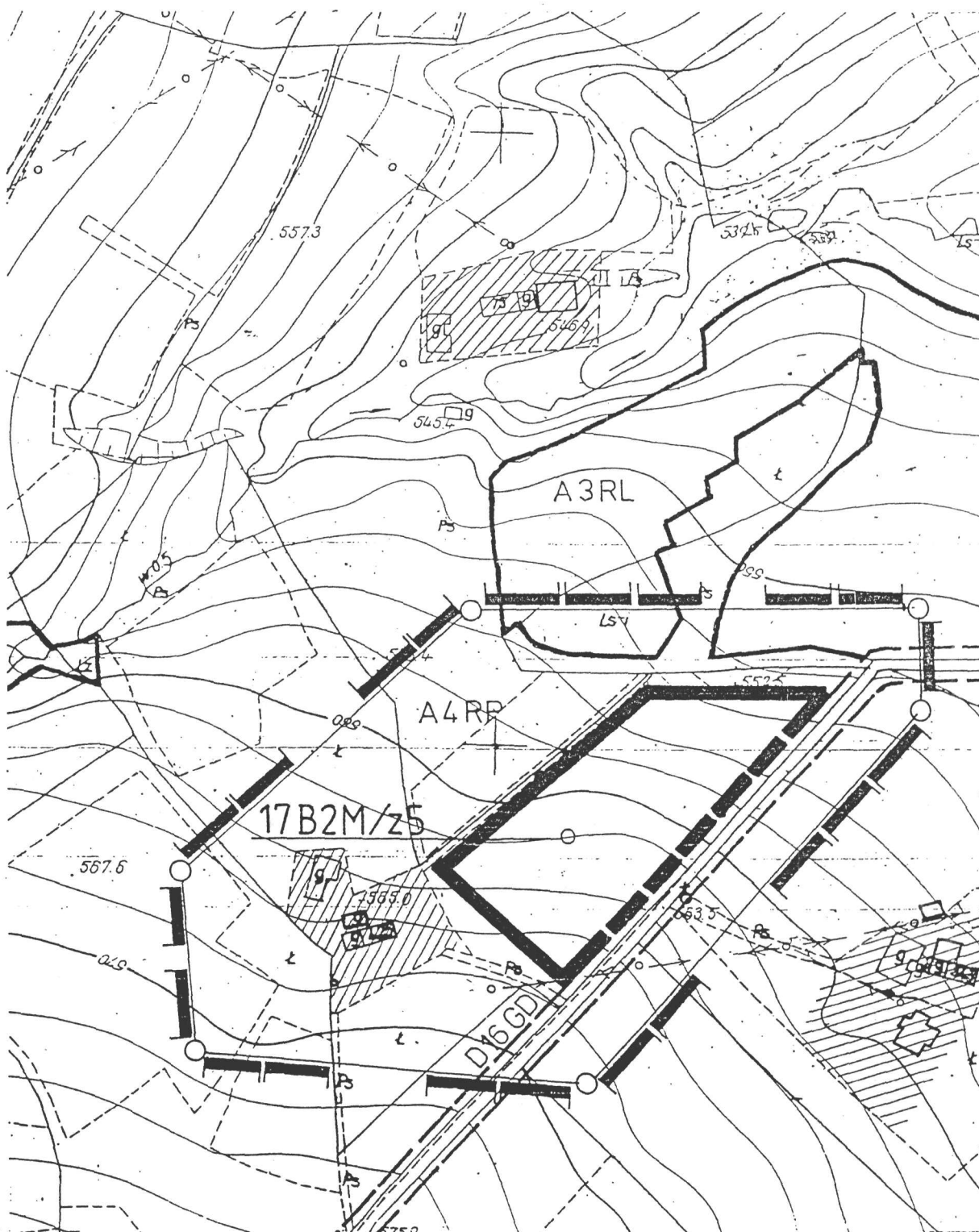
Skala 1: 2 000

w zakresie przeznaczenia pod zabudowę mieszkaniową części działki nr **2528** o pow. ok. 0,55 ha ŁV oznaczając symbolem **17B2M/z5**

Załącznik Nr 46

do uchwały Nr VIII/70/99

Rady Gminy w Limanowej
z dnia 21 czerwca 1999 r.



ZMIANA MIEJSCOWEGO PLANU ZAGOSPODAROWANIA PRZESTRZENNEGO
GMINY LIMANOWA

Wprowadzonego uchwałą Nr XVI/89/94 Rady Gminy w Limanowej z dnia 22 marca 1994 r.
(Dz. Urz. Woj. Now. Nr 6, poz. 61)

Rysunek planu Nr 48

wieś Stara Wieś (17)

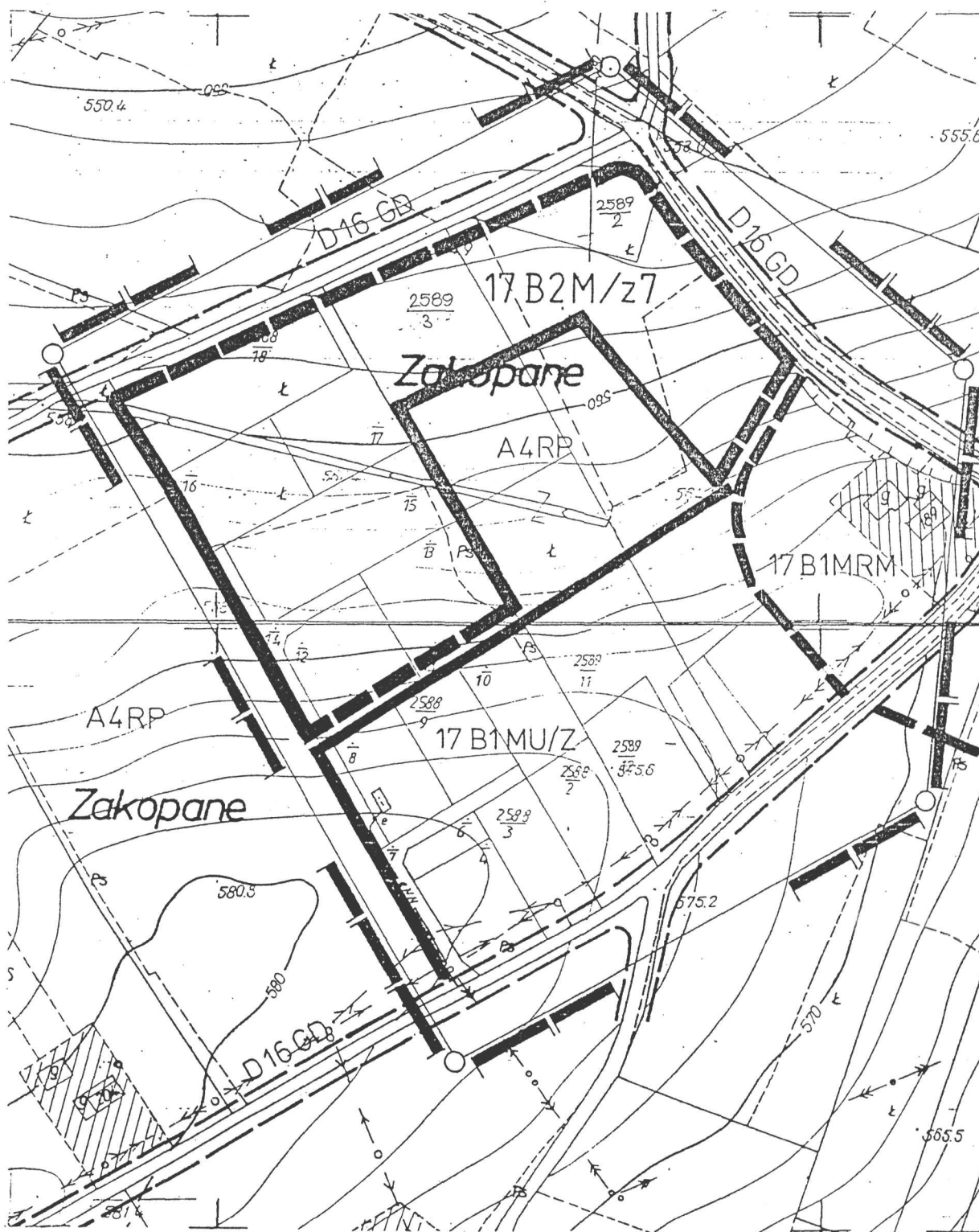
Skala 1: 2 000

w zakresie przeznaczenia pod zabudowę mieszkaniową części działek nr **2588/11, 2589/2, 2589/3, 2589/5** o pow. ok. 1,3 ha RV/LV
oznaczając symbolem **17B2M/z7**

Załącznik Nr 48

do uchwały Nr VIII/70/99

Rady Gminy w Limanowej
z dnia 21 czerwca 1999 r.



ZMIANA MIEJSCOWEGO PLANU ZAGOSPODAROWANIA PRZESTRZENNEGO
GMINY LIMANOWA

Wprowadzonego uchwałą Nr XVI/89/94 Rady Gminy w Limanowej z dnia 22 marca 1994 r.
(Dz. Urz. Woj. Now. Nr 6, poz. 61)

Rysunek planu Nr 49

wieś Stara Wieś (17)

Skala 1: 2 000

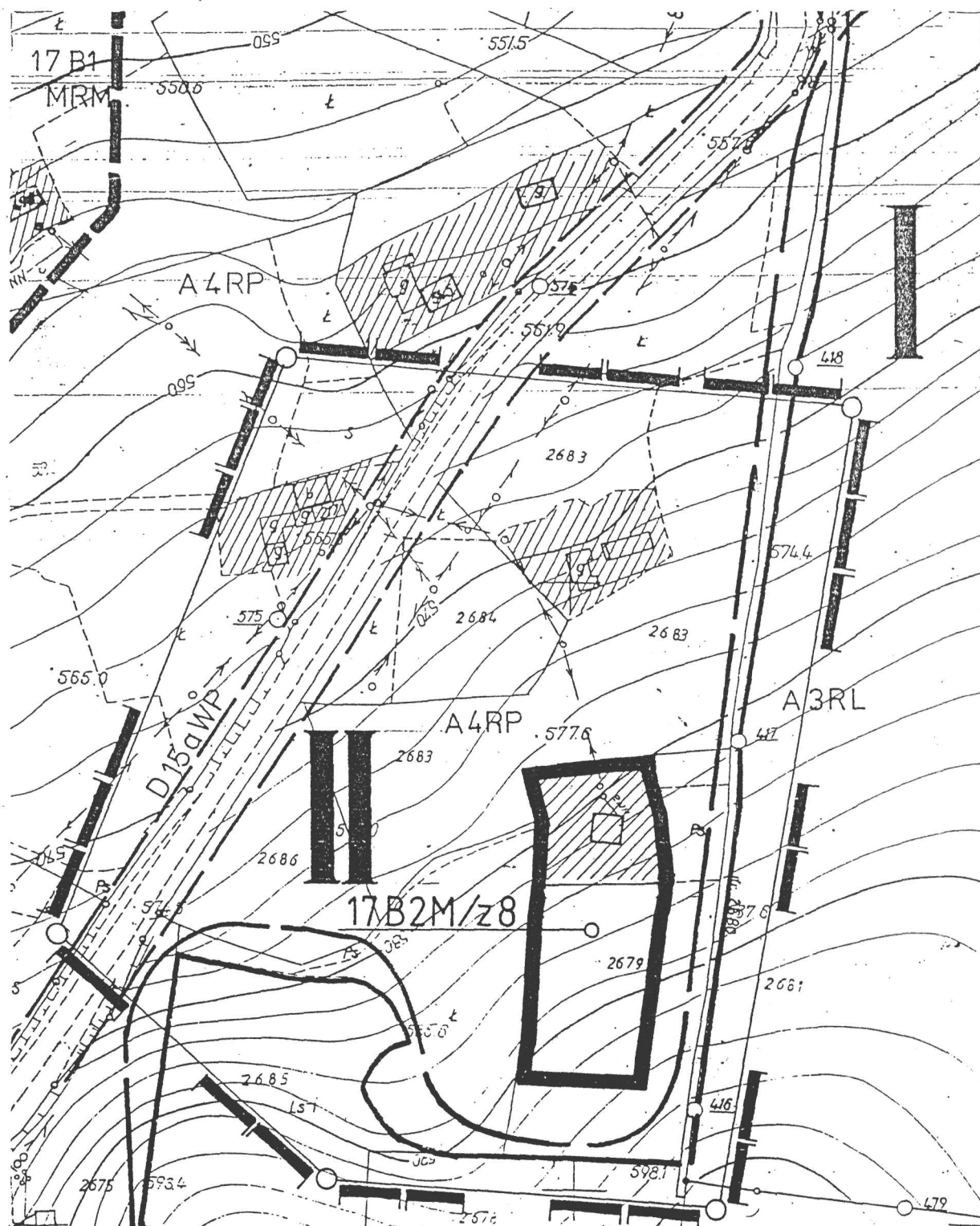
w zakresie przeznaczenia pod zabudowę mieszkaniową części działki nr 2679 o pow. ok. 0,45 ha RV/PsV oznaczając symbolem
17B2M/z8

Załącznik Nr 49

do uchwały Nr VIII/70/99

Rady Gminy w Limanowej

z dnia 21 czerwca 1999 r.



ZMIANA MIEJSCOWEGO PLANU ZAGOSPODAROWANIA PRZESTRZENNEGO
GMINY LIMANOWA

Wprowadzonego uchwałą Nr XVI/89/94 Rady Gminy w Limanowej z dnia 22 marca 1994 r.
(Dz. Urz. Woj. Now. Nr 6, poz. 61)

Rysunek planu Nr 50

wieś Stara Wieś (17)

Skala 1: 2 000

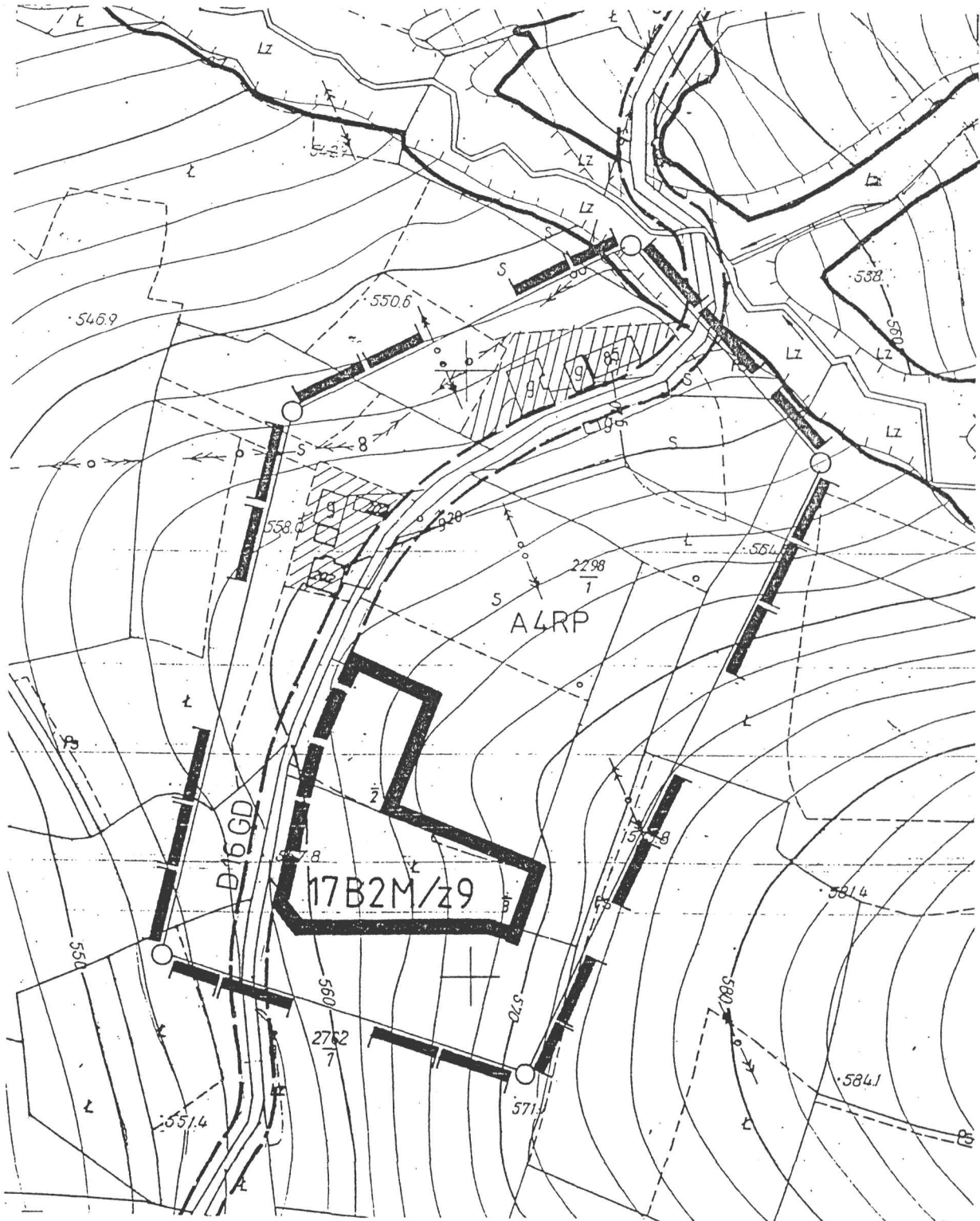
w zakresie przeznaczenia pod zabudowę mieszkaniową działek nr **2298/2 i 2298/3** o pow. 0,40 ha RIVb/LIV/RV oznaczając symbolem **17B2M/z9**

Załącznik Nr 50

do uchwały Nr VIII/70/99

Rady Gminy w Limanowej

z dnia 21 czerwca 1999 r.



ZMIANA MIEJSCOWEGO PLANU ZAGOSPODAROWANIA PRZESTRZENNEGO
GMINY LIMANOWA

Wprowadzonego uchwałą Nr XVI/89/94 Rady Gminy w Limanowej z dnia 22 marca 1994 r.
(Dz. Urz. Woj. Now. Nr 6, poz. 61)

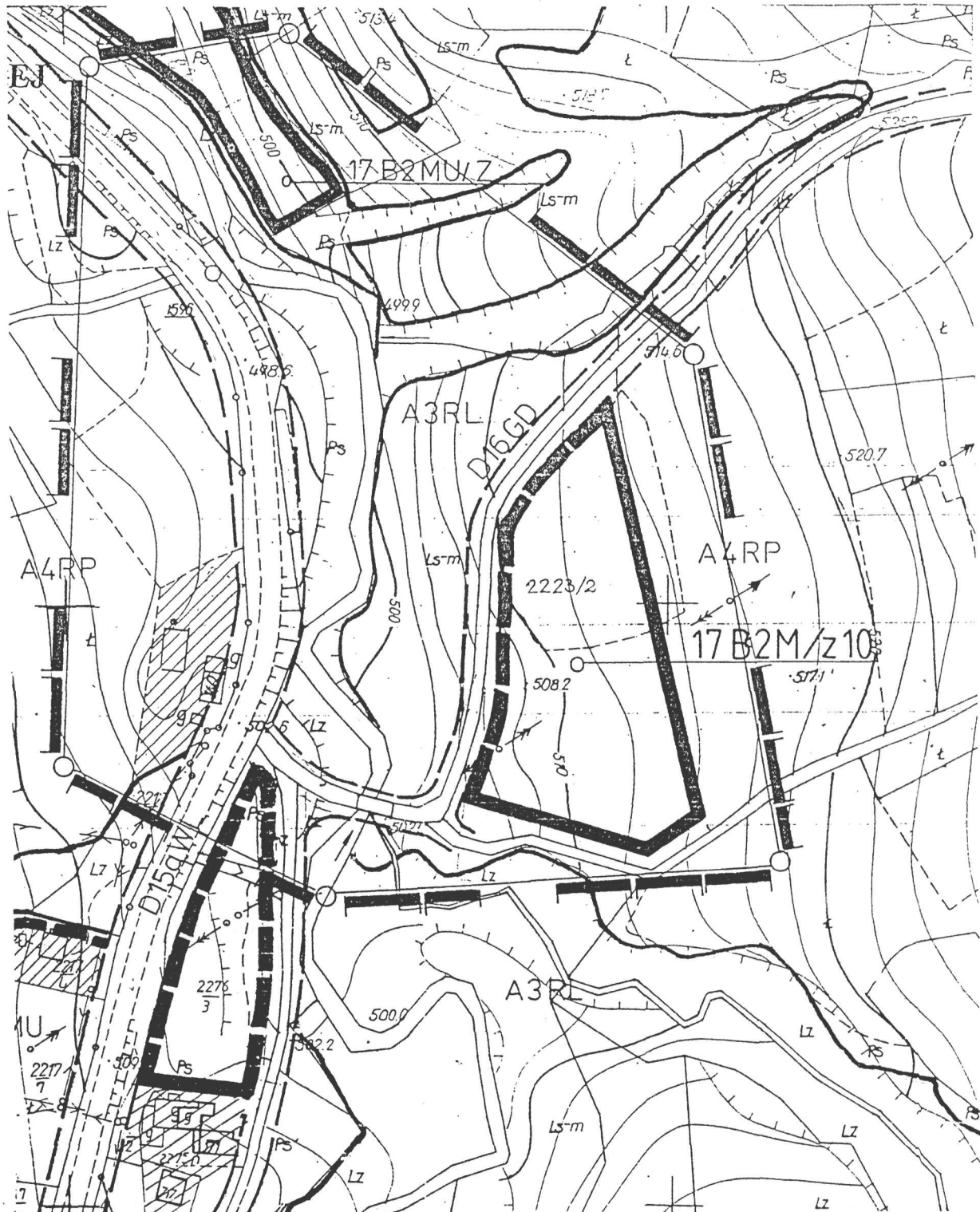
Rysunek planu Nr 51

wieś Stara Wieś (17)

Skala 1: 2 000

w zakresie przeznaczenia pod zabudowę mieszkaniową części działki nr **2223/2** o pow. ok. 0,80 ha RV/LV oznaczając symbolem **17B2M/z10**

Załącznik Nr 51
do uchwały Nr VIII/70/99
Rady Gminy w Limanowej
z dnia 21 czerwca 1999 r.



ZMIANA MIEJSCOWEGO PLANU ZAGOSPODAROWANIA PRZESTRZENNEGO
GMINY LIMANOWA

Wprowadzonego uchwałą Nr XVI/89/94 Rady Gminy w Limanowej z dnia 22 marca 1994 r.
(Dz. Urz. Woj. Now. Nr 6, poz. 61)

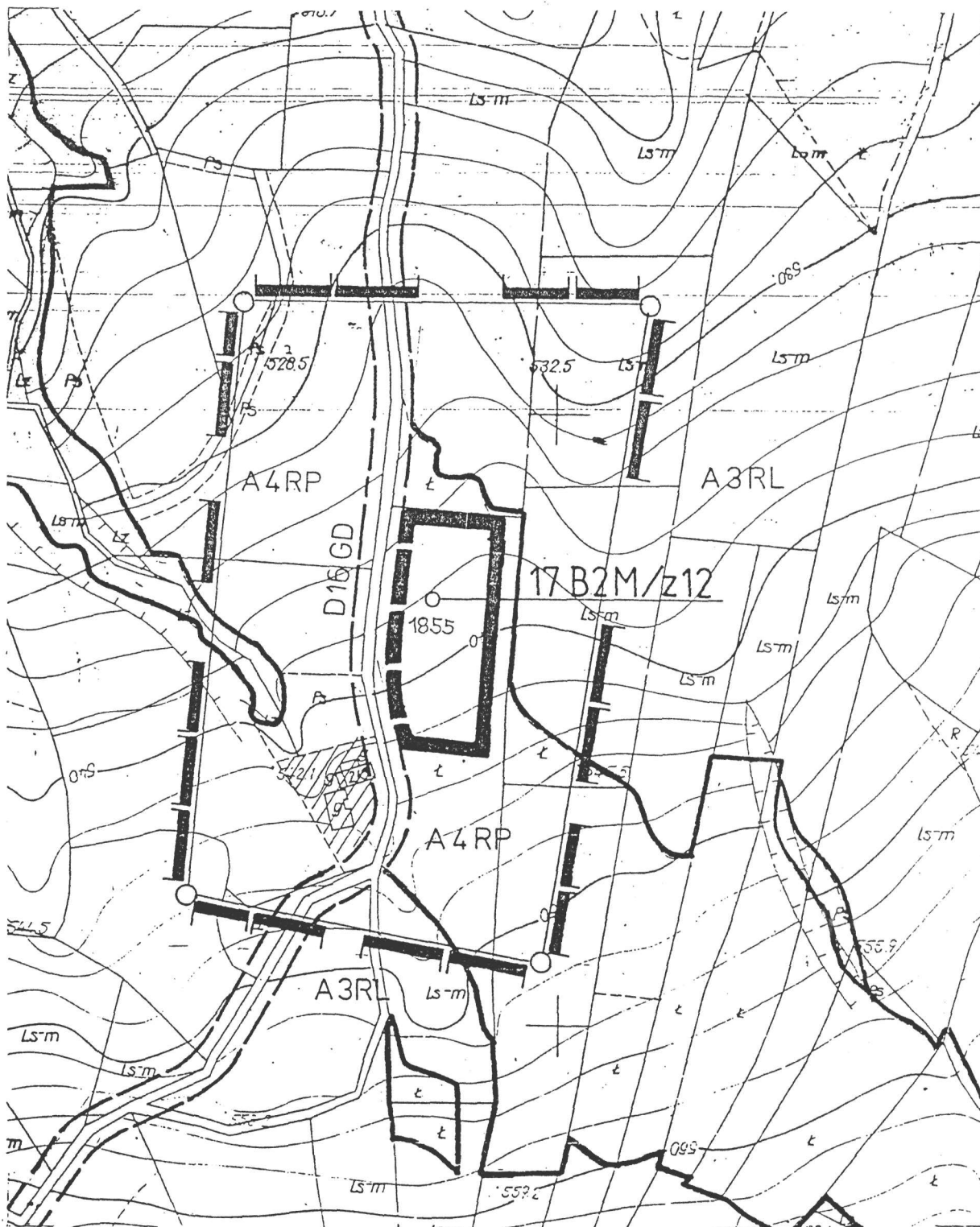
Rysunek planu Nr 53

wieś Stara Wieś (17)

Skala 1: 2 000

w zakresie przeznaczenia pod zabudowę mieszkaniową części działki nr 1855 o pow. ok. 0,57 ha ŁV oznaczając symbolem 17B2M/z12

Załącznik Nr 53
do uchwały Nr VIII/70/99
Rady Gminy w Limanowej
z dnia 21 czerwca 1999 r.



ZMIANA MIEJSCOWEGO PLANU ZAGOSPODAROWANIA PRZESTRZENNEGO
GMINY LIMANOWA

Wprowadzonego uchwałą Nr XVI/89/94 Rady Gminy w Limanowej z dnia 22 marca 1994 r.
(Dz. Urz. Woj. Now. Nr 6, poz. 61)

Rysunek planu Nr 54

wieś Stara Wieś (17)

Skala 1: 2 000

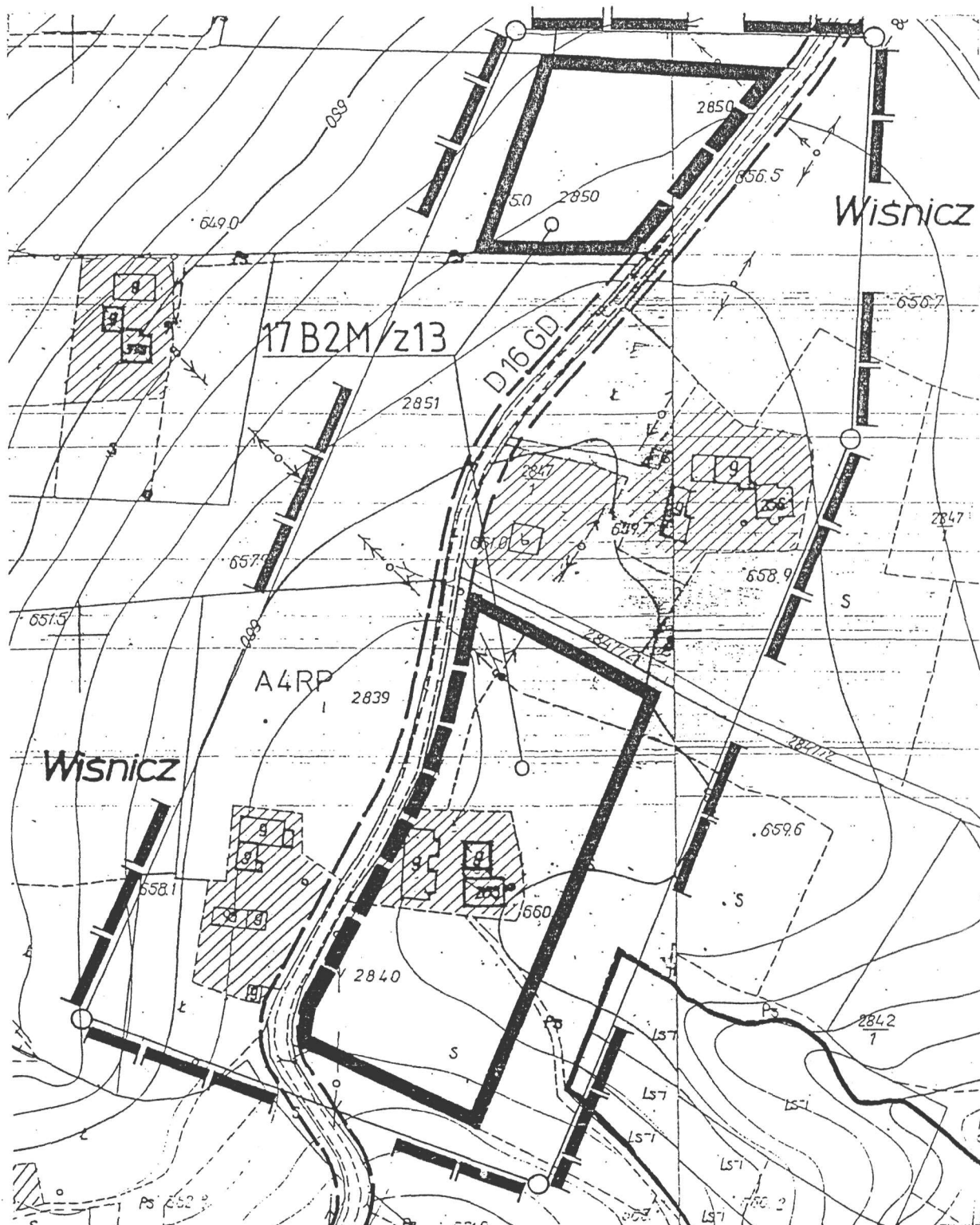
w zakresie przeznaczenia pod zabudowę mieszkaniową części działki nr 2850 i części działki nr 2840 o pow. ok. 1,5 ha RV
oznaczając symbolem **17B2M/z3**

Załącznik Nr 54

do uchwały Nr VIII/70/99

Rady Gminy w Limanowej

z dnia 21 czerwca 1999 r.



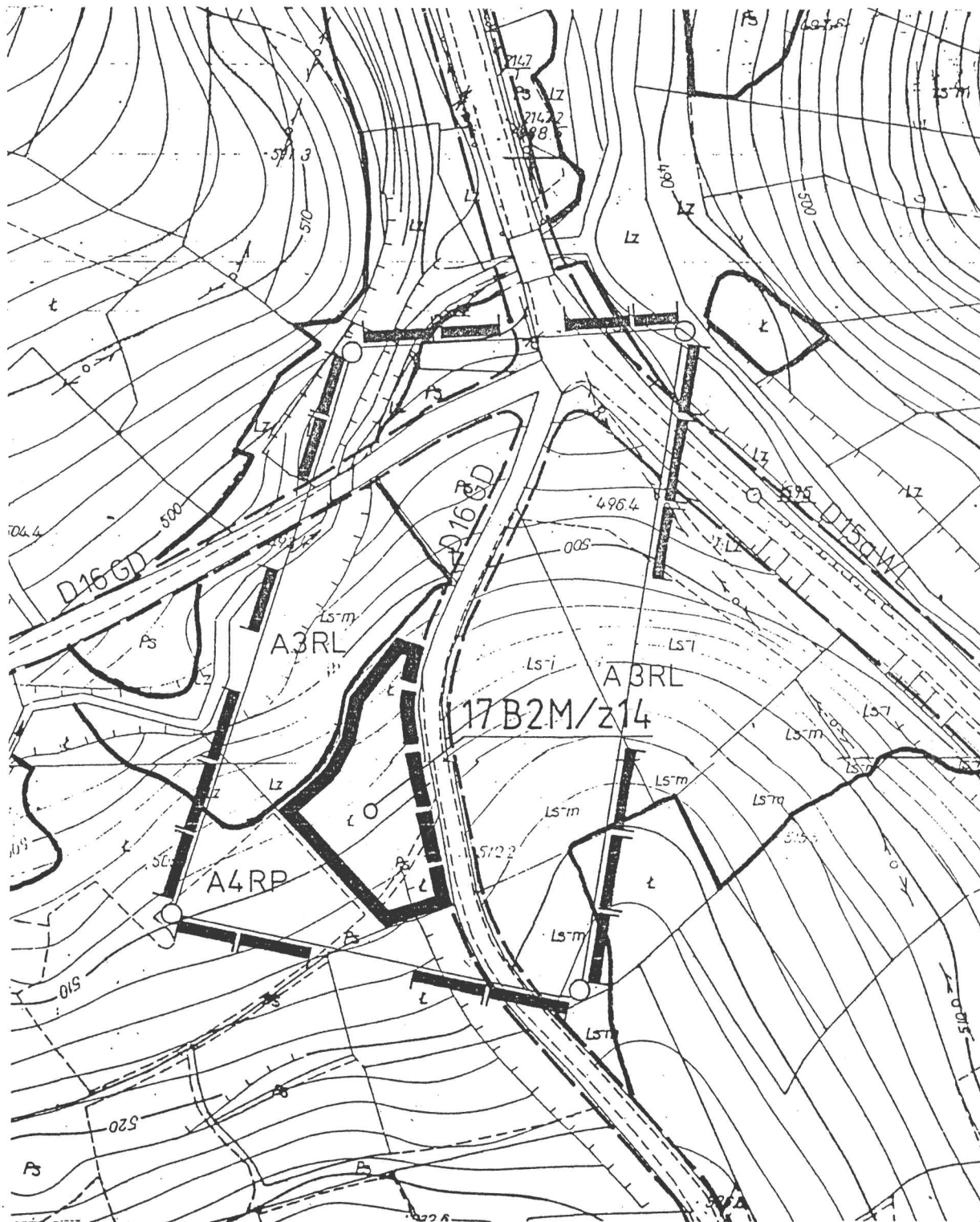
ZMIANA MIEJSCOWEGO PLANU ZAGOSPODAROWANIA PRZESTRZENNEGO
GMINY LIMANOWAWprowadzonego uchwałą Nr XVI/89/94 Rady Gminy w Limanowej z dnia 22 marca 1994 r.
(Dz. Urz. Woj. Now. Nr 6, poz. 61)**Rysunek planu Nr 55****wieś Stara Wieś (17)****Skala 1: 2 000**w zakresie przeznaczenia pod zabudowę mieszkaniową części działki nr **2080** o pow. 0,35 ha ŁV oznaczając symbolem
17B2M/z14

Załącznik Nr 55

do uchwały Nr VIII/70/99

Rady Gminy w Limanowej

z dnia 21 czerwca 1999 r.



ZMIANA MIEJSCOWEGO PLANU ZAGOSPODAROWANIA PRZESTRZENNEGO
GMINY LIMANOWA

Wprowadzonego uchwałą Nr XVI/89/94 Rady Gminy w Limanowej z dnia 22 marca 1994 r.
(Dz. Urz. Woj. Now. Nr 6, poz. 61)

Rysunek planu Nr 56

wieś Siekierzyna (18)

Skala 1: 2 000

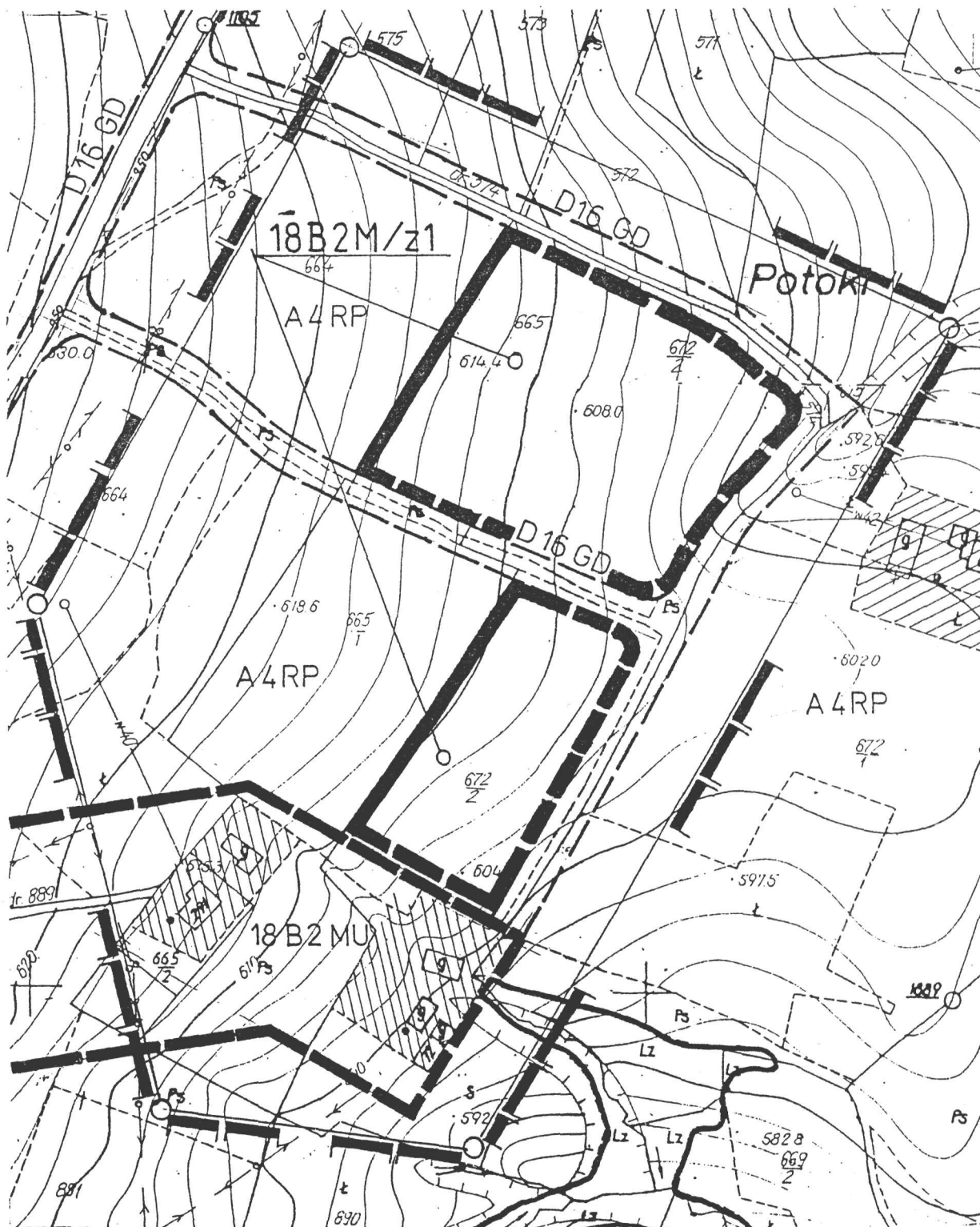
w zakresie przeznaczenia pod zabudowę mieszkaniową części działek nr **665 i 672/2** o pow. ok. 1,5 ha RV oznaczając symbolem **18B2M/z1**

Załącznik Nr 56

do uchwały Nr VIII/70/99

Rady Gminy w Limanowej

z dnia 21 czerwca 1999 r.



ZMIANA MIEJSCOWEGO PLANU ZAGOSPODAROWANIA PRZESTRZENNEGO
GMINY LIMANOWA

Wprowadzonego uchwałą Nr XVI/89/94 Rady Gminy w Limanowej z dnia 22 marca 1994 r.
(Dz. Urz. Woj. Now. Nr 6, poz. 61)

Załącznik Nr 57
do uchwały Nr VIII/70/99
Rady Gminy w Limanowej
z dnia 21 czerwca 1999 r.

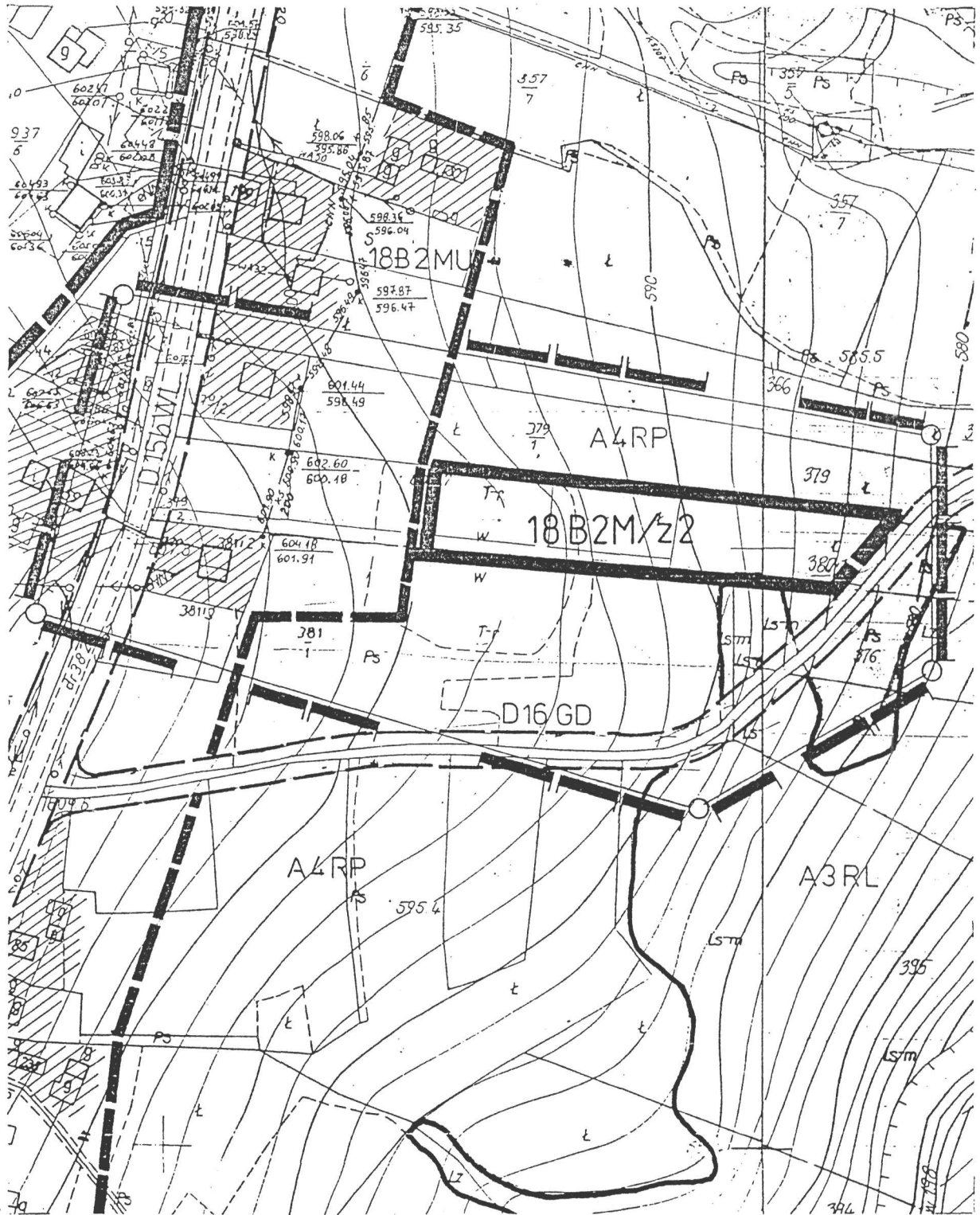
Rysunek planu Nr 57

wieś Siekierczyna (18)

Skala 1: 2 000

w zakresie przeznaczenia pod zabudowę mieszkaniową części działek nr 380/1, 380/2 i 380/3 o pow. ok. 0,36 ha 14/14
oznaczając symbolem

18B2M/z2



ZMIANA MIEJSCOWEGO PLANU ZAGOSPODAROWANIA PRZESTRZENNEGO

GMINY LIMANOWA

Wprowadzonego uchwałą Nr XVI/89/94 Rady Gminy w Limanowej z dnia 22 marca 1994 r.

(Dz. Urz. Woj. Now. Nr 6, poz. 61)

Rysunek planu Nr 58**wieś Siekierzyna (18)****Skala 1: 2 000**

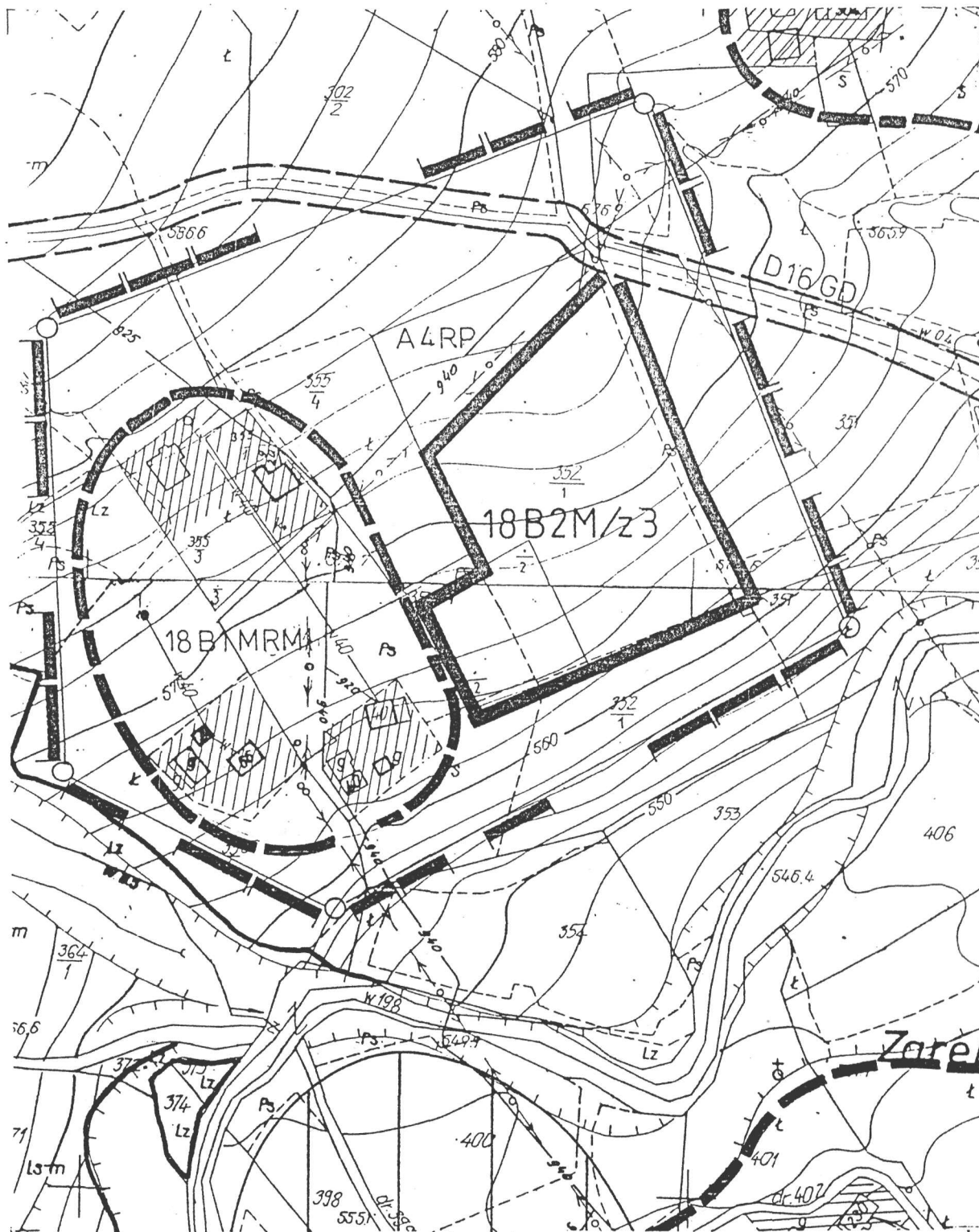
w zakresie przeznaczenia pod zabudowę mieszkaniową działki nr 352/2 i części działki 352/1 o pow. ok. 0,95 ha RV oznaczając symbolem

Załącznik Nr 58

do uchwały Nr VIII/70/99

Rady Gminy w Limanowej

z dnia 21 czerwca 1999 r.

18B2M/z3

ZMIANA MIEJSCOWEGO PLANU ZAGOSPODAROWANIA PRZESTRZENNEGO
GMINY LIMANOWAWprowadzonego uchwałą Nr XVI/89/94 Rady Gminy w Limanowej z dnia 22 marca 1994 r.
(Dz. Urz. Woj. Now. Nr 6, poz. 61)

Rysunek planu Nr 59

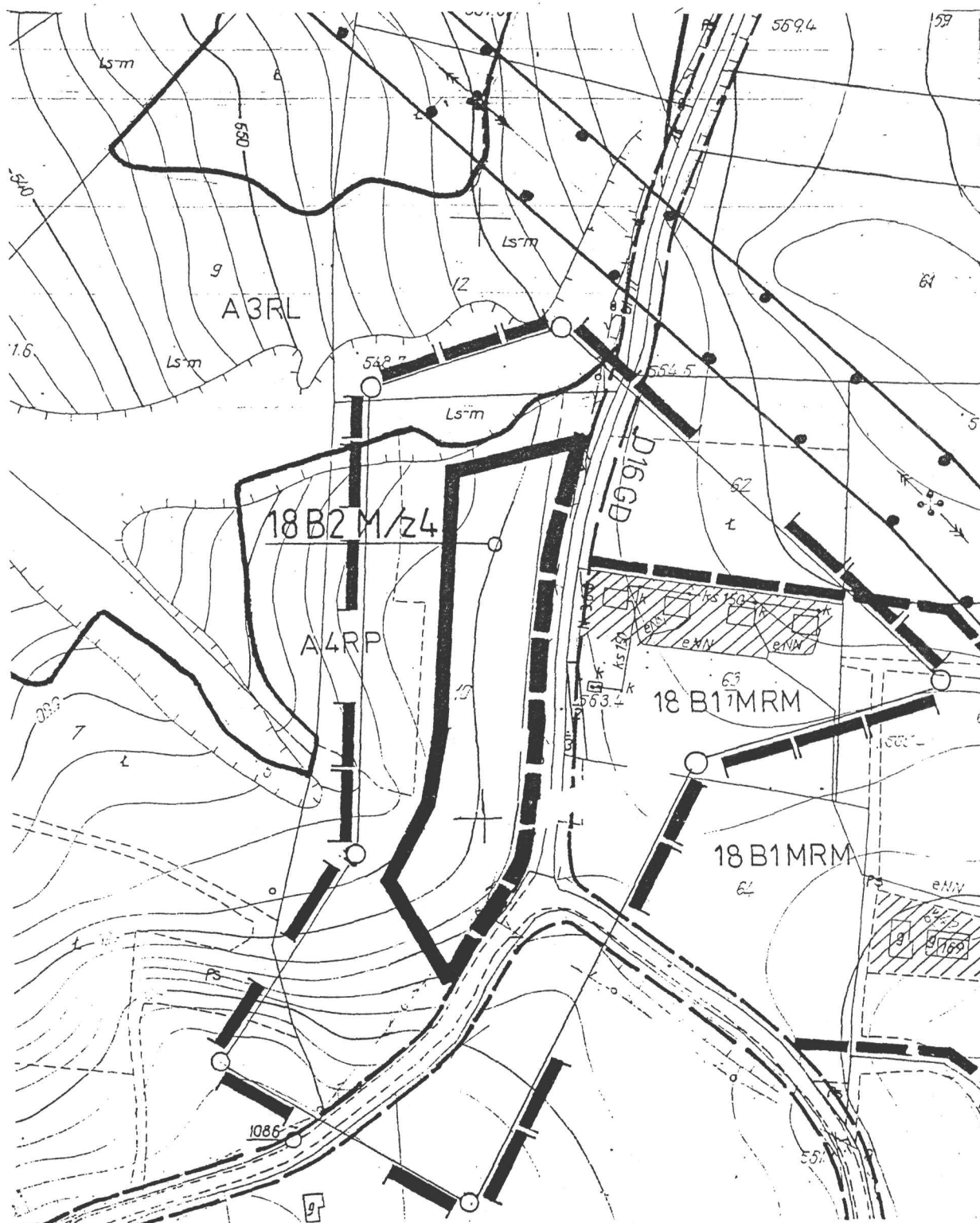
wieś Siekierzyna (18)

Skala 1: 2 000

w zakresie przeznaczenia pod zabudowę mieszkaniową części działki nr 10 o pow. ok. 0,30 ha ŁV oznaczając symbolem
18B2M/z4

Załącznik Nr 59

do uchwały Nr VIII/70/99

Rady Gminy w Limanowej
z dnia 21 czerwca 1999 r.

ZMIANA MIEJSCOWEGO PLANU ZAGOSPODAROWANIA PRZESTRZENNEGO
GMINY LIMANOWA

Wprowadzonego uchwałą Nr XVI/89/94 Rady Gminy w Limanowej z dnia 22 marca 1994 r.
(Dz. Urz. Woj. Now. Nr 6, poz. 61)

Rysunek planu Nr 60

wieś Siekierzyna (18)

Skala 1: 2 000

w zakresie przeznaczenia pod zabudowę mieszkaniową działki nr 16/7 o pow. ok. 0,27 ha RV oznaczając symbolem 18B2M/z5

Załącznik Nr 60

do uchwały Nr VIII/70/99

Rady Gminy w Limanowej
z dnia 21 czerwca 1999 r.



ZMIANA MIEJSCOWEGO PLANU ZAGOSPODAROWANIA PRZESTRZENNEGO
GMINY LIMANOWAWprowadzonego uchwałą Nr XVI/89/94 Rady Gminy w Limanowej z dnia 22 marca 1994 r.
(Dz. Urz. Woj. Now. Nr 6, poz. 61)

Rysunek planu Nr 61

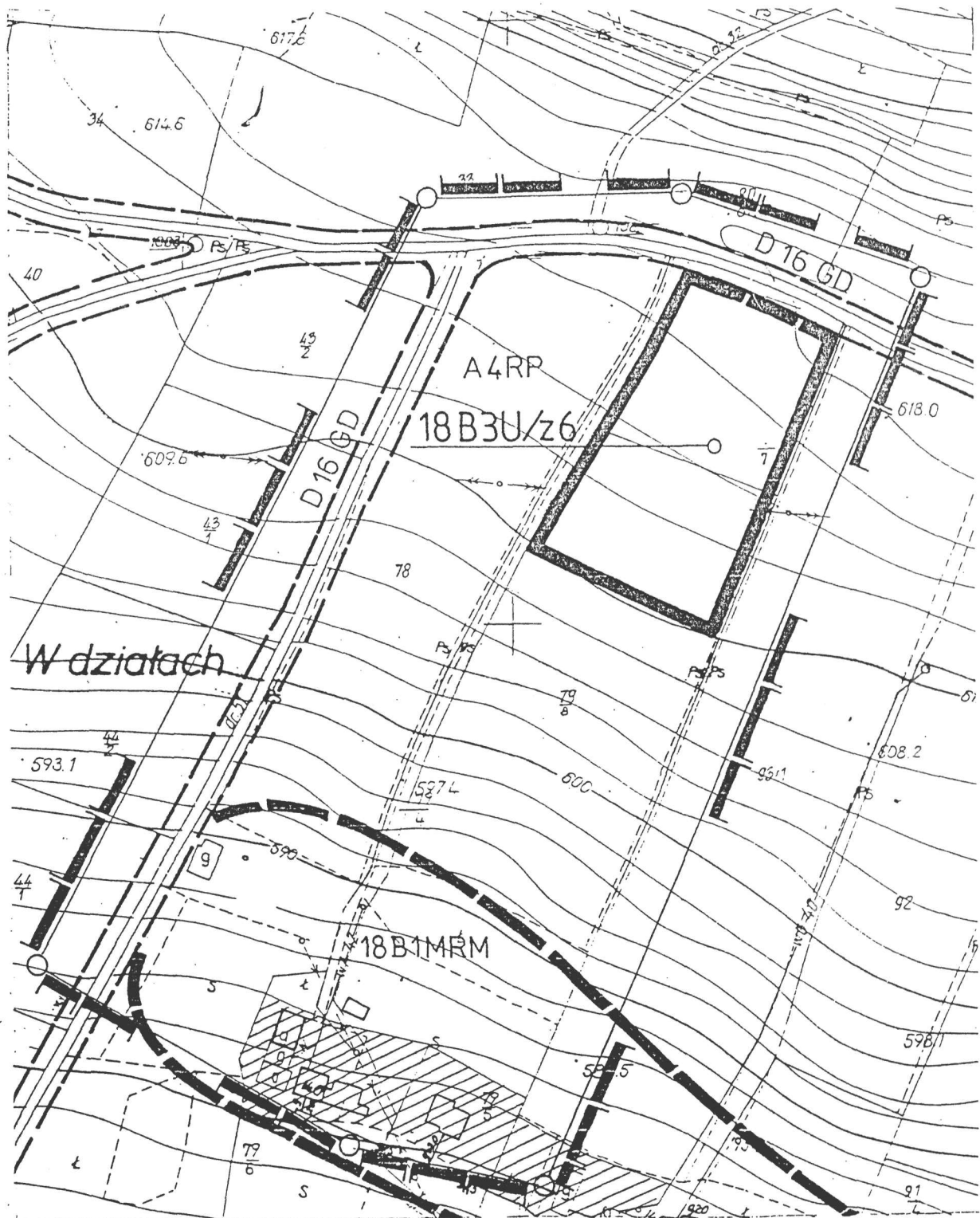
wieś Siekierzyna (18)

Skala 1: 2 000

w zakresie przeznaczenia pod usługi blacharsko-samochodowe części działki nr 79/3 o pow. ok. 0,80 ha RV oznaczając symbolem

Załącznik Nr 61
do uchwały Nr VIII/70/99
Rady Gminy w Limanowej
z dnia 21 czerwca 1999 r.

18B3U/z6



ZMIANA MIEJSCOWEGO PLANU ZAGOSPODAROWANIA PRZESTRZENNEGO
GMINY LIMANOWA

Wprowadzonego uchwałą Nr XVI/89/94 Rady Gminy w Limanowej z dnia 22 marca 1994 r.
(Dz. Urz. Woj. Now. Nr 6, poz. 61)

Rysunek planu Nr 62

wieś Siekierzyna (18)

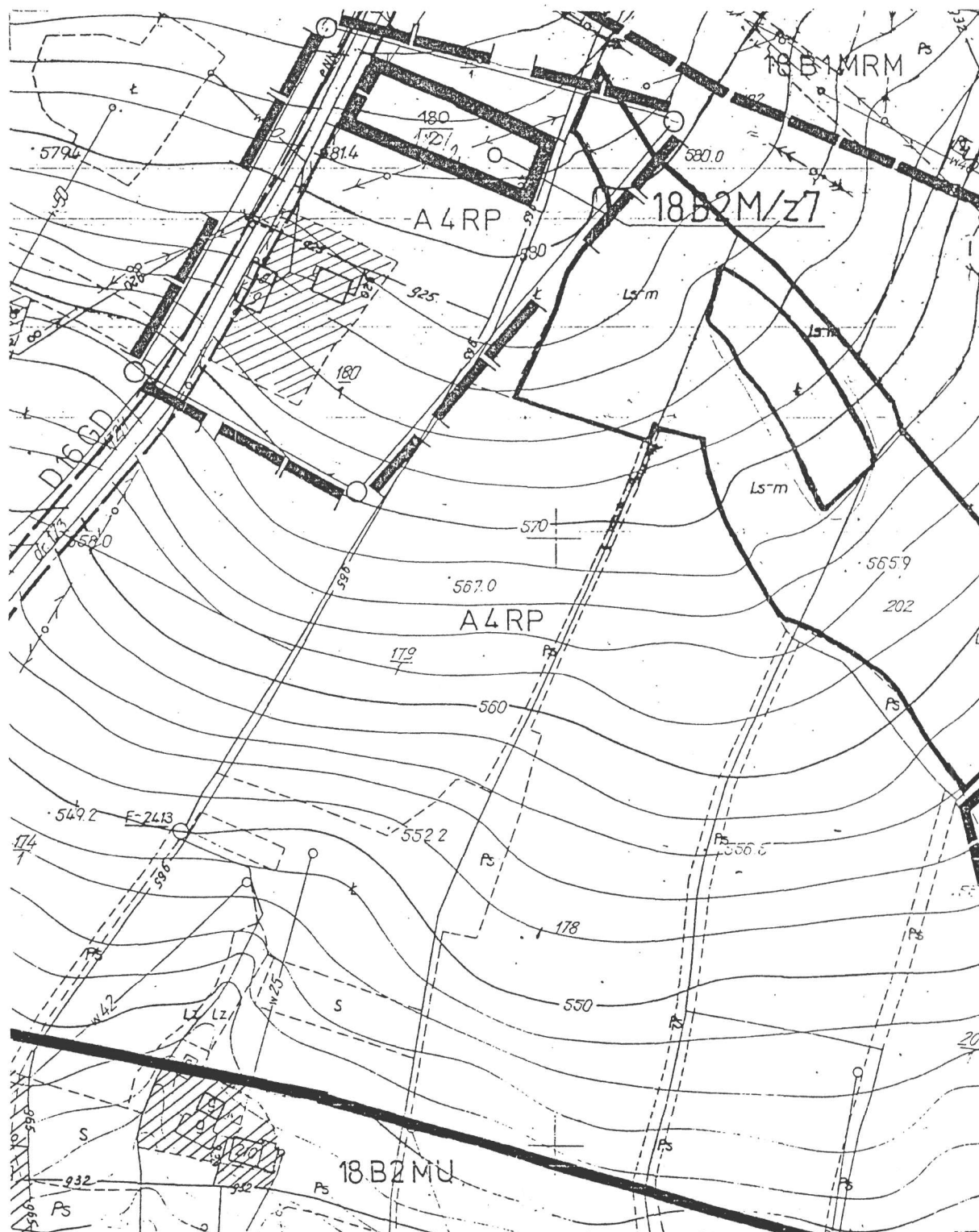
Skala 1: 2 000

w zakresie przeznaczenia pod zabudowę mieszkaniową działki nr 180/2 o pow. ok. 0,19 ha RV oznaczając symbolem 18B2M/z7

Załącznik Nr 62

do uchwały Nr VIII/70/99

Rady Gminy w Limanowej
z dnia 21 czerwca 1999 r.



ZMIANA MIEJSCOWEGO PLANU ZAGOSPODAROWANIA PRZESTRZENNEGO
GMINY LIMANOWA

Wprowadzonego uchwałą Nr XVI/89/94 Rady Gminy w Limanowej z dnia 22 marca 1994 r.
(Dz. Urz. Woj. Now. Nr 6, poz. 61)

Rysunek planu Nr 66

wieś Kanina (19)

Skala 1: 2 000

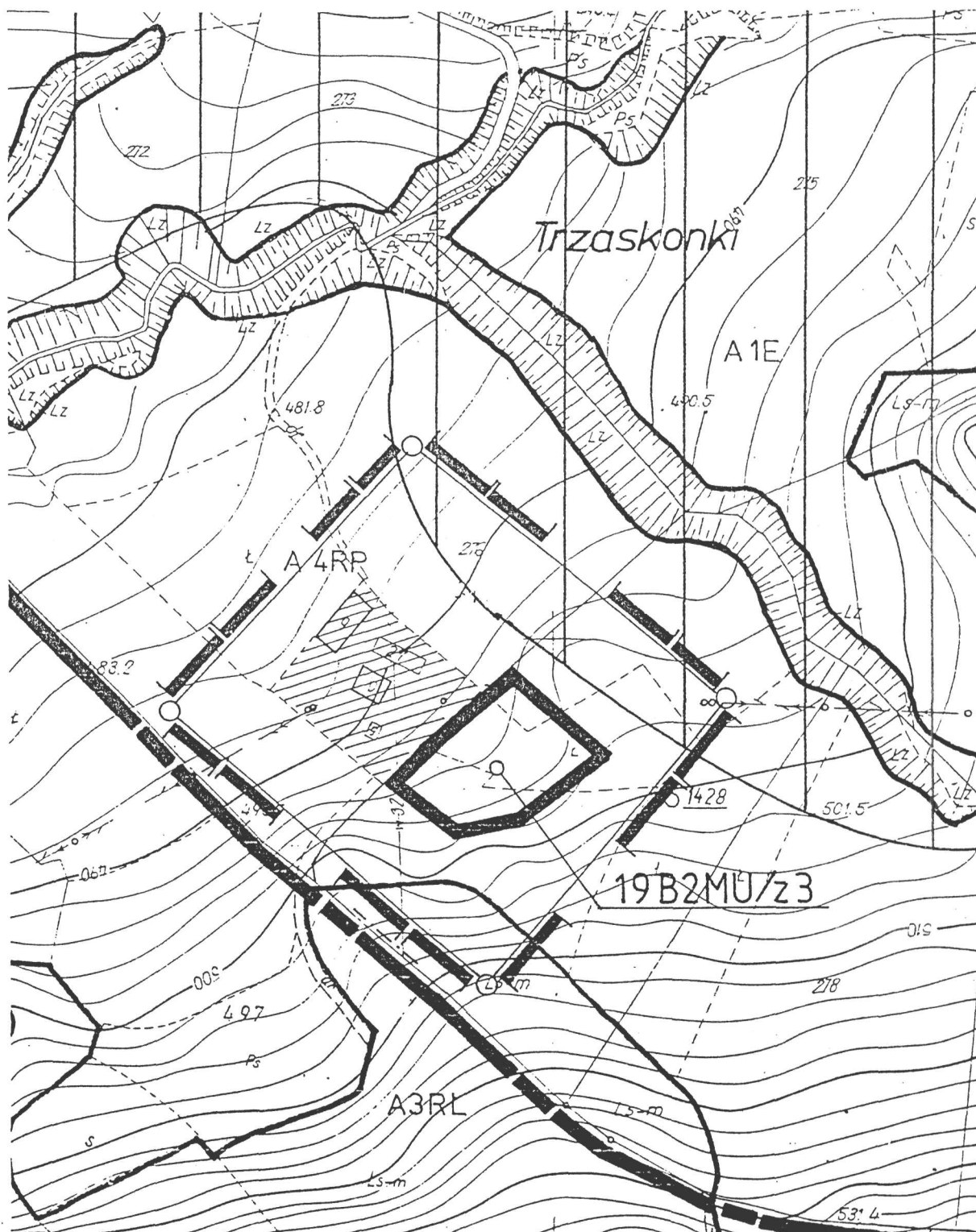
w zakresie przeznaczenia pod zabudowę mieszkaniową części działki nr **276/2** o pow. ok. 0,20 ha RVI/LV oznaczając symbolem **19B2MU/z3**

Załącznik Nr 66

do uchwały Nr VIII/70/99

Rady Gminy w Limanowej

z dnia 21 czerwca 1999 r.



ZMIANA MIEJSCOWEGO PLANU ZAGOSPODAROWANIA PRZESTRZENNEGO
GMINY LIMANOWA

Wprowadzonego uchwałą Nr XVI/89/94 Rady Gminy w Limanowej z dnia 22 marca 1994 r.
(Dz. Urz. Woj. Now. Nr 6, poz. 61)

Rysunek planu Nr 67

wieś Wysokie (20)

Skala 1: 2 000

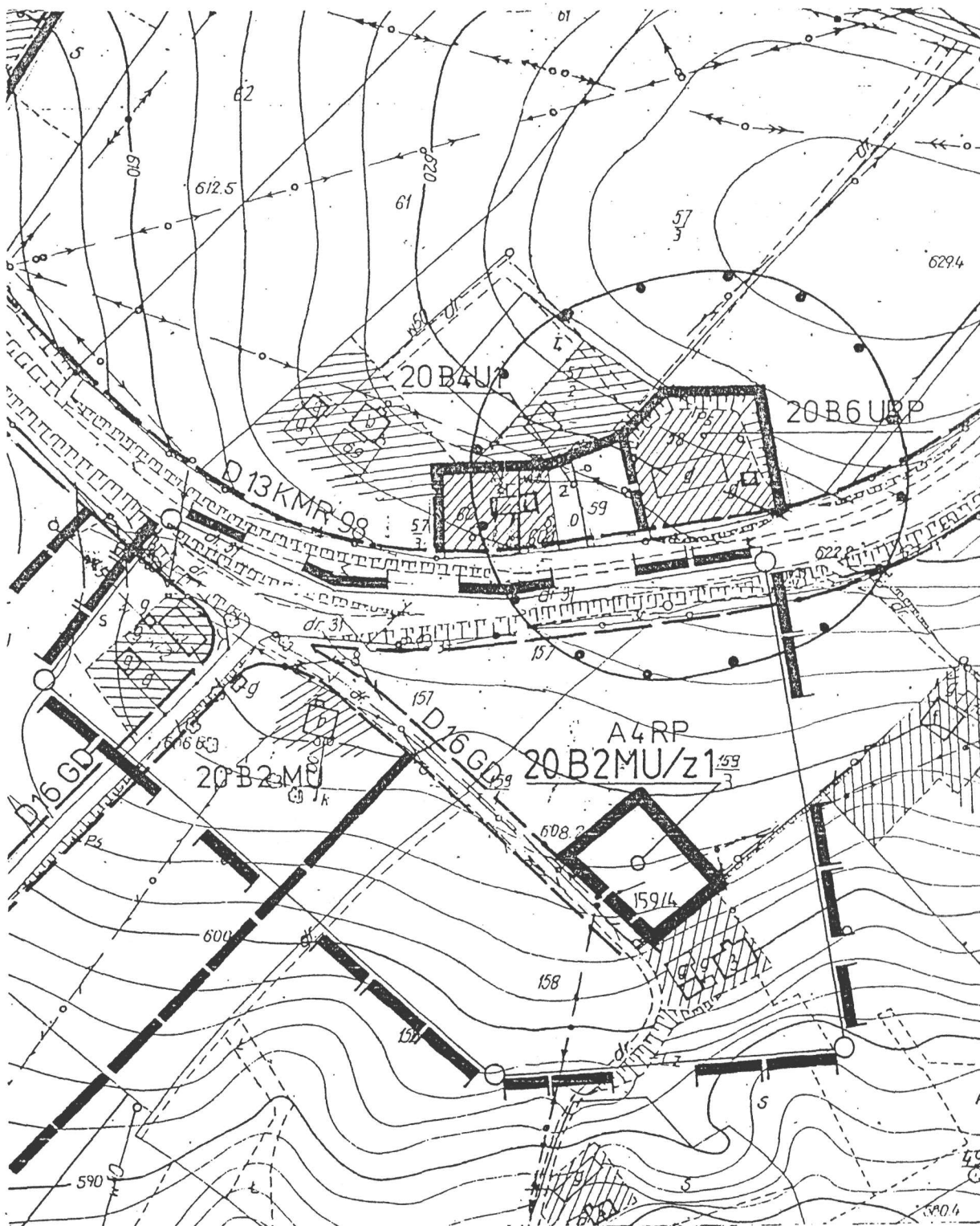
w zakresie przeznaczenia pod zabudowę mieszkaniową działki nr 159/4 o pow. ok. 0,11 ha RV oznaczając symbolem
20B2MU/z1

Załącznik Nr 67

do uchwały Nr VIII/70/99

Rady Gminy w Limanowej

z dnia 21 czerwca 1999 r.



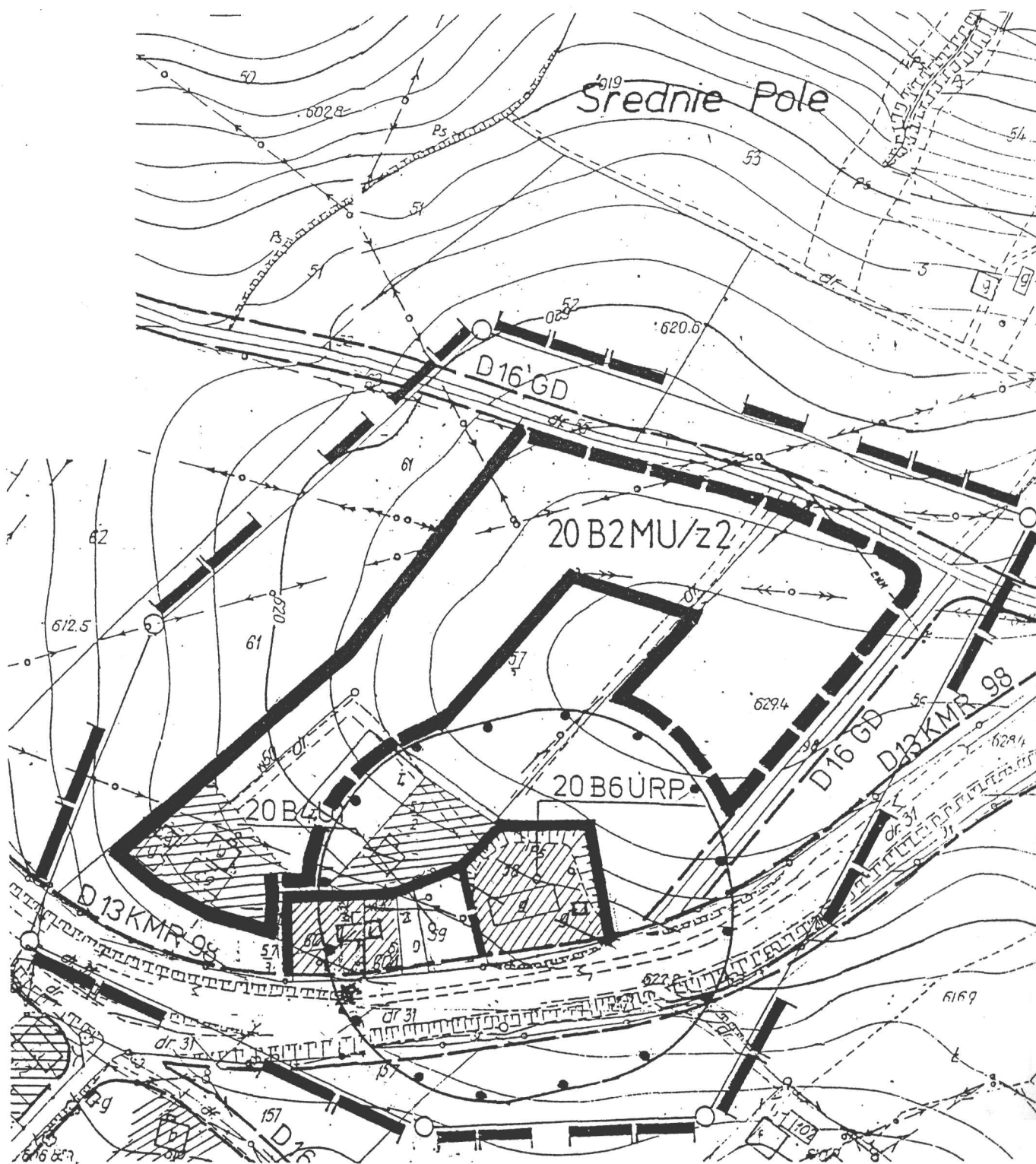
ZMIANA MIEJSCOWEGO PLANU ZAGOSPODAROWANIA PRZESTRZENNEGO
GMINY LIMANOWA

Wprowadzonego uchwałą Nr XVI/89/94 Rady Gminy w Limanowej z dnia 22 marca 1994 r.
(Dz. Urz. Woj. Now. Nr 6, poz. 61)

Załącznik Nr 68
do uchwały Nr VIII/70/99
Rady Gminy w Limanowej
z dnia 21 czerwca 1999 r.

Rysunek planu Nr 68 **wieś Wysokie (20)** **Skala 1: 2 000**

w zakresie przeznaczenia pod zabudowę mieszkaniową części działki nr 57/1 o pow. ok. 1,5 ha RV oznaczając symbolem
20B2MU/z2



ZMIANA MIEJSCOWEGO PLANU ZAGOSPODAROWANIA PRZESTRZENNEGO
GMINY LIMANOWA

Wprowadzonego uchwałą Nr XVI/89/94 Rady Gminy w Limanowej z dnia 22 marca 1994 r.
(Dz. Urz. Woj. Now. Nr 6, poz. 61)

Rysunek planu Nr 69

wieś Wysokie (20)

Skala 1: 2 000

w zakresie przeznaczenia pod zabudowę mieszkaniową części działek nr 30/3 i 30/2 o pow. ok. 0,26 ha RV oznaczając symbolem

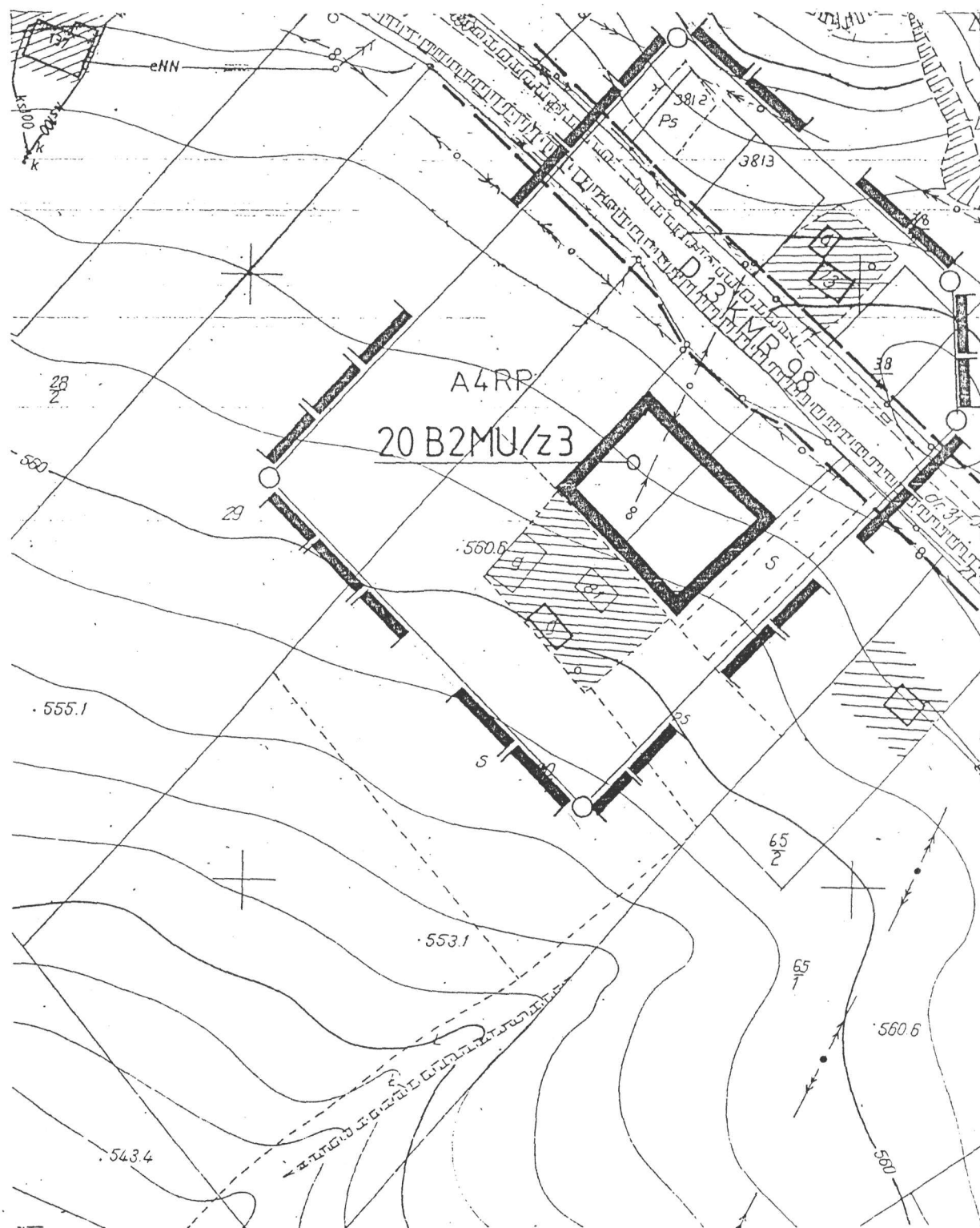
Załącznik Nr 69

do uchwały Nr VIII/70/99

Rady Gminy w Limanowej

z dnia 21 czerwca 1999 r.

20B2MU/z3



ZMIANA MIEJSCOWEGO PLANU ZAGOSPODAROWANIA PRZESTRZENNEGO
GMINY LIMANOWA

Wprowadzonego uchwałą Nr XVI/89/94 Rady Gminy w Limanowej z dnia 22 marca 1994 r.
(Dz. Urz. Woj. Now. Nr 6, poz. 61)

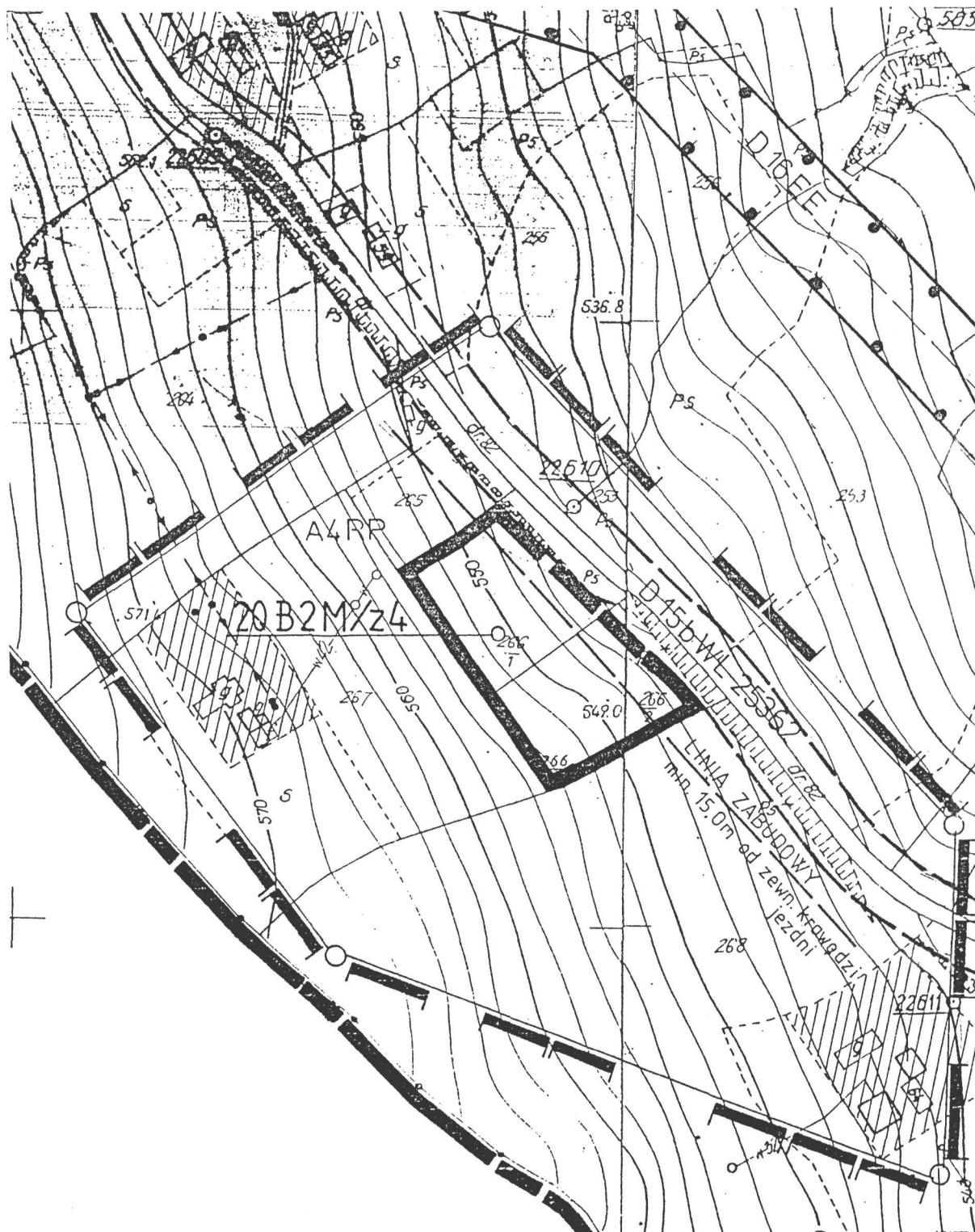
Załącznik Nr 70
do uchwały Nr VIII/70/99
Rady Gminy w Limanowej
z dnia 21 czerwca 1999 r.

Rysunek planu Nr 70

wieś Wysokie (20)

Skala 1: 2 000

w zakresie przeznaczenia pod zabudowę mieszkaniową działki nr 266 o pow. ok. 0,50 ha RV oznaczając symbolem 20B2M/z4



ZMIANA MIEJSCOWEGO PLANU ZAGOSPODAROWANIA PRZESTRZENNEGO
GMINY LIMANOWA

Wprowadzonego uchwałą Nr XVI/89/94 Rady Gminy w Limanowej z dnia 22 marca 1994 r.
(Dz. Urz. Woj. Now. Nr 6, poz. 61)

Rysunek planu Nr 71

wieś Wysokie (20)

Skala 1: 2 000

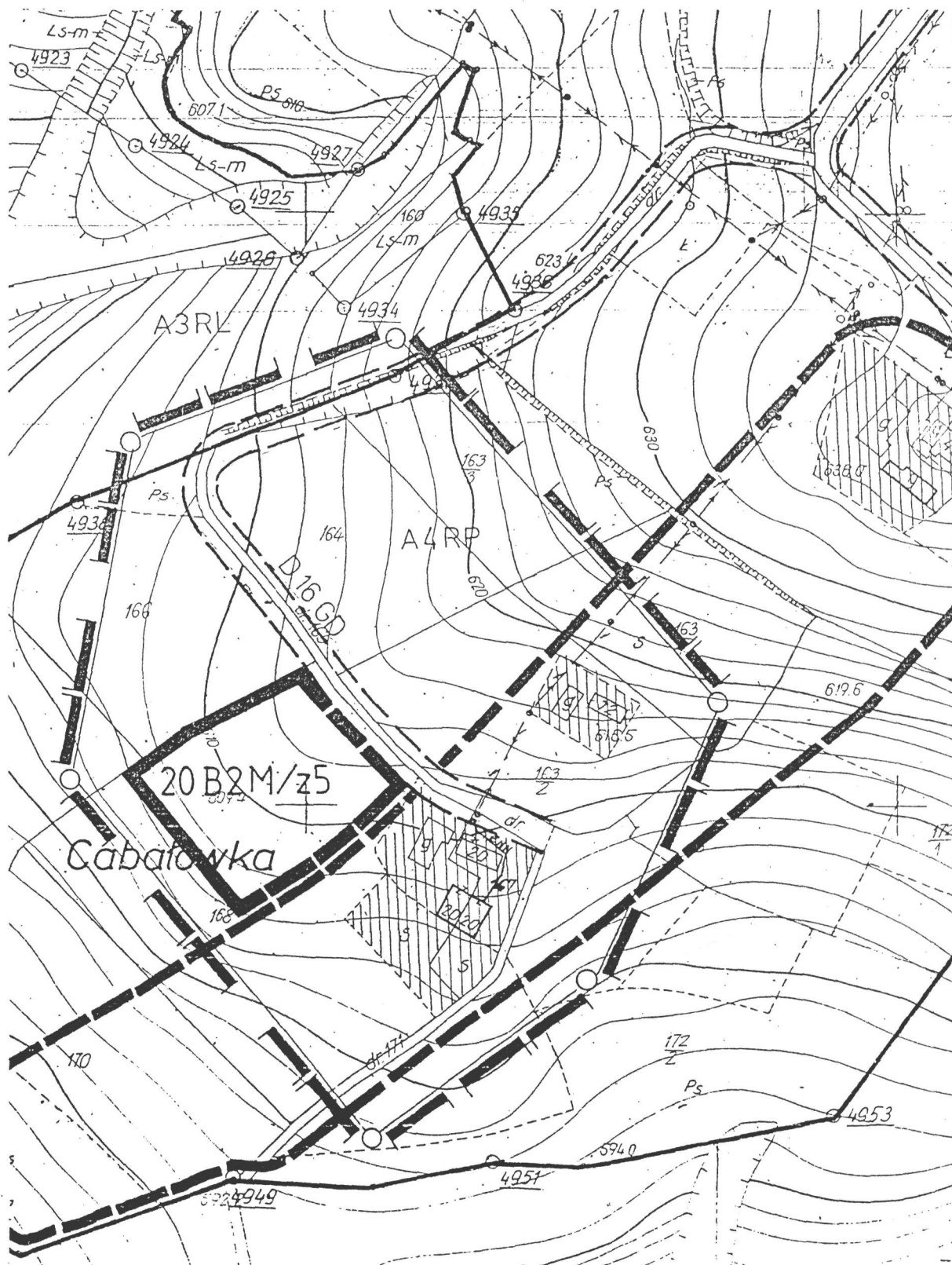
w zakresie przeznaczenia pod zabudowę mieszkaniową części działki nr 168 o pow. ok. 0,45 ha RV oznaczając symbolem
20B2M/z5

Załącznik Nr 71

do uchwały Nr VIII/70/99

Rady Gminy w Limanowej

z dnia 21 czerwca 1999 r.



ZMIANA MIEJSCOWEGO PLANU ZAGOSPODAROWANIA PRZESTRZENNEGO

GMINY LIMANOWA

Wprowadzonego uchwałą Nr XVI/89/94 Rady Gminy w Limanowej z dnia 22 marca 1994 r.

(Dz. Urz. Woj. Now. Nr 6, poz. 61)

Rysunek planu Nr 72**wieś Sowliny (21)****Skala 1: 2 000**w zakresie przeznaczenia pod zabudowę mieszkaniową działki nr **237/4** o pow. ok. 0,7 ha RV oznaczając symbolem **21B2MU/z1**

Załącznik Nr 72

do uchwały Nr VIII/70/99

Rady Gminy w Limanowej

z dnia 21 czerwca 1999 r.

