

UCHWAŁA Nr IV/15/98

RADY GMINY W GOŁYMINIE-OŚRODKU

z dnia 29 grudnia 1998 r.

w sprawie zmian miejscowego planu zagospodarowania przestrzennego Gminy Gołymień-Ośrodek dotycząca wsi Konarzewo Mierniki

Na podstawie art. 18 ust. 2 pkt 5 ustawy z dnia 8 marca 1990 r. o samorządzie terytorialnym (tekst jednolity z 1996 r. Dz. U. Nr 13, poz. 74 z późn. zmianami), art. 8 i 26 ustawy z dnia 7 lipca 1994 r. o zagospodarowaniu przestrzennym (Dz. U. Nr 89, poz. 415 z późn. zmianami) oraz art. 7 ustawy z dnia 3 lutego 1995 r. o ochronie gruntów rolnych i leśnych (Dz. U. Nr 16, poz. 78 z późn. zmianami) Rada Gminy w Gołymieniu-Ośrodku uchwala, co następuje:

§ 1.

1. Dokonuje się zmiany miejscowego planu ogólnego zagospodarowania przestrzennego gminy Gołymień-Ośrodek zatwierdzonego Uchwałą Nr V/19/89 Gminnej Rady Narodowej w Gołymieniu-Ośrodku z dnia 28 lutego 1989 r. (Dz. Urz. Woj. Ciech. Nr 5, poz. 166) zwanego dalej "planem gminy".
2. Zakres zmian planu ustalony został w Uchwale Nr XXXIX/119/97 Rady Gminy w Gołymieniu-Ośrodku z dnia 30 grudnia 1997 r. w sprawie przystąpienia do dokonania zmiany w miejscowym planie ogólnym zagospodarowania przestrzennego gminy Gołymień-Ośrodek.
3. Rysunek zmiany planu w skali 1:5000 stanowi integralny załącznik uchwały.
4. Rysunek zmiany planu obowiązuje w następującym zakresie ustaleń:
 - a) granic zmiany planu,
 - b) linii rozgraniczających tereny o różnych funkcjach,
 - c) symboli oznaczenia terenu wg treści ustaleń planu.

§ 2. W dziale II "Ustalenia realizacyjne dla poszczególnych jednostek osadniczych" w tekście "planu gminy" dodaje się następującą treść:

Konarzewo Mierniki - plan gminy str. 29, 2 LS - 0,40 ha. Teren projektowanego zalesienia.

§ 3. Dla terenu objętego niniejszą zmianą planu uchyla się ustalenia w miejscowym planie ogólnym zagospodarowania przestrzennego gminy.

§ 4. Ustalenia dotyczące zalesienia: Zagospodarowanie terenu powinno uwzględnić istniejące warunki środowiska przyrodniczego sąsiadującego kompleksu leśnego.

§ 5. Stawkę procentową służącą naliczaniu opłat, o których mowa w art. 16 ust. 3 ustawy o zagospodarowaniu przestrzennym ustala się w wysokości 0%.

§ 6.

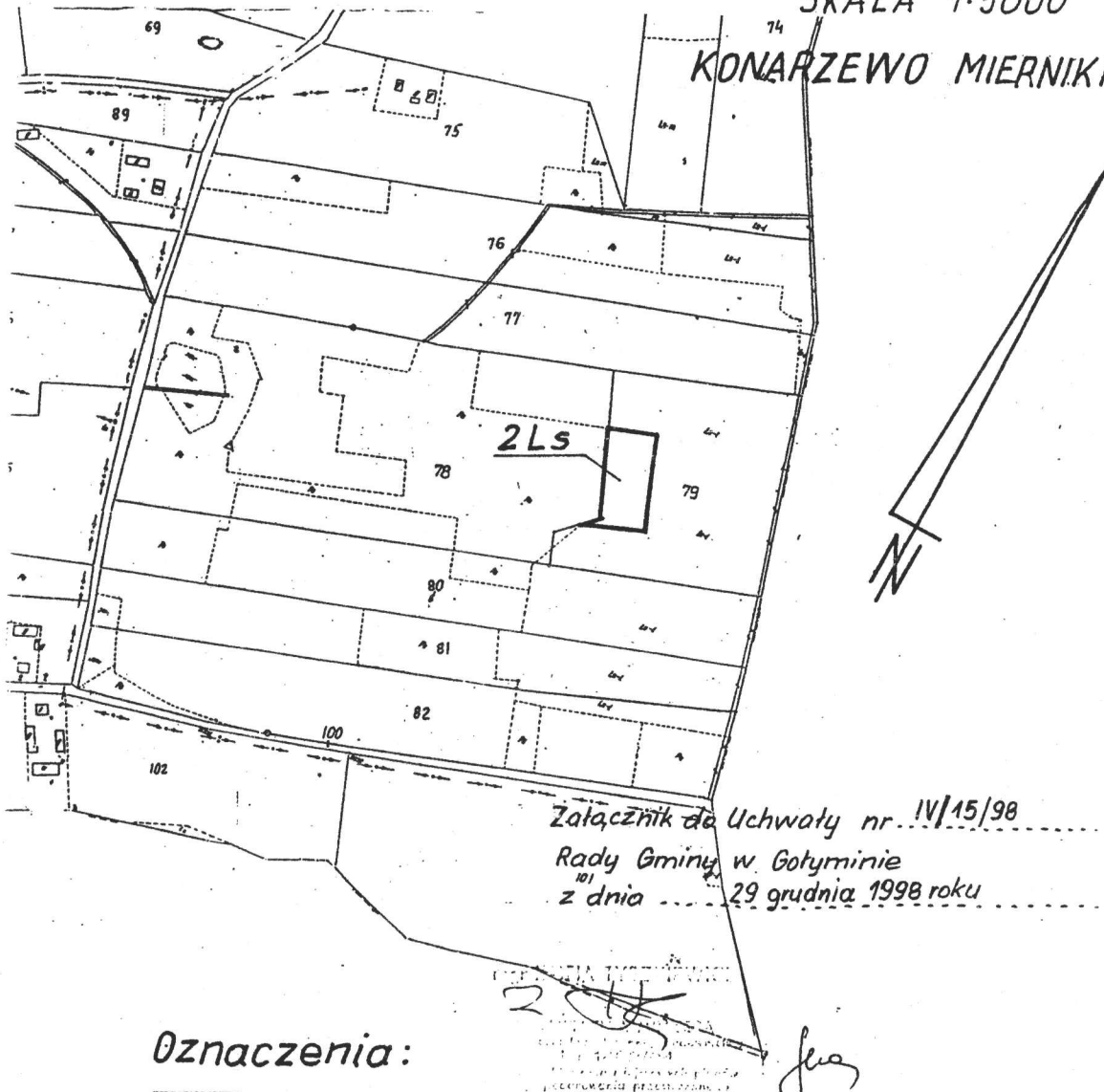
1. Każdy ma prawo wglądu do miejscowego planu zagospodarowania przestrzennego oraz do otrzymania wypisów i wyrysów z planu.

2. Za wydane wypisy i wyrisy pobiera się opłatę administracyjną.
 3. Wójt Gminy Gołymín-Ośrodek przechowuje i udostępnia do wglądu plany wraz z niniejszą zmianą oraz wydaje stosowne wypisy i wyrisy.
- § 7. Wykonanie uchwały powierza się Zarządowi Gminy Gołymín-Ośrodek.
- § 8. Uchwała wchodzi w życie po upływie 14 dni od daty jej ogłoszenia w dzienniku urzędowym województwa.w12

RYSUNEK ZMIANY MIEJSCOWEGO PLANU
ZAGOSPODAROWANIA PRZESTRZENNEGO
GMINY GOŁYMIN OŚRODEK

SKALA 1:5000

KONARZEWO MIERNIKI




Załącznik do Uchwały nr IV/15/98

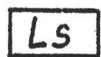
Rady Gminy w Gołyminie

z dnia 29 grudnia 1998 roku

Oznaczenia:



linie rozgraniczające tereny o różnych funkcjach
- granice zmiany planu



teren projektowanego zalesienia

PRZEWODNICZĄCY
RADY GMINY

mgr inż. Tadeusz Paluch