

UCHWAŁA Nr XIV/68/99

RADY GMINY ZARĘBY KOŚCIELNE

z dnia 30 grudnia 1999 r.

w sprawie zmian w miejscowym ogólnym planie zagospodarowania przestrzennego Gminy Zaręby Kościelne

Na podstawie art. 7, art. 26 i art. 28 ustawy z dnia 7 lipca 1994r. o zagospodarowaniu przestrzennym (tekst jedn. Dz.U. z 1999r. Nr 15, poz. 139 z późn. zm.) oraz art. 18 ust. 2 pkt 5 i art. 40 ust. 1 ustawy z dnia 8 marca 1990r. o samorządzie gminnym (tekst jedn. Dz.U. z 1996r. Nr 13, poz. 74 z późn. zm.) w związku z uchwałą Nr VIII/45/99 Rady Gminy Zaręby Kościelne z dnia 30 kwietnia 1999r. w sprawie przystąpienia do sporządzenia zmian miejscowego planu zagospodarowania przestrzennego gminy Zaręby Kościelne, zatwierdzonego Uchwałą Nr VI/29/94 Rady Gminy Zaręby Kościelne z dnia 9 grudnia 1994r. (Dz.Urz. Woj. Łomżyńskiego Nr 11, poz. 108 z 16.12.1994r.), uchwała się co następuje:

Dział I

Ustalenia ogólne

- § 1. Zmiany w planie obejmują tereny położone we wsiach: Zaręby Kościelne, Gąsiorowo, Nienały Szymany, Pętkowo Wielkie, Zgleczewo Szlacheckie.
- § 2. Celem regulacji zmian w planie jest umożliwienie działalności różnych podmiotów przy jednoczesnej minimalizacji konfliktów.
- § 3.
1. Przedmiotem ustaleń zmian w planie są:
 - 1) tereny zabudowy mieszkaniowej oznaczone na rysunkach zmian w planie symbolem M,
 - 2) tereny zabudowy mieszkaniowej z dopuszczeniem usług oznaczone na rysunkach zmian w planie symbolem M/U,
 - 3) tereny usług i produkcji oznaczone na rysunkach zmian w planie symbolem U/P,
 - 4) tereny stawów rybnych oznaczone na rysunkach zmian w planie symbolem WO.
 2. Obowiązującymi ustaleniami zmian w planie są:
 - 1) linie rozgraniczające tereny o różnym przeznaczeniu bądź różnych zasadach zagospodarowania oznaczone graficznie w rysunkach planu,
 - 2) granice opracowania, którymi są, jeżeli nie zaznaczono w rysunkach zmian w planie inaczej, linie rozgraniczające, o których mowa w pkt. 1.
- § 4. Integralną częścią zmian w planie są rysunki stanowiące załączniki do uchwały:
- 1) załącznik nr 1 wieś Zaręby Kościelne - rysunki od nr 1 do nr 3,
 - 2) załącznik nr 2 wieś Gąsiorowo - rysunki od nr 4 do nr 5,
 - 3) załącznik nr 3 wieś Nienały Szymany - rysunki od nr 6 do nr 7,

- 4) załącznik nr 4 wieś Pętkowo Wielkie - rysunki od nr 8 do nr 9.
- 5) załącznik nr 5 wieś Zgleczewo Szlacheckie - rysunki od nr 10 do nr 11.

§ 5. Ilekroć w dalszych przepisach niniejszej uchwały jest mowa o:

- 1) zmianie w planie - należy przez to rozumieć ustalenia zmian w planie, o których mowa w § 1 niniejszej uchwały, o ile z treści przepisu nie wynika inaczej,
- 2) planie - należy przez to rozumieć Miejscowy Ogólny Plan Zagospodarowania Przestrzennego Gminy Zaręby Kościelne, zatwierdzony Uchwałą Nr VI/29/94 Rady Gminy Zaręby Kościelne z dnia 9 grudnia 1994r. (Dz. Urzędowy Woj. Łomżyńskiego z 1994r. Nr 11, poz. 108),
- 3) uchwale - należy przez to rozumieć niniejszą Uchwałę Rady Gminy Zaręby Kościelne, o ile z treści przepisu nie wynika inaczej,
- 4) przepisach szczególnych i odrębnych - należy przez to rozumieć przepisy ustaw wraz z aktami wykonawczymi oraz ograniczenia w dysponowaniu terenem, wynikające z prawomocnych decyzji administracyjnych (art. 104 KPA),
- 5) rysunku - należy przez to rozumieć rysunki zmian w planie na mapach w skali 1:10000, 1:5000 lub 1:1000 stanowiące załączniki do niniejszej Uchwały określone w § 4,
- 6) terenie - należy przez to rozumieć teren o określonym przeznaczeniu, wyznaczony na rysunkach planu liniami rozgraniczającymi oraz oznaczony symbolami (literami lub literami i cyframi),
- 7) działce - należy przez to rozumieć nieruchomość lub część nieruchomości, która została przeznaczona pod zabudowę.
- 8) usługach i działalności gospodarczej, o ile przepisy niniejszej Uchwały nie stanowią inaczej - należy przez to rozumieć usługi mogące pogorszyć stan środowiska w rozumieniu przepisów dotyczących rodzajów inwestycji szczególnie szkodliwych dla środowiska i zdrowia ludzi, albo mogących pogorszyć stan środowiska,
- 9) przeznaczeniu podstawowym - należy przez to rozumieć takie przeznaczenie, które powinno przeważać na danym obszarze, wyznaczonym liniami rozgraniczającymi,
- 10) przeznaczeniu dopuszczalnym - należy przez to rozumieć rodzaje przeznaczenia inne niż podstawowe, które uzupełniają lub wzbogacają przeznaczenie podstawowe,
- 11) linii zabudowy - należy przez to rozumieć wyznaczone na działkach linie określające najmniejsze dopuszczalne odległości budynków mieszkalnych od osi jezdni.

Dział II

Ustalenia szczegółowe

Rozdział I

Wieś Zaręby Kościelne

§ 6.

1. Wyznacza się tereny oznaczone symbolem M 1 z podstawowym przeznaczeniem gruntów pod zabudowę mieszkaniową.

2. Teren, o którym mowa w ust. 1 obejmuje obszar położony w południowej części wsi stanowiący użytki rolne.
3. W terenie, o którym mowa w ust. 1, dopuszcza się w zakresie przeznaczenia uzupełniającego lokalizację:
 - 1) wbudowanych lokali usługowych, przeznaczonych dla prowadzenia działalności gospodarczej, która nie wpływa pogarszająco na stan środowiska przyrodniczego,
 - 2) budynków gospodarczych,
 - 3) urządzeń infrastruktury technicznej dla potrzeb lokalnych,
 - 4) dróg wewnętrznych.
4. Ustala się następujące zasady i warunki podziału terenu:
 - 1) minimalna szerokość działki:
 - a) dla zabudowy mieszkaniowej - 20,0m,
 - b) dla zabudowy mieszkaniowej z wbudowanym lokalem usługowym - 25,0m,
 - 2) podział terenu na działki budowlane wymaga zapewnienia im obsługi komunikacyjnej zgodnie z obowiązującymi przepisami szczególnymi,
 - 3) minimalna linia zabudowy od drogi gminnej - 18,0m od osi jezdni.

§ 7.

1. Wyznacza się teren oznaczony symbolem M 2 z podstawowym przeznaczeniem gruntów pod zabudowę mieszkaniową.
2. Teren, o których mowa w ust. 1 obejmuje obszar położony w południowej części wsi stanowiący użytki rolne.
3. W terenie, o którym mowa w ust. 1 dopuszcza się w zakresie przeznaczenia uzupełniającego lokalizację:
 - 1) wbudowanych lokali usługowych, przeznaczonych dla prowadzenia działalności gospodarczej, która nie wpływa pogarszająco na stan środowiska przyrodniczego,
 - 2) budynków gospodarczych,
 - 3) urządzeń infrastruktury technicznej dla potrzeb lokalnych,
 - 4) dróg dojazdowych.
4. Ustala się:
 - 1) następujące zasady strefowania zagospodarowania terenu:
 - a) strefa III - przeznaczona pod zabudowę mieszkaniową,
 - b) strefa II - przeznaczona pod zieleni,
 - c) strefa I - przeznaczona pod komunikację,
 - d) granice stref mogą ulec przesunięciu.
 - 2) obsługę komunikacyjną działki od ulicy 11-go Listopada.

Rozdział II

Wieś Gąsiorowo

§ 8.

1. Wyznacza się teren oznaczony symbolem M/U z podstawowym przeznaczeniem gruntów pod zabudowę mieszkaniową z dopuszczeniem usług.

2. Teren, o którym mowa w ust. 1 obejmuje obszar położony w południowo-zachodniej części wsi stanowiący użytki rolne.
3. W terenie, o którym mowa w ust. 1 dopuszcza się w zakresie przeznaczenia uzupełniającego lokalizację:
 - 1) wbudowanych lub wolnostojących lokali usługowych, przeznaczonych dla prowadzenia usług i działalności gospodarczej,
 - 2) budynków gospodarczych,
 - 3) urządzeń infrastruktury technicznej dla potrzeb lokalnych.
4. Minimalna linia zabudowy od drogi wojewódzkiej - 30,0m od osi jezdni.
5. Dla terenu, o którym mowa w ust. 1 ustala się:
 - 1) zakaz realizacji wyjazdów (tymczasowych i stałych) na drogę wojewódzką nr 694,
 - 2) dojazd do wszystkich działek na obszarze M/U zapewnić od drogi gminnej biegnącej wzdłuż północnej granicy działki nr 158/4.

Rozdział III

Wieś Nienalty Szymany

§ 9.

1. Wyznacza się teren oznaczony symbolem U/P z podstawowym przeznaczeniem gruntów pod usługi i produkcję.
2. Teren, o którym mowa w ust. 1 obejmuje obszar położony w północno-wschodniej części wsi stanowiący użytki rolne.
3. W terenie, o którym mowa w ust. 1 dopuszcza się w zakresie przeznaczenia uzupełniającego lokalizację urządzeń infrastruktury technicznej i sanitarnej niezbędnej dla prowadzonej działalności.
4. Ustala się obowiązek oczyszczania ścieków i utylizacji odpadów zgodnie z obowiązującymi przepisami szczególnymi.

Rozdział IV

Wieś Pętkowo Wielkie

§ 10.

1. Wyznacza się teren oznaczony symbolem WO z podstawowym przeznaczeniem gruntów pod stawy rybne.
2. Teren, o którym mowa w ust. 1 obejmuje obszar położony w północno-wschodniej części wsi stanowiący użytki rolne.
3. W terenie, o którym mowa w ust. 1, dopuszcza się w zakresie przeznaczenia uzupełniającego lokalizację urządzeń infrastruktury technicznej i obiektów związanych z hodowlą.
4. Ustala się obowiązek:
 - 1) wykorzystania ziemi powstałej z wykopu na wały wokół stawu,
 - 2) zagospodarowania trwałą zielenią terenu wokół stawu.

Rozdział V
Wieś Zgleczewo Szlacheckie

§ 11. (uchylony).

Dział III
Ustalenia realizacyjne

§ 12.

1. Ustala się obowiązek zapewnienia dojazdu do terenów rolnych lub leśnych położonych poza granicami terenów określonymi liniami rozgraniczającymi.
2. Do każdej działki budowlanej należy zapewnić dojścia i dojazdy zgodnie z obowiązującymi przepisami szczególnymi, a dla usługowej zabezpieczyć parkingi w ramach własnej działki ze wskaźnikiem min. 25 miejsc postojowych na 1000m² powierzchni usługowej.
3. Ogrodzenia od strony dróg wojewódzkich należy sytuować poza lub w linii rozgraniczającej drogi.
4. Odległość obiektów budowlanych niemieszkalnych od zewnętrznej krawędzi jezdni dróg wojewódzkich powinna być nie mniejsza niż 20,0m. Wszelkie odstępstwa winny być uzgadniane z Zarządem Drogi. Gdy linia rozgraniczająca drogi nie jest uściślona w skali szczegółowej, projekt zagospodarowania działki należy uzgodnić z Zarządem Drogi.

§ 13.

1. Ustala się zakaz:
 - 1) realizacji obiektów budowlanych i ogrodzeń w odległościach mniejszych niż:
 - a) 3,0m od skarpy rowów melioracyjnych,
 - b) 10,0m od linii brzegowych innych wód płynących.
 - 2) zasypywania rowów melioracyjnych.
2. Ustala się obowiązek uzgodnienia projektów zagospodarowania terenu z odpowiednim zarządcą urządzeń melioracyjnych, dla następujących terenów:
 - 1) wieś Zaręby Kościelne - działka nr 152 (obecny nr 226),
 - 2) wieś Nienały Szymany - działki nrr 33 i 34,
 - 3) wieś Pętkowo Wielkie - działki nrr 210 i 211.

§ 14.

1. Dopuszcza się zbliżenia i skrzyżowania z liniami energetycznymi zgodnie z przepisami szczególnymi.
2. Ustala się obowiązek uzgadniania projektów zagospodarowania terenów położonych w sąsiedztwie linii energetycznych z właściwym miejscowo zakładem energetycznym.
3. Podłączenie budynków do sieci elektroenergetycznej nastąpi w uzgodnieniu i na warunkach określonych przez właściwy miejscowo zakład energetyczny.

§ 15. Do czasu podłączenia budynków do zewnętrznej sieci wodociągowej dopuszcza się indywidualne ujęcia wody stosownie do odrębnych przepisów.

§ 16. Dopuszcza się realizację indywidualnych urządzeń gromadzenia i utylizacji ścieków

lub, do czasu podłączenia do zewnętrznej sieci kanalizacyjnej dopuszcza się realizację szczelnego zbiornika do gromadzenia ścieków pod warunkiem zapewnienia ich wywozu i utylizacji stosownie do odrębnych przepisów.

Dział IV

Ustalenia końcowe

§ 17. Uchyła się w części, Uchwałę Nr VI/29/94 Rady Gminy Zaręby Kościelne z dnia 9 grudnia 1994r. (Dz. Urz. Woj. Łomżyńskiego Nr 11, poz. 108 z 16.12.1994r.) w sprawie miejscowego ogólnego planu zagospodarowania przestrzennego gminy Zaręby Kościelne na obszarach objętych niniejszą Uchwałą.

§ 18. Wykonanie Uchwały powierza się Zarządowi Gminy Zaręby Kościelne.

§ 19. Zgodnie z art. 10 ust. 3, art. 36 ust. 3 ustawy o zagospodarowaniu przestrzennym ustala się jednorazową opłatę od wzrostu wartości nieruchomości w wysokości 0% (zero procent).

§ 20. Uchwała wchodzi w życie po upływie 14 dni od daty ogłoszenia w Dzienniku Urzędowym Województwa Mazowieckiego.

Załącznik Nr 1 do Uchwały Nr XIV.168/99
Rady Gminy Zareby Kościelne z dnia 30 grudnia 1999r.

ZMIANA W MIEJSCOWYM OGÓLNYM PLANIE
ZAGOSPODAROWANIA PRZESTRZENNEGO
GMINY ZAREBY KOŚCIELNE

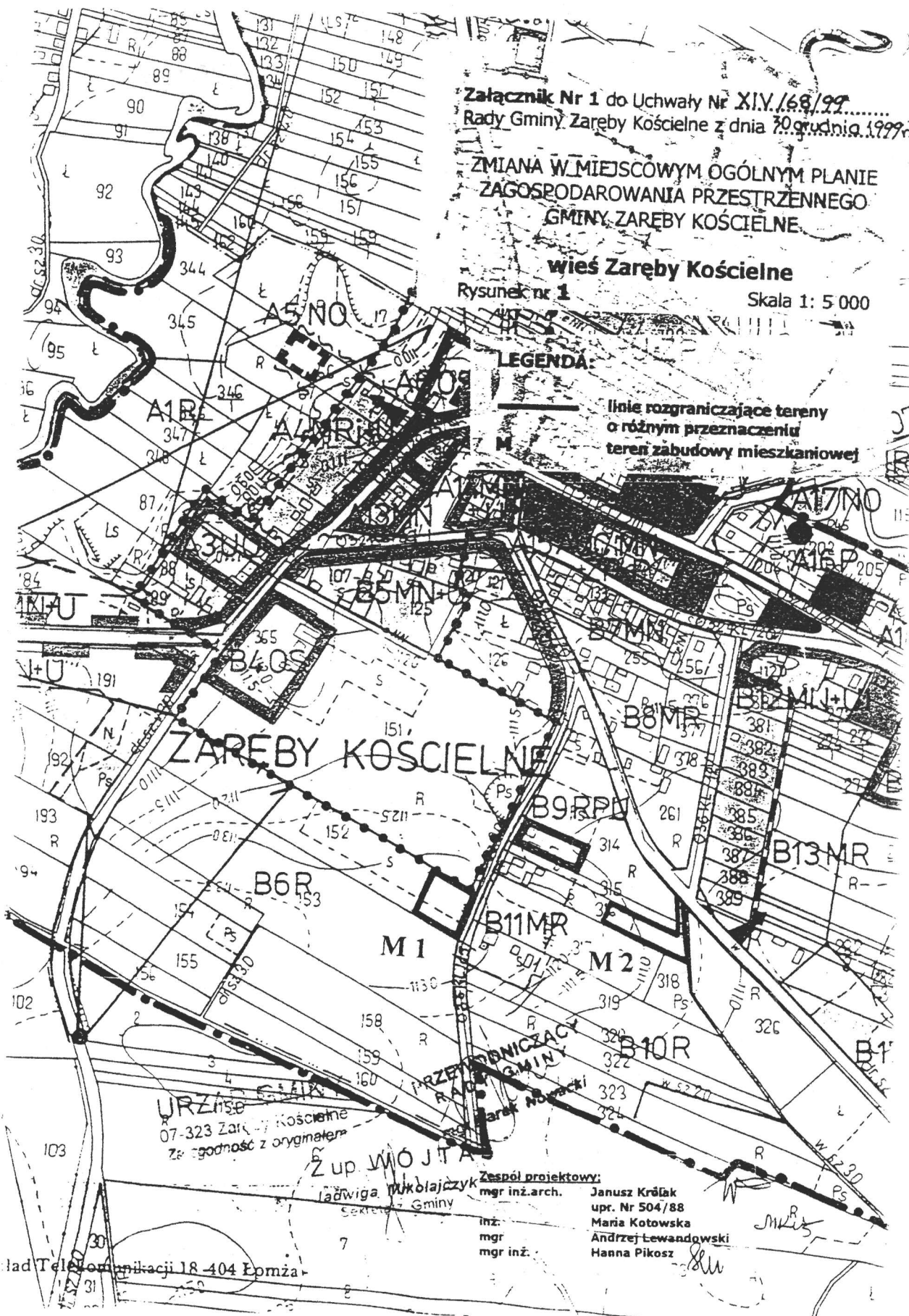
wieś Zareby Kościelne

Rysunek nr 1

Skala 1: 5 000

LEGENDA:

linie rozgraniczające tereny
o różnym przeznaczeniu
teren zabudowy mieszkaniowej



URZĘDNIK
07-323 Zareby Kościelne
Ze zgodnością z oryginałem

Z up. WIO JITA
Iadwiga Wkólajczyk
Sekretarz Gminy

Zespół projektowy:
mgr inż. arch. Janusz Królak
upr. Nr 504/88
inż. Maria Kotowska
mgr Andrzej Lewandowski
mgr inż. Hanna Pikosz

Adres Telefonu: 18 404 Łomża

Załącznik Nr 1 do Uchwały Nr XIV/68/99
 Rady Gminy Zaręby Kościelne z dnia 30 grudnia 1999.

ZMIANA W MIEJSCOWYM OGÓLNYM PLANIE
 ZAGOSPODAROWANIA PRZESTRZENNEGO
 GMINY ZARĘBY KOŚCIELNE

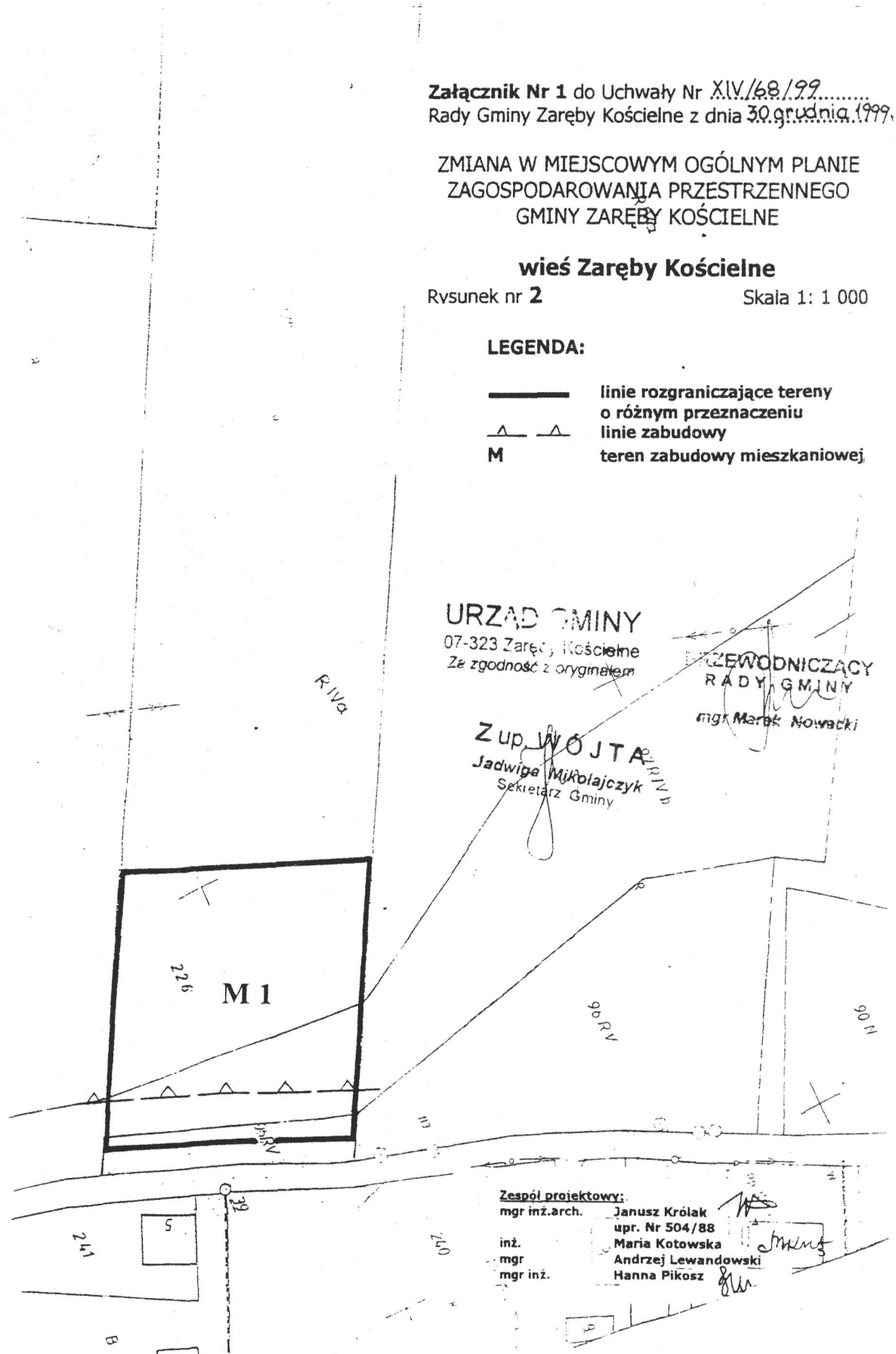
wieś Zaręby Kościelne

Rvsunek nr 2

Skała 1: 1 000

LEGENDA:

- linie rozgraniczające tereny o różnym przeznaczeniu
- △ △ linie zabudowy
- M teren zabudowy mieszkaniowej



URZĄD GMINY
 07-323 Zaręby Kościelne
 Ze zgodność z oryginałem

LEWANDOWICZ
 RADA GMINY
 mgr Marek Nowacki

Z up. WÓJTA
 Jadwiga Mikolajczyk
 Sekretarz Gminy

Zespół projektowy:
 mgr inż. arch. Janusz Królak
 upr. Nr 504/88
 inż. Maria Kotowska
 mgr Andrzej Lewandowski
 mgr inż. Hanna Pikosz

Załącznik Nr 1 do Uchwały Nr .X.IV./68/99.....
Rady Gminy Zaręby Kościelne z dnia 30 grudnia 1999r.




ZMIANA W MIEJSCOWYM OGÓLNYM PLANIE
ZAGOSPODAROWANIA PRZESTRZENNEGO
GMINY ZARĘBY KOŚCIELNE

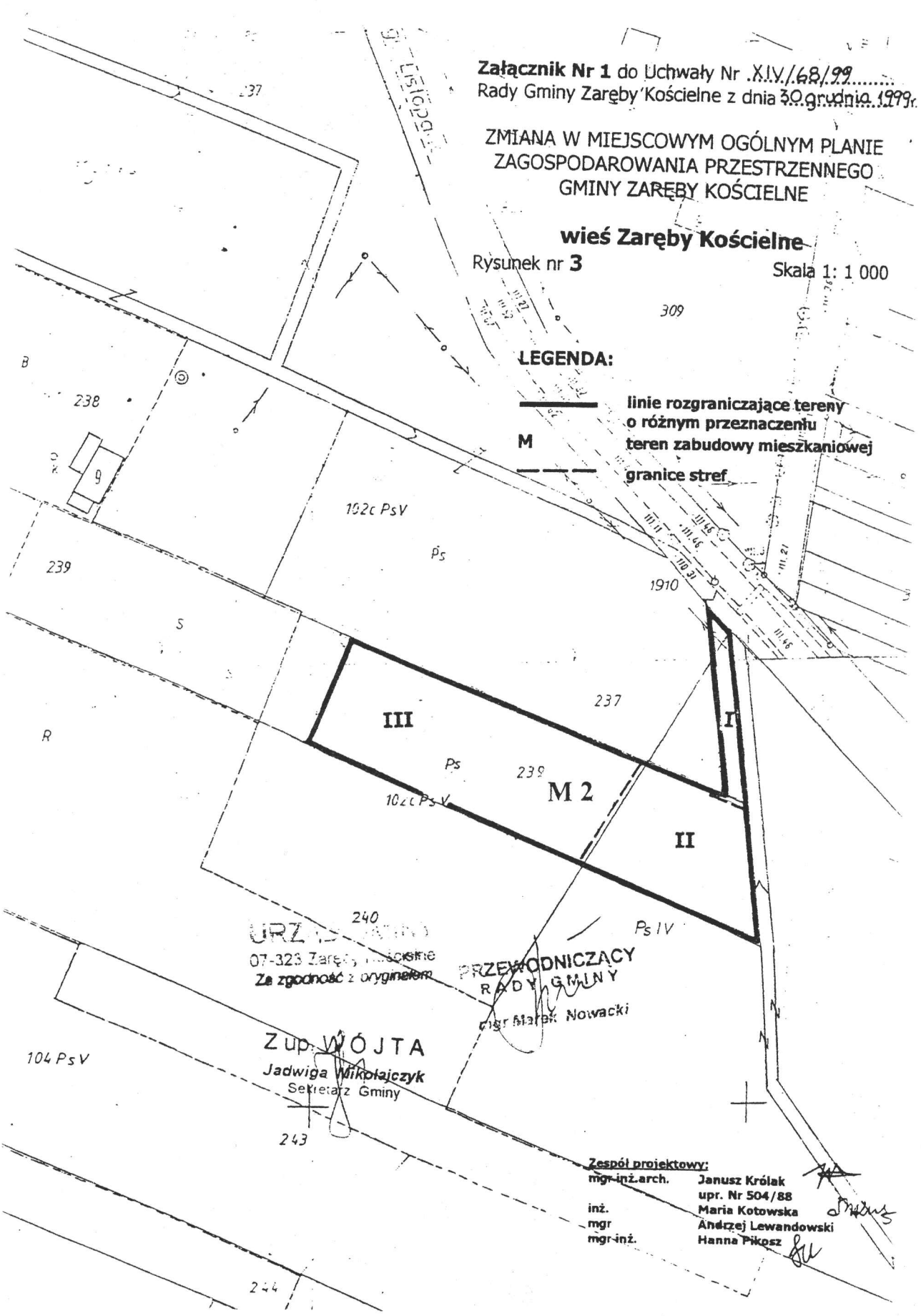
wieś Zaręby Kościelne

Rysunek nr 3

Skala 1: 1 000

LEGENDA:

-  linie rozgraniczające tereny o różnym przeznaczeniu
-  teren zabudowy mieszkaniowej
-  granice stref



URZĘD GMINY
07-323 Zaręby Kościelne
Za zgodność z oryginałem

PRZEWODNICZĄCY
RADY GMINY
mgr Marek Nowacki

Zup. WÓJTA
Jadwiga Wikołajczyk
Sekretarz Gminy

Zespół projektowy:

- mgr-inż.arch. Janusz Królak
- upr. Nr 504/88 Maria Kotowska
- inż. Andrzej Lewandowski
- mgr inż. Hanna Pikoś

Załącznik Nr 2 do Uchwały Nr .X.IV./68/99.....
Rady Gminy Zareby Kościelne z dnia 30 grudnia 1999r.

ZMIANA W MIEJSCOWYM OGÓLNYM PLANIE
ZAGOSPODAROWANIA PRZESTRZENNEGO
GMINY ZAREBY KOŚCIELNE

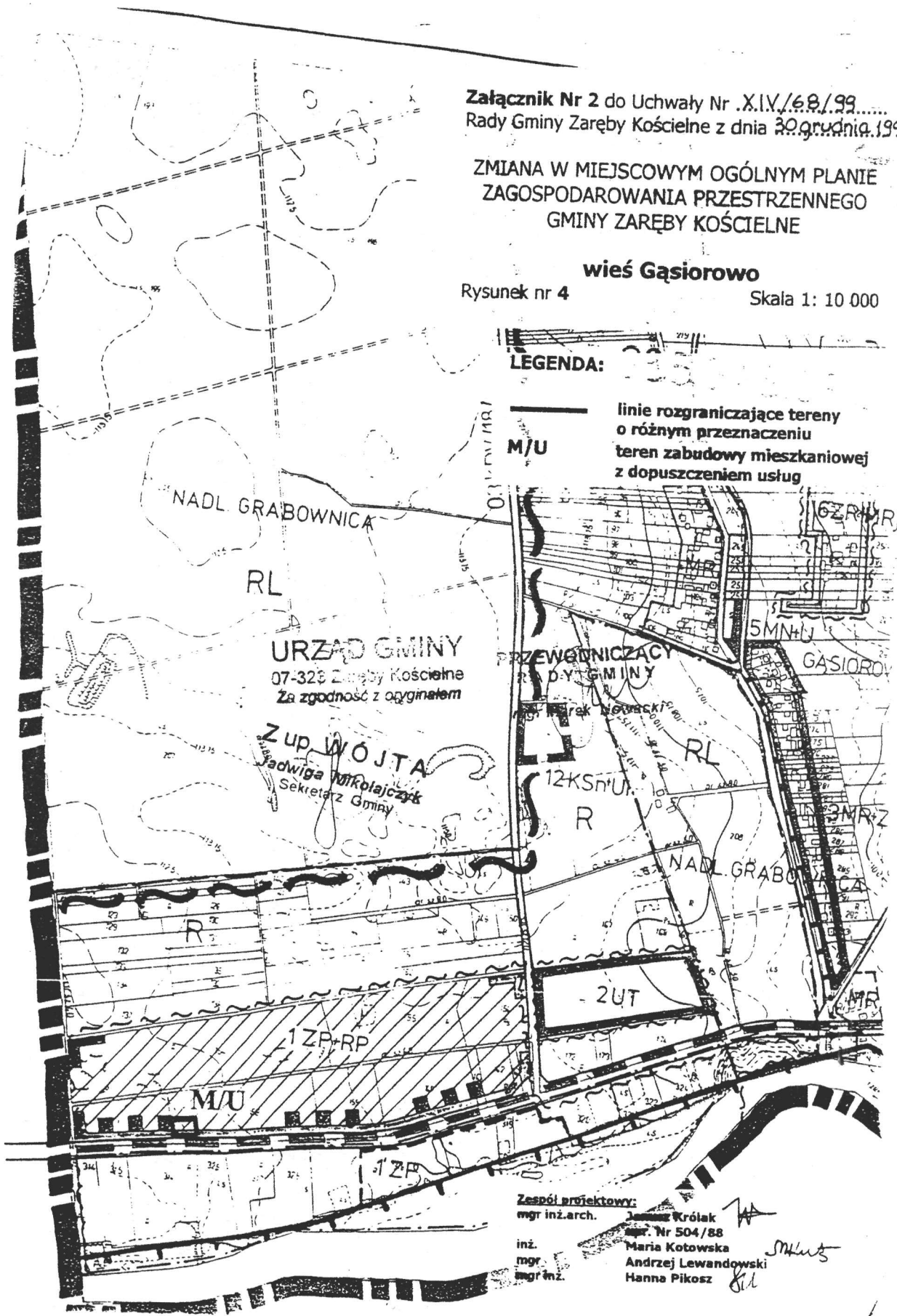
wieś Gąsiorowo

Rysunek nr 4

Skala 1: 10 000

LEGENDA:

linie rozgraniczające tereny
o różnym przeznaczeniu
M/U teren zabudowy mieszkaniowej
z dopuszczeniem usług



URZĄD GMINY
07-328 Zareby Kościelne
Za zgodność z oryginałem

ZUP WÓJTA
Jadwiga NIKOLAJCZYK
Sekretarz Gminy

Zespół projektowy:
mgr inż.arch. Janusz Królik
mgr. Nr 504/88
inż. Maria Kotowska
mgr Andrzej Lewandowski
mgr inż. Hanna Pikoż

Załącznik Nr 2 do Uchwały Nr .X.IV./68/99.....
Rady Gminy Zareby Kościelne z dnia 30 grudnia 1999r.





ZMIANA W MIEJSCOWYM OGÓLNYM PLANIE
ZAGOSPODAROWANIA PRZESTRZENNEGO
GMINY ZAREBY KOŚCIELNE

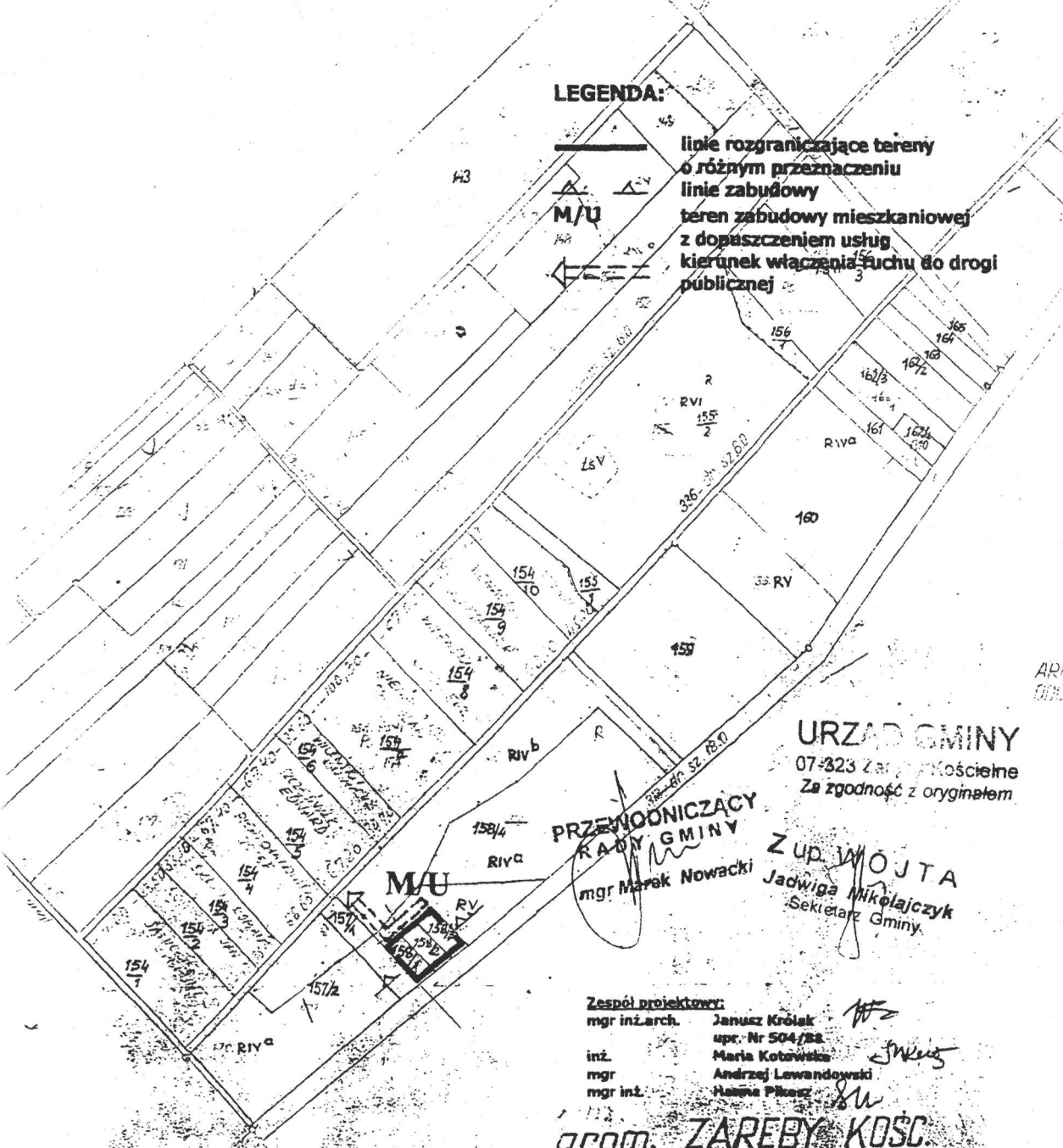
wieś Gąsiorowo

Rysunek nr 5

Skala 1: 5.000

LEGENDA:

-  linie rozgraniczające tereny o różnym przeznaczeniu
-  linie zabudowy
-  teren zabudowy mieszkaniowej z dopuszczeniem usług
-  kierunek włączenia tutechu do drogi publicznej



URZĄD GMINY
07-323 Zareby Kościelne
Za zgodność z oryginałem

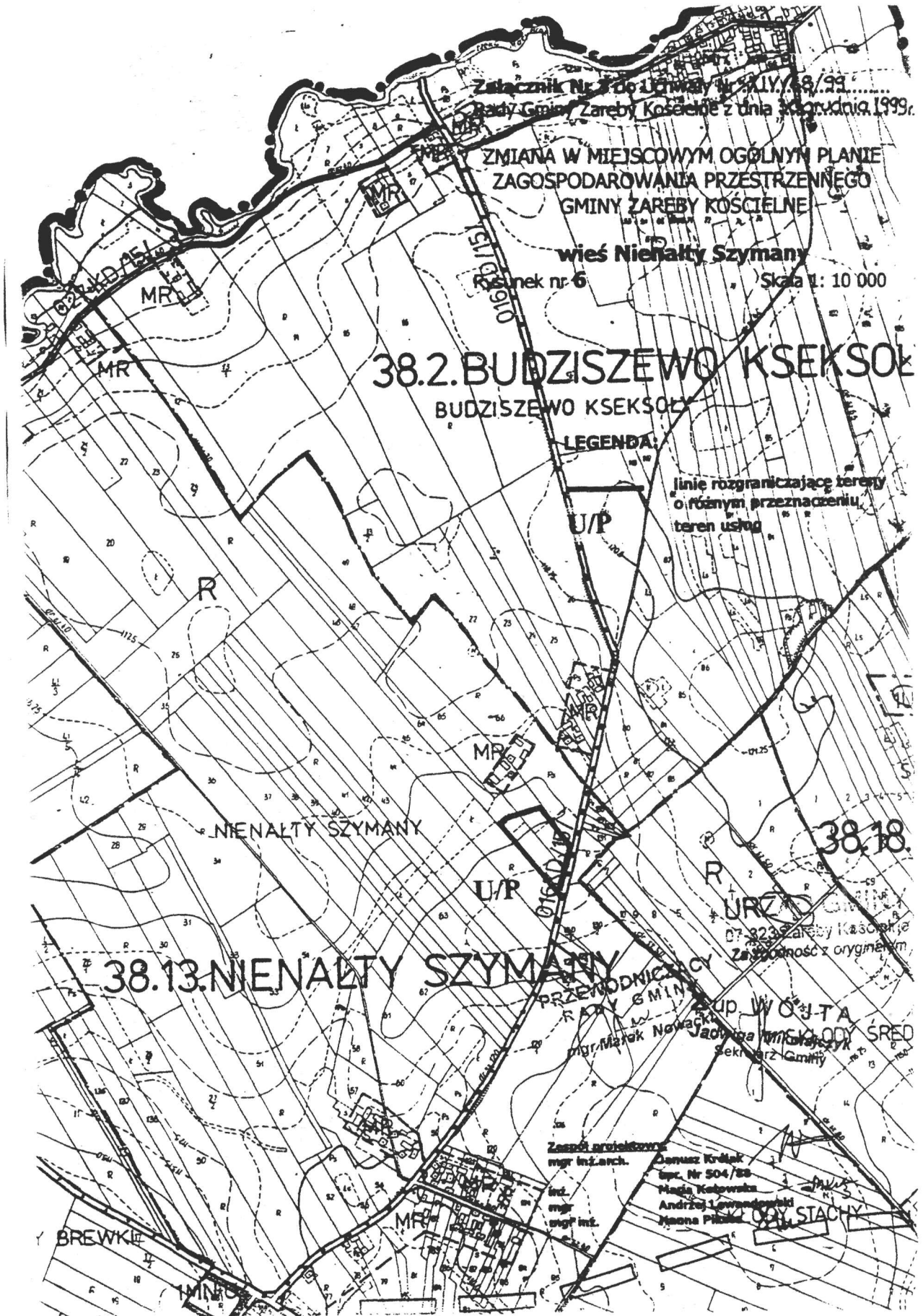
PRZEWODNICZĄCY
RADY GMINY
mgr Marek Nowacki

Z up. W. OJTA
Jadwiga Nikolajczyk
Sekretarz Gminy

Zespół projektowy:

- mgr inż. arch. Janusz Królik
- inż. Maria Kotowska
- mgr Andrzej Lewandowski
- mgr inż. Hanna Płacz

grom. ZAREBY KOŚC.



Załącznik Nr 7 do Uchwały Nr XLV/148/99
 Rady Gminy Zareby Koscielne z dnia 30 listopada 1999r.

ZMIANA W MIEJSCOWYM OGÓLNYM PLANIE
 ZAGOSPODAROWANIA PRZESTRZENNEGO
 GMINY ZAREBY KOSCIELNE

wies Niechalty Szymany

Rysunek nr 6

Skala 1: 10 000

38.2. BUDZISZEWO KSEKSOŁ

BUDZISZEWO KSEKSOŁ

LEGENDA:

linie rozgraniczające tereny
 o różnym przeznaczeniu,
 teren usług

NIENALTY SZYMANY

38.13. NIENALTY SZYMANY

38.18.

URZĘD GMINY
 07-323 Zareby Koscielne
 Zgodność z oryginałem

PRZEDNIOŚĆ
 RADY GMINY

mgr Marek Nowacki
 Jacek Wójcicka
 Sekretarz Gminy

BUD. WÓJTA
 Jacek Wójcicka
 Sekretarz Gminy

Zespół projektowy
 mgr inż. arch.

Danusz Królik
 Inż. Nr 504/88
 Magdalena Piłkowska
 Andrzej Lewandowski
 Małgorzata Piłkowska

OPRACOWAŁ
 STACH

BREWKI

MR

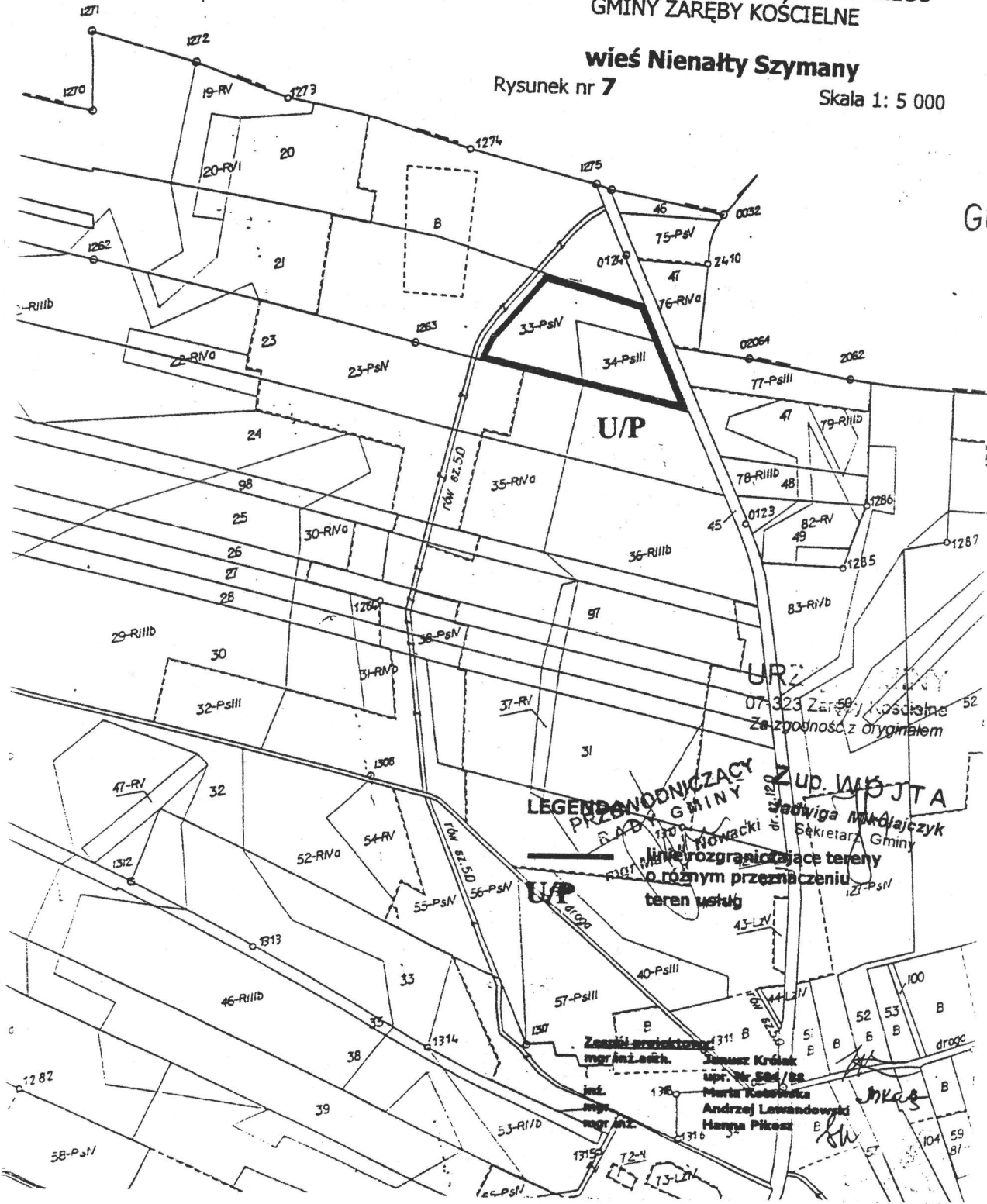
Załącznik Nr 3 do Uchwały Nr .XIV/68/99
Rady Gminy Zaręby Kościelne z dnia 30 grudnia 1999r.

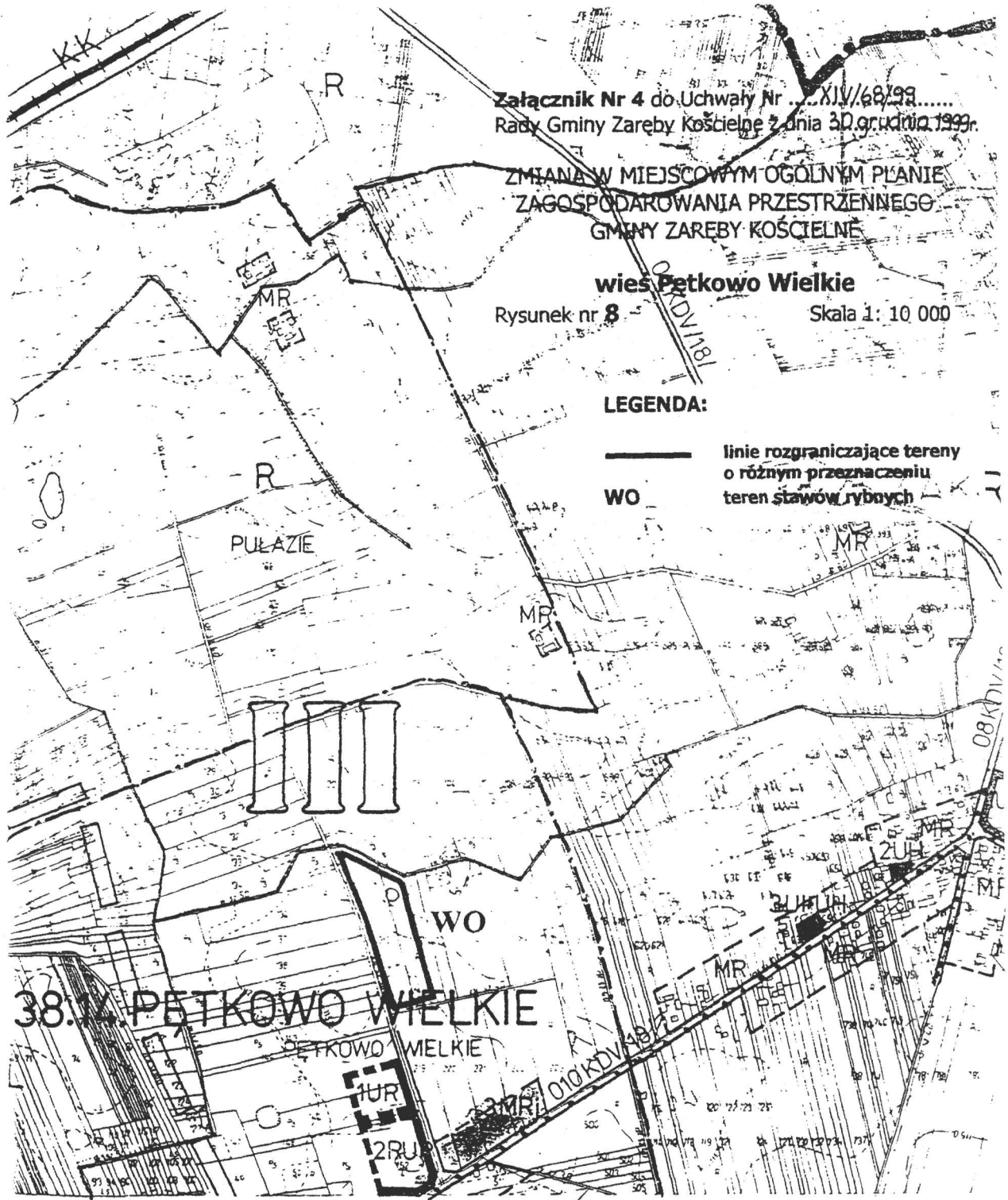
ZMIANA W MIEJSCOWYM OGÓLNYM PLANIE
ZAGOSPODAROWANIA PRZESTRZENNEGO
GMINY ZARĘBY KOŚCIELNE

wieś Nienalły Szymany

Rysunek nr 7

Skala 1: 5 000





Załącznik Nr 4 do Uchwały NrXIV/68/99.....
 Rady Gminy Zareby Kościelne z dnia 30 grudnia 1999r.

ZMIANA W MIEJSCOWYM OGÓLNYM PLANIE
 ZAGOSPODAROWANIA PRZESTRZENNEGO
 GMINY ZAREBY KOŚCIELNE

wieś Petkowo Wielkie

Rysunek nr 8

Skala 1: 10 000

LEGENDA:

- linie rozgraniczające tereny o różnym przeznaczeniu
- WO teren stawów rybnych

3/	URZĘD GMINY	Zespół projektowy:	
	07-323 Zareby Kościelne Za zgodność z oryginałem Z up. W. OJTA Jadwiga Kukulajczyk Sekretarz Gminy	PRZEWODNICZĄCY RADA GMINY mgr Marek Nowicki mgr inż.	Janusz Królak upr. Nr 504/88 Maria Kotowska Andrzej Lewandowski Hanna Pikoż
Województwo łódzkie Gmina ZAREBY KOŚCIELNE			

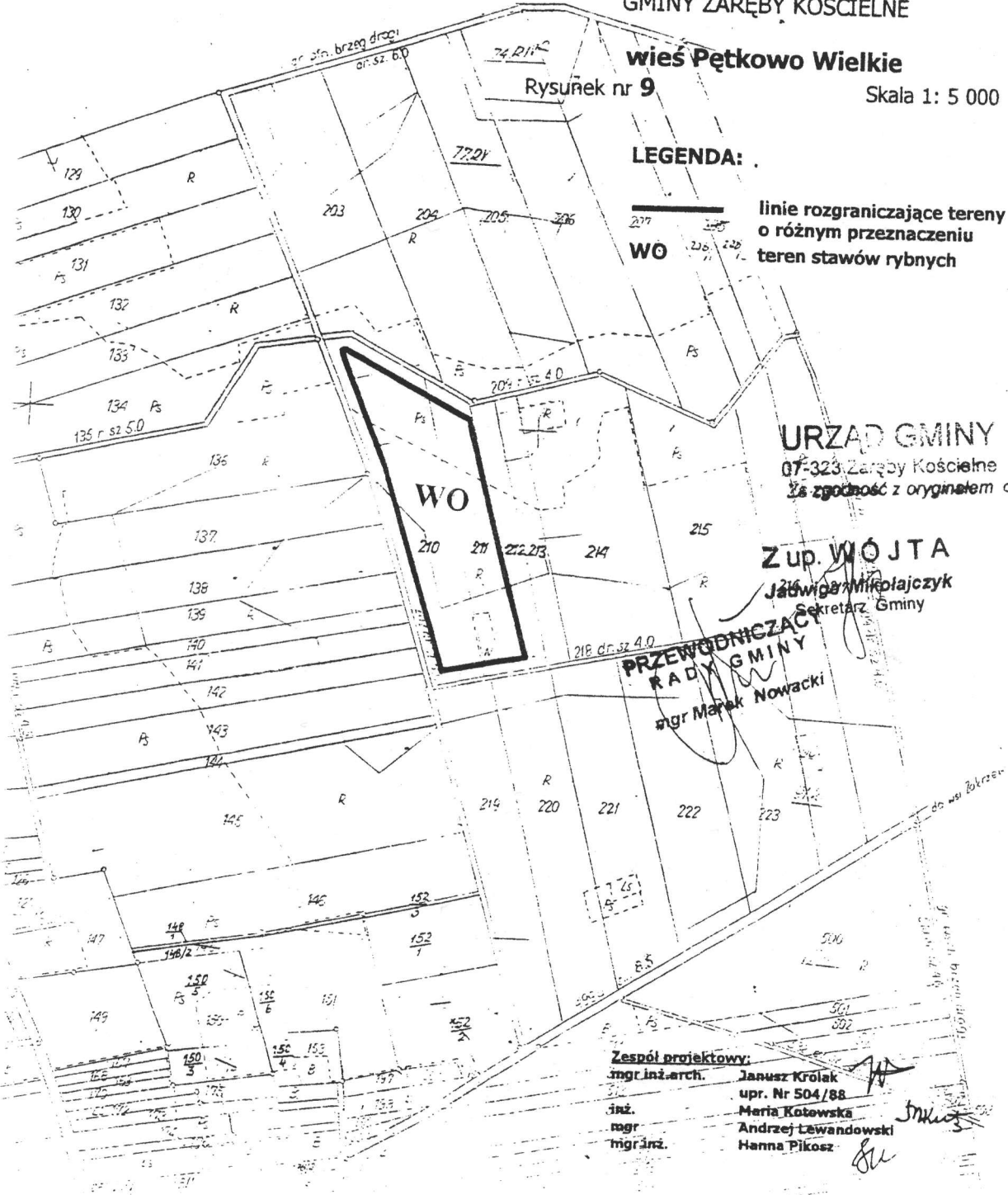
Załącznik Nr 4 do Uchwały Nr .XIV./68./99.....
Rady Gminy Zaręby Kościelne z dnia 30 grudnia 1999r.

ZMIANA W MIEJSCOWYM OGÓLNYM PLANIE
ZAGOSPODAROWANIA PRZESTRZENNEGO
GMINY ZARĘBY KOŚCIELNE

wieś Pętkowo Wielkie

Rysunek nr 9

Skala 1: 5 000



LEGENDA:

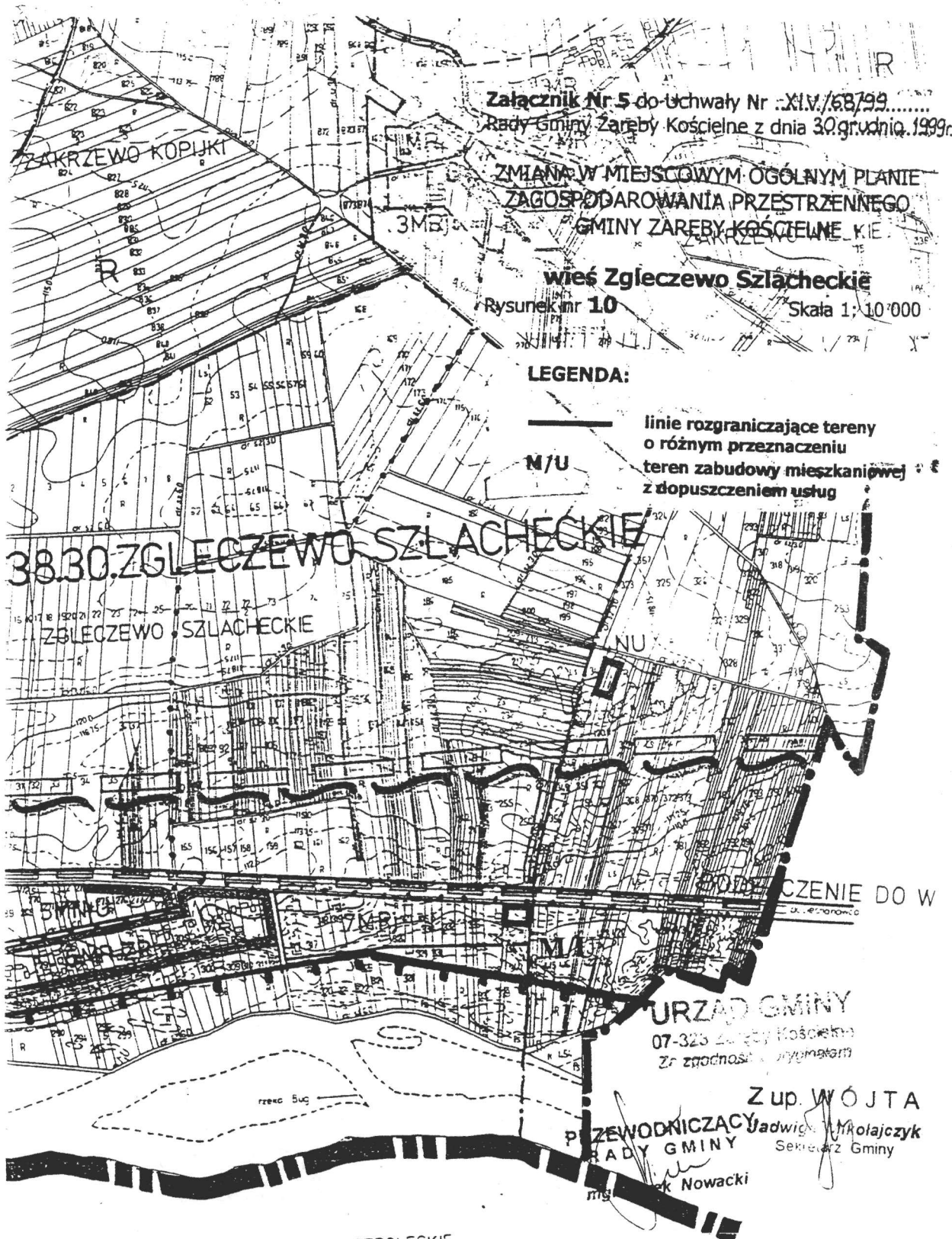
— linie rozgraniczające tereny o różnym przeznaczeniu
WO teren stawów rybnych

URZĄD GMINY
07-323 Zaręby Kościelne
Za zgodność z oryginałem c

Z up. WÓJTA
Janusza Mikołajczyk
Sekretarz Gminy

PRZEWODNICZĄCY
RADY GMINY
mgr Marek Nowacki

Zespół projektowy:
mgr inż. arch. Janusz Krolak
inż. Maria Kotowska
mgr Andrzej Lewandowski
mgr inż. Hanna Pikoż



Załącznik Nr 5 do uchwały Nr XIV/68/99.....
 Rady Gminy Zareby Kościelne z dnia 30 grudnia 1999r.

ZMIANA W MIEJSCOWYM OGOLNYM PLANIE
 ZAGOSPODAROWANIA PRZESTRZENNEGO
 GMINY ZAREBY KOŚCIELNE KIE

wieś Zgłęczewo Szlacheckie

Rysunek nr 1.0

Skala 1:10'000

LEGENDA:

- linie rozgraniczające tereny o różnym przeznaczeniu
- M/U teren zabudowy mieszkaniowej z dopuszczeniem usług

38.30.ZGLECZEWO SZLACHECKIE

ZGLECZEWO SZLACHECKIE

URZĄD GMINY
 07-323 Zareby Kościelne
 Za zgodności z projektantami

Z up. WÓJTA

PRZEWODNICZĄCY RADY GMINY
 J. Nowacki

Jadwiga Winkolajczyk
 Sekretarz Gminy

WOJ. OSTROLECKIE

Zespół projektowy:

- mgr inż.arch. Janusz Królik
- upr. Nr 504/88
- inż. Maria Kotowska
- mgr Andrzej Lewandowski
- mgr inż. Hanna Pikosz

[Handwritten signatures]

Załącznik Nr 5 do Uchwały Nr ...XIV/68/99.....
Rady Gminy Zaręby Kościelne z dnia 30 grudnia 1999r.


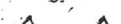

**ZMIANA W MIEJSCOWYM OGÓLNYM PLANIE
ZAGOSPODAROWANIA PRZESTRZENNEGO
GMINY ZARĘBY KOŚCIELNE**

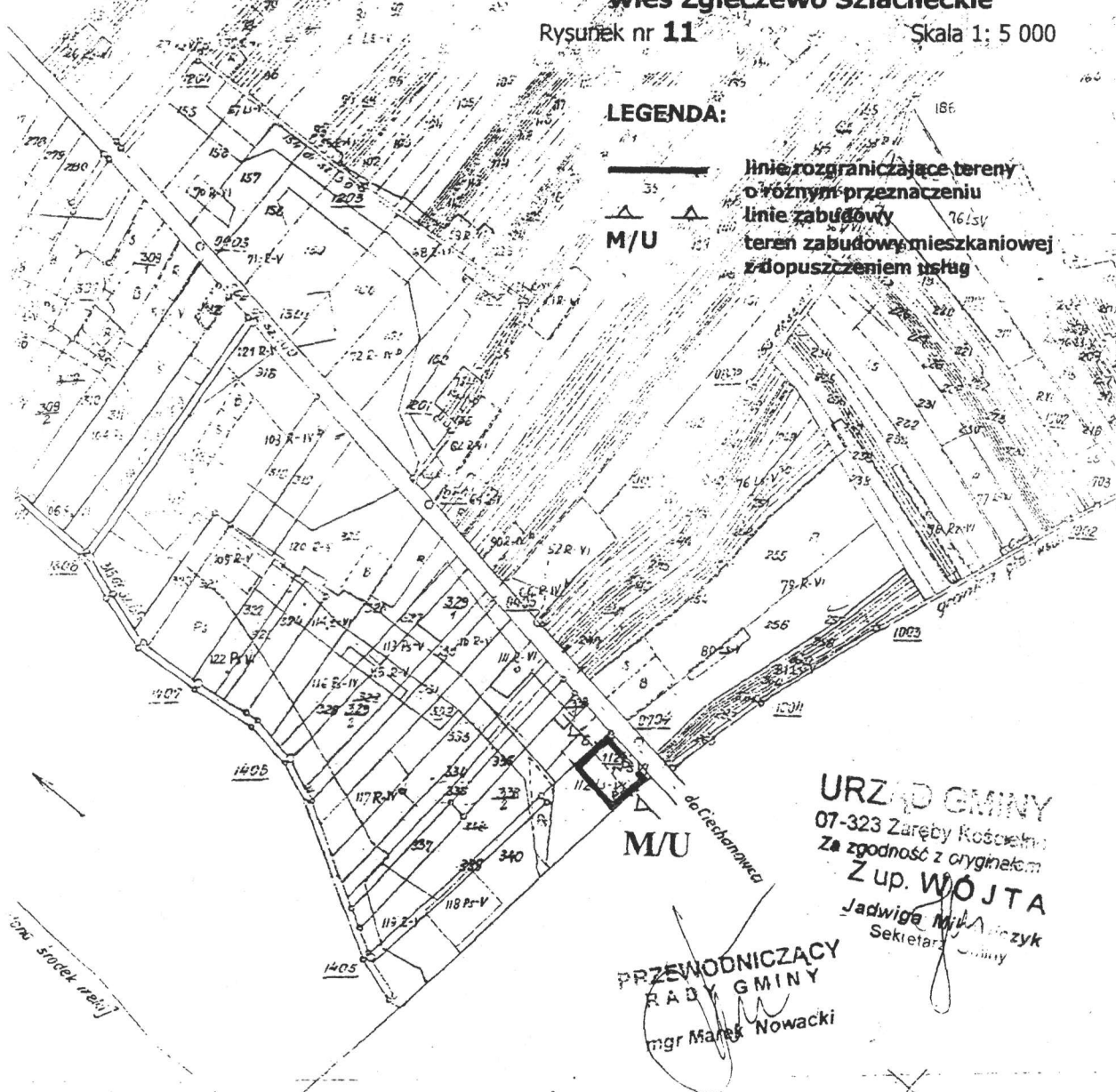
wieś Zgleczewo Szlacheckie

Rysunek nr **11**

Skala 1: 5 000

LEGENDA:

-  linie rozgraniczające tereny o różnym przeznaczeniu
-  linie zabudowy
-  teren zabudowy mieszkaniowej z dopuszczeniem usług



M/U

URZĄD GMINY
07-323 Zaręby Kościelne
Za zgodność z oryginałem
Z up. WOJTA
Jadwiga Mikulczyk
Sekretarz Gminy

**PRZEWODNICZĄCY
RADY GMINY**
mgr Marek Nowacki

Zespół projektowy:
mgr inż. arch. Janusz Królik
upr. Nr 504/88
inż. Maria Kotowska
mgr Andrzej Lewandowski
mgr inż. Hanna Pikosz